KELPROJEKTAS

Vandentiekio tinklų J. Janonio, Švyturio, Stadiono, Parko, H. Manto ir Liepojos g. Klaipėdos mieste projektavimas

STATINIO PROJEKTO PAVADINIMAS (PAGAL SUTARTĮ)	
STATINIO (STATINIŲ) PAVADINIMAS	Vandentiekio tinklų J. Janonio, Švyturio, Stadiono, Parko ir H. Manto gatvėse, Klaipėdos mieste rekonstravimo projektas
STATINIO PROJEKTO NUMERIS	8840-00-TDP
UŽSAKOVAS (STATYTOJAS)	AB „Klaipėdos vanduo“ Ryšininkų g. 11 LT-91116, Klaipėda
STATINIO KATEGORIJA	Neypatingasis statinys
PROJEKTO ETAPAS	Techninis darbo projektas
PROJEKTO DALIS	Bendroji dalis
BYLOS ŽYMUO	BD-01.01
BYLOS LAIDA	0
IŠLEIDIMO DATA	2023-11

PROJEKTUOTOJAS	KVALIF. PATVIRT. DOK. NR.	PAREIGOS	VARDAS, PAVARDĖ	PARAŠAS
UAB „Kelprojektas“		Vandens sektoriaus vadovė	Natalija Beldeninovienė	
	38231	Statinio projekto vadovas	Paulius Grigaliūnas	

22VND1523

Eil. Nr.	Bylos (segtuvo) žymuo	Laida	Pavadinimas	Pastabos
1.	PP	0	Projektiniai pasiūlymai	
2.	BD-01.01	0	Bendroji dalis	
3.	BD-01.02	0	Bendrosios dalies priedas Nr. 1 Inžineriniai topografiniai (geodeziniai) tyrinėjimai	Priedas Nr. 1
4.	BD-01.03	0	Bendrosios dalies priedas Nr. 2 Projektiniai inžineriniai geologiniai tyrimai	Priedas Nr. 2
5.	VN-02	0	Vandentiekio ir nuotekų šalinimo dalis	
6.	SO-03	0	Pasirengimo statybai ir statybos darbų organizavimo dalis	
7.	SSK-04	0	Statybos skaičiuojamosios kainos nustatymo dalis	

Dokumento žymuo	Lapų sk.	Laida	Dokumento pavadinimas	Pastabos	Lapo Nr.
8840-00-TDP-PSŽ	1	0	Projekto sudėties žiniaraštis		
8840-00-TDP-BD.BSŽ	2	0	Bylos sudėties žiniaraštis		
8840-00-TDP-BD.BSR	4	0	Bendrieji statinio rodikliai		
8840-00-TDP-BD.AR	9	0	Bendrasis aiškinamasis raštas		
8840-00-TDP-BD.TS	43	0	Bendrosios techninės specifikacijos		
8840-00-TDP-BD.PSS	1		Atliktų pritarimų, suderinimų sąrašas		
8840-00-TDP-BD.PĮS	1		Programinės įrangos sąrašas pagal projekto sudedamąsias dalis		
8840-00-TDP-TSA	1		Projekto dalių tarpusavio suderinimo aktas		
			Brėžiniai		
8840-00-TDP-BD.B-01	1	0	Situacijos schema		
8840-00-TDP-VN.B-01	9	0	Vandentiekio tinklų planas		
8840-00-TDP-BD.B-02	9	0	Medžių inventorizacijos planas		
	12	0	1 lentelė. Želdinių inventorizacija		

Dokumento žymuo	Lapų sk.	Laida	Dokumento pavadinimas	Pastabos	Lapo Nr.
			Priedai		
	1		Projekto vadovo atestatas Nr. 38231		
	1		Projekto dalies vadovo atestatas Nr.20512		
	1		Potvarkis dėl statinio projekto komandos paskyrimo		
	1		Potvarkis dėl statinio projekto dalies vadovės keitimo		
	2		Įgaliojimas dėl reikiamų procedūrinių veiksmų atlikimo Nr. 2022/S.4-5/7.E		
	2		Statinio projektuotojo civilinės atsakomybės privalomasis draudimas Liudijimas/polisas		
	4		AB „Klaipėdos vanduo“ 2022-03 Nr. 2022/S.4-5/5.E Prisijungimo sąlygos		
	12		AB „Klaipėdos vanduo“ Techninės specifikacijos (aiškinamoji dalis) ir orientacinės tinklų trasavimo schemos		
	4		Specialieji paveldosaugos reikalavimai. Nuorašas.		
	113		Sutikimai ir su jais susiję RC išrašai		
	81		Nekilnojamojo turto registro duomenų išrašai ir kadastrinės bylos		
	35		Suderinimai, pritarimai		
	1		Savivaldybės raštas „Dėl želdinių kirtimo suderinimo vykdant projektą ,,Vandentiekio tinklų J. Janonio, Švyturio, Stadiono, Parko, H. Manto ir Liepojos g. Klaipėdos mieste projektavimas“		
	12		Techninė ataskaita. Topografinis planas		
	90		Inžinerinių geologinių ir geotechninių tyrimų ataskaita		

PROJEKTINIŲ SPRENDINIŲ BENDRIEJI STATINIO RODIKLIAI

Rekonstruojamų tinklų bendrieji statinio rodikliai:

Pavadinimas	Mato vienetas	Kiekis prieš rekonstravimą	Kiekis po rekonstravimo
IV. INŽINERINIAI TINKLAI			
1.Inžinerinių tinklų ilgis			
1.3. Vandentiekio tinklai. Unikalus Nr. 2100-1006-9017 Tinklų savininkas – AB „Klaipėdos vanduo“	m	137,0	159,5
1.4. Iš jų rekonstruojama tinklo dalis	m	137,0 (naikinama)	159,5
2.Vamzdyno skersmuo			
2.1. Vandentiekio tinklai. Unikalus Nr. 2100-1006-9017	mm	300	
2.2. Iš jų rekonstruojamo tinklo dalies skersmuo	mm	300 (naikinama)	315, 450
1.Inžinerinių tinklų ilgis			
1.3. Vandentiekio tinklai. Unikalus Nr. 4400-1818-3329 Tinklų savininkas – AB „Klaipėdos vanduo“	m	17,76	15,33
1.4. Iš jų rekonstruojama tinklo dalis	m	13,01 (naikinama)	10,58
2.Vamzdyno skersmuo			
2.3. Vandentiekio tinklai. Unikalus Nr. 4400-1818-3329	mm	100	
2.4. Iš jų rekonstruojamo tinklo dalies skersmuo	mm	100 (naikinama)	110
1.Inžinerinių tinklų ilgis			
1.3. Vandentiekio tinklai. Unikalus Nr. 4400-1818-3261 Tinklų savininkas – AB „Klaipėdos vanduo“	m	1394,16	1378,61
1.4. Iš jų rekonstruojama tinklo dalis	m	595,55 (naikinama)	580,0
2.Vamzdyno skersmuo			
2.3. Vandentiekio tinklai. Unikalus Nr. 4400-1818-3261	mm	100, 300	
2.4. Iš jų rekonstruojamo tinklo dalies skersmuo	mm	300 (naikinama)	450

Pavadinimas	Mato vienetas	Kiekis prieš rekonstravimą	Kiekis po rekonstravimo
1.Inžinerinių tinklų ilgis			
1.3. Vandentiekio tinklai. Unikalus Nr. 4400-2004-9225 (bendras ilgis) Tinklų savininkas – AB „Klaipėdos vanduo“	m	1576,20	1553,45
Schemoje žymima 1V1 Schemoje žymima 1V2		420,00 367,73	389,46 375,52
1.4. Iš jų rekonstruojama tinklo dalis Schemoje žymima 1V1 Schemoje žymima 1V2	m	37,04 (naikinama) 367,73 (naikinama)	6,50 375,52
2.Vamzdyno skersmuo			
2.3. Vandentiekio tinklai. Unikalus Nr. 4400-2004-9225 Schemoje žymima 1V1 Schemoje žymima 1V2	mm	100 300	- -
2.4. Iš jų rekonstruojamo tinklo dalies skersmuo Schemoje žymima 1V1 Schemoje žymima 1V2	mm	- -	- 450
1.Inžinerinių tinklų ilgis			
1.3. Vandentiekio tinklai. Unikalus Nr. 4400-1839-8988 (bendras ilgis) Tinklų savininkas – AB „Klaipėdos vanduo“	m	1670,26	1680,82
Schemoje žymima 1V6 Schemoje žymima 1V5		676,55 206,27	677,82 215,56
1.4. Iš jų rekonstruojama tinklo dalis Schemoje žymima 1V6 Schemoje žymima 1V5	m	676,55 (naikinama) 7,95 (naikinama)	677,82 17,24
2.Vamzdyno skersmuo			
2.3. Vandentiekio tinklai. Unikalus Nr. 4400-1839-8988 Schemoje žymima 1V6 Schemoje žymima 1V5	mm	300 200	- -
2.4. Iš jų rekonstruojamo tinklo dalies skersmuo Schemoje žymima 1V6 Schemoje žymima 1V5	mm	- -	450 225
1.Inžinerinių tinklų ilgis			
1.3. Vandentiekio tinklai. Unikalus Nr. 4400-4465-5714 (bendras ilgis) Tinklų savininkas – AB „Klaipėdos vanduo“	m	1290,91	1272,54
Schemoje žymima 1V1 Schemoje žymima 1V2 Schemoje žymima 1V3		1144,19 127,08 19,64	1148,18 101,14 23,22
1.4. Iš jų rekonstruojama tinklo dalis Schemoje žymima 1V1 Schemoje žymima 1V2 Schemoje žymima 1V3	m	1144,19 (naikinamas) 49,78 (naikinamas) -	1148,18 23,84 3,58

Pavadinimas	Mato vienetas	Kiekis prieš rekonstravimą	Kiekis po rekonstravimo
2.Vamzdyno skersmuo			
2.3. Vandentiekio tinklai. Unikalus Nr. 4400-4465-5714 Schemoje žymima 1V1 Schemoje žymima 1V2 Schemoje žymima 1V3	mm	 300 100 50	 - - -
2.4. Iš jų rekonstruojamo tinklo dalies skersmuo Schemoje žymima 1V1 Schemoje žymima 1V2 Schemoje žymima 1V3	mm	-	 315, 450 110 63
1.Inžinerinių tinklų ilgis			
1.3. Vandentiekio tinklai. Unikalus Nr. 4400-5694-7776 Tinklų savininkas – AB „Klaipėdos vanduo“ Schemoje žymima (1-8)	m	244,8	237,12
1.4. Iš jų rekonstruojama tinklo dalis	m	9,68 (naikinama)	2,0
2.Vamzdyno skersmuo			
2.3. Vandentiekio tinklai. Unikalus Nr. 4400-5694-7776	mm	100	-
2.4. Iš jų rekonstruojamo tinklo dalies skersmuo	mm	-	110
1.Inžinerinių tinklų ilgis			
1.3. Vandentiekio tinklai. Unikalus Nr. 4400-0259-3557 Tinklų savininkas – AB „Klaipėdos vanduo“	m	1108,28	1102,25
1.4. Iš jų rekonstruojama tinklo dalis	m	103,88 (naikinama)	97,85
2.Vamzdyno skersmuo			
2.3. Vandentiekio tinklai. Unikalus Nr. 4400-0259-3557	mm	300	-
2.4. Iš jų rekonstruojamo tinklo dalies skersmuo	mm	-	315
1.Inžinerinių tinklų ilgis			
1.3. Vandentiekio tinklai. Unikalus Nr. 4400-1821-2530 (bendras ilgis) Tinklų savininkas – AB „Klaipėdos vanduo“	m	1223,62	1219,91
Schemoje žymima 1V1 Schemoje žymima 1V2 Schemoje žymima 1V3		623,61 254,62 40,49	623,66 291,35 -
1.4. Iš jų rekonstruojama tinklo dalis Schemoje žymima 1V1 Schemoje žymima 1V2 Schemoje žymima 1V3	m	 175,45 (naikinama) 19,02 (naikinama) 40,49 (naikinama)	 175,50 55,75 -
2.Vamzdyno skersmuo			
2.3. Vandentiekio tinklai. Unikalus Nr. 4400-1821-2530 Schemoje žymima 1V1 Schemoje žymima 1V2	mm	 300 200 300	 - - -

Pavadinimas	Mato vienetas	Kiekis prieš rekonstravimą	Kiekis po rekonstravimo
Schemoje žymima 1V3			
2.4. Iš jų rekonstruojamo tinklo dalies skersmuo Schemoje žymima 1V1 Schemoje žymima 1V2 Schemoje žymima 1V3	mm	 300 (naikinama) 200 (naikinama) 300 (naikinama)	 315 315 -

**Žvaigždute pažymėti rodikliai apskaičiuojami vadovaujantis Nekilnojamojo turto kadastrinių matavimų ir kadastro duomenų surinkimo taisyklėmis, kurias tvirtina Lietuvos Respublikos žemės ūkio ministras. Baigus statybą ir atlikus kadastrinius matavimus šie rodikliai gali turėti neesminių nukrypimų.*

PROJEKTINIŲ SPRENDINIŲ TECHNINIAI RODIKLIAI

Pavadinimas	Mato vienetas	Kiekis	Pastabos
INŽINERINIAI TINKLAI			
1. Vandentiekio tinklai*			
1.1. inžinerinių tinklų ilgis	m	110,32	
1.2. vamzdžio skersmuo	mm	40, 110, 160, 225, 315	

** Žvaigždute pažymėti rodikliai apskaičiuojami vadovaujantis Nekilnojamojo turto kadastrinių matavimų ir kadastro duomenų surinkimo taisyklėmis, kurias tvirtina Lietuvos Respublikos žemės ūkio ministras. Baigus statybą ir atlikus kadastrinius matavimus šie rodikliai gali turėti neesminių nukrypimų.*

BENDRASIS AIŠKINAMASIS RAŠTAS

1. BENDRA INFORMACIJA

„Vandentiekio tinklų J. Janonio, Švyturio, Stadiono, Parko ir H. Manto gatvėse, Klaipėdos mieste rekonstravimo projektas“ projektiniai pasiūlymai parengti vadovaujantis paslaugų pirkimo sutartimi (Nr. PV22-172, 2022 m.) sudaryta tarp AB „Klaipėdos vanduo“ ir UAB „Kelprojektas“.

Projektas atitinka įstatymų, kitų teisės aktų, projekto rengimo dokumentų, normatyvinių statybos techninių dokumentų, normatyvinių statinio saugos ir paskirties dokumentų nuostatas.

Vadovaujantis Lietuvos Respublikos Statybos įstatymo 6 straipsnio 4 punktu ir statybos techninio reglamento STR 1.04.04:2017 „Statinio projektavimas, projekto ekspertizė“ 1 priedo reikalavimais, patvirtiname, kad projektiniai sprendiniai:

– atitinka (ES) Reglamente Nr. 305/2011 nustatytus esminius statinių reikalavimus, įstatymų, kitų teisės aktų, privalomųjų projekto rengimo dokumentų, normatyvinių statybos techninių, normatyvinių statinio saugos ir paskirties dokumentų reikalavimus.

2. STATYTOJAS (UŽSAKOVAS)

AB „Klaipėdos vanduo“, kodas 140089260, Ryšininkų g.11, LT-91116 Klaipėda, tel. (8 46) 466171, el. p. info@vanduo.lt .

3. PROJEKTUOTOJAS

UAB „Kelprojektas“, Jonavos g. 7, D korpusas, LT-44192 Kaunas, el. p. info@kelprojektas.lt.

Statinio projekto vadovas – Paulius Grigaliūnas, tel. +370 614 14774, el. p. paulius.grigaliunas@kelprojektas.lt.

Statinio projekto dalies vadovė – Kristina Puteikienė, tel. +370 684 92033, el. p. kristina.puteikiene@kelprojektas.lt.

4. PROJEKTUOJAMO STATINIO STATYBOS RŪŠIS, STATINIO KATEGORIJA, STATYBOS VIETA

4.1. Statybos rūšis

Statinio rekonstravimas

4.2. Statinio kategorija

Neypatingasis statinys

5. ESAMA PADĖTIS

Numatomas rekonstruoti esamas vandentiekio tinklas yra Klaipėdos miesto savivaldybės teritorijoje, J. Janonio, Švyturio, Stadiono, Parko ir H. Manto gatvėse. Nagrinėjamo objekto vieta parodyta 1 pav.

1 pav. Nagrinėjamo objekto vieta

Esami inžineriniai tinklai

Į darbų zoną patenka buitinių nuotekų, paviršinių nuotekų, vidutinio slėgio dujotiekio tinklai, šilumos tinklai, aukštos ir žemos įtampos elektros kabeliai, ryšių bei telefono linijos.

Inžinerinių komunikacijų rekonstravimo techninis darbo projektas bus rengiamas pagal gautas prisijungimo sąlygas.

6. PAGRINDINIAI MOTYVAI, PAGRINDŽIANTYS PATEIKTUS PROJEKTINIUS SPRENDINIUS

Pagrindiniai motyvai, pagrindžiantys pateiktus projektinius sprendinius yra:

- projektavimo darbų užduotis;
- 2022 m. atlikti topografiniai matavimai;
- 2023 m. atlikti inžineriniai geologiniai tyrinėjimai;

7. INFORMACIJA IR SPRENDINIŲ DUOMENYS

7.1. Projektinių sprendinių viešinimas

Remiantis STR1.04.04:2017 „Statinio projektavimas, projekto ekspertizė“ VIII skyriumi „Visuomenės informavimas apie numatomą statinių (jų dalių) projektavimą ir visuomenės dalyvavimas svarstant statinių (jų dalių) projektinius pasiūlymus“ buvo atliktas visuomenės informavimas apie visuomenei svarbaus statinio projektavimo pradžią.

Vadovaujantis statybos techninio reglamento STR 1.04.04:2017 „Statinio projektavimas, projekto ekspertizė“ III skyriaus „Visuomenės informavimas apie numatomą statinių (jų dalių) projektavimą ir visuomenės dalyvavimas svarstant statinių (jų dalių) projektinius pasiūlymus“ reikalavimais, informacija apie techninio darbo projekto „Vandentiekio tinklų J. Janonio, Švyturio, Stadiono, Parko ir H. Manto gatvėse, Klaipėdos mieste rekonstravimo projektas“ projektinius pasiūlymus bei planuojamą viešą susirinkimą, buvo paskelbta Klaipėdos miesto savivaldybės internetiniame tinklalapyje: https://www.klaipeda.lt/lt/pp/informuojame-apie-vandentiekio-tinklu-j.-janonio-svyturio-stadiono-parko-ir-h.-manto-gatvese-klaipedoje-rekonstravimo-projekto-projektinius-pasiulymus-bei-viesa-svarstyma-su-visuomene-262/.

Parengti projektiniai sprendiniai buvo pristatyti viešame susirinkime, kuris įvyko 2023 m. gegužės 24d. 15.00 val. MS „Teams“ platformoje.

2023 05 29 info statybos sistemoje buvo pateiktas pritarimas projektiniams sprendiniams:

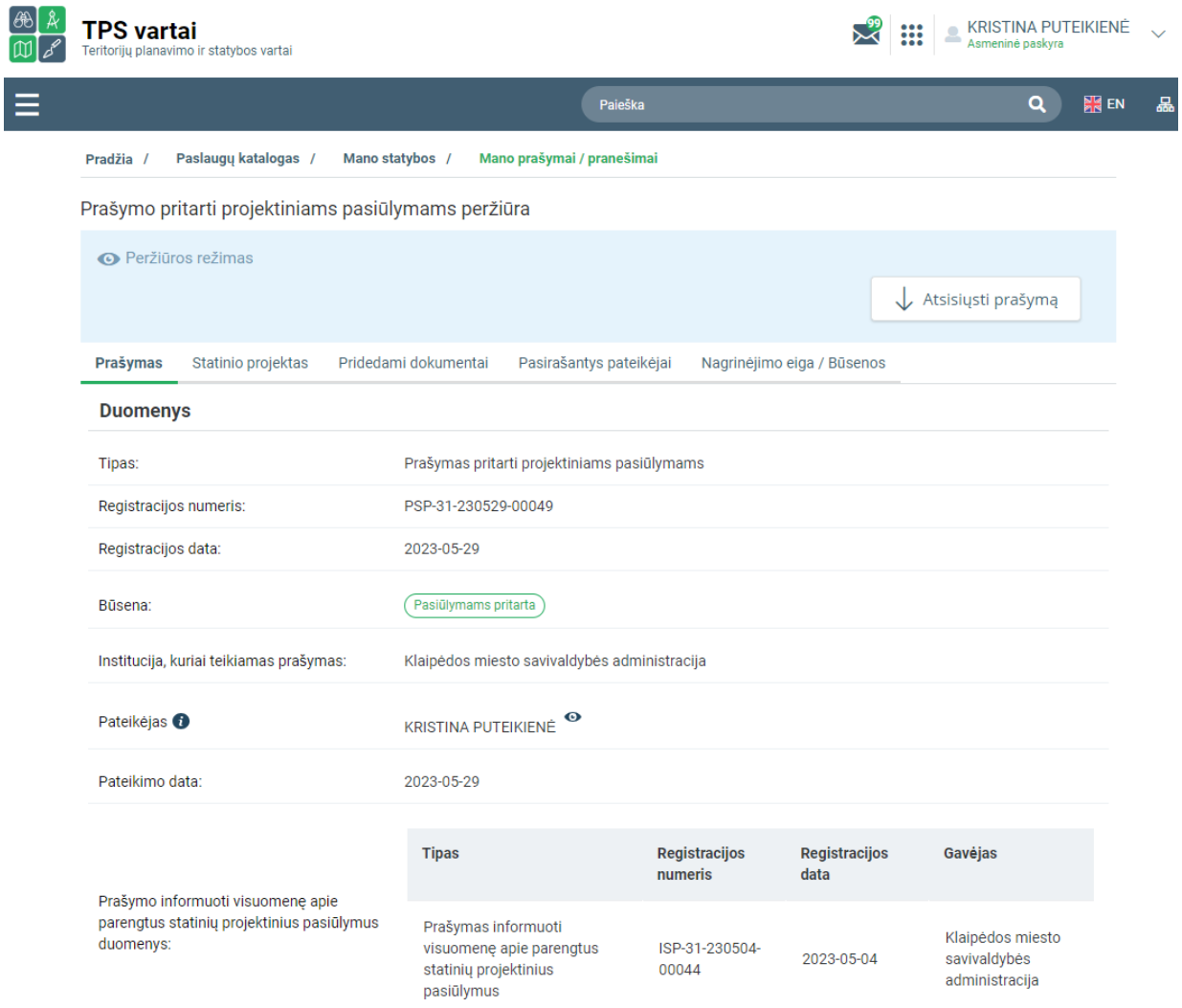

7.2. Vandentiekio tinklų projektiniai sprendiniai

Šiame projekte pateikiami esamo vandentiekio D200 mm - D300 mm rekonstrukcijos sprendiniai keičiant jį atitinkamai į DN315 ir DN450, kurie suprojektuoti pagal užsakovo/statytojo pateiktą techninę specifikaciją ir prisijungimo sąlygas (Nr. 2022/S.4-5/5.E-414, 2022-03-23).

Rekonstruoti vandentiekio tinklai patenka į šias gatves:

Gatvės pavadinimas	Gatvės kategorija	Projektuojama situacija	
		Tinklo dalis patenka po važiuojamąja dalimi, gatvės danga ardoma/atstatoma	Tinklas patenka po važiuojamąja dalimi, klojama uždaru būdu, gatvės dangos neardomos
Šiaurės pr.	B		+
H. Manto g.	B	+	
Parko g.	Pagalbinė D kat. gatvė	+	
Stadiono g.	Aptarnaujanti C kat. g-vė	+	
Švyturio g.	Pagalbinė D kat. gatvė	+	
J. Janonio g.	B	+	

Visos, statybos metu, išardytos gatvių dangos turi būti atstatomos į pradinę padėtį. Konstrukcija parenkama pagal kelio/gatvės kategoriją, pagal KPT SDK 19 taisykles ir turi būti ne prastesnės kokybės nei esama.

Vandentiekio tinklų slėgis pasijungimo ir perjungimo vietose yra:

Nr.	Šulinio nr.	Koordinatė	Slėgis
1.	EŠ-181	(6181090.00, 319437.10)	3 barai
2.	EŠ – 61	(6180667.02, 318308.09)	3,6 barai
3.	EŠK-205	(6179791.23, 319027.14)	3,9 barai

Atsižvelgiant į esamo tinklo vietą, esamus statinius taip pat į anksčiau parengtus projektus, rekonstruojamo vandentiekio tinklas numatomas kloti uždaru būdu po važiuojamąja dalimi, pėsčiųjų ar dviračių takais ir kur yra galimybė-atviru būdu. Esant būtinybei, kai kurios atkarpos numatomos perkloti naujai (žiūr. brėž. 8840-00-TDP-VN.B-01). Rekonstruojamoje trasoje požeminiai gaisriniai hidrantai yra demontuojami ir vietoj jų numatomi antžeminiai gaisriniai hidrantai, vietose, kur to padaryti nėra galimybės – paliekami požeminiai (kamerose).

Projekte sprendiniai numatyti taip, kad statybų metu nebūtų nutraukiamas vandens tiekimas vartotojams.

Esami rekonstruojami vandentiekio tinklai yra valstybinėje žemėje, H. Manto, Švyturio, Parko ir J. Janonio gatvėse (J. Janonio g. patenka į kultūros paveldo apsaugos zoną).

Projektuojami vamzdynai iš PE 100RC SDR17 PN10 slėgio klasės vamzdžių, vamzdžio sienelė PAS 1075 trečio tipo.

Visame projekte renovuojamas vandentiekio tinklas numatomas kloti taip, kad būtų išsaugoti esami želdiniai ir medžiai. Tik Parko gatvėje yra numatyta šalinti kelis medžius, nes juos išsaugoti nebuvo galimybės. Dėl šių medžių kirtimo yra suderinta su Klaipėdos miesto savivaldybe, byloje pridedamas raštas „Dėl želdinių kirtimo suderinimo vykdant projektą ,,Vandentiekio tinklų J. Janonio, Švyturio, Stadiono, Parko, H. Manto ir Liepojos g. Klaipėdos mieste projektavimas“ .

Prieš pradedant darbus, būtina nustatyta tvarka gauti statybą leidžiančius dokumentus Klaipėdos miesto savivaldybėje. Taip pat privaloma gauti leidimą darbams vykdyti komunikacijų apsaugos zonose, iš tinklus eksploatuojančių organizacijų.

7.1.1. Vandentiekio tinklo susikirtimas su esama AB „LTG Infra“ geležinkelio linija

Pagal esamą situaciją dvi d300mm vandentiekio linijos kerta geležinkelio linijas (ties Parko ir Stadiono g.).

Vandentiekio tinklas numatomas rekonstruoti didinant diametrą iki D450mm. Rekonstruojamas D450mm mm tinklas numatomas perkloti šalia esamo tinklo, atitraukiant toliau nuo orinės elektros linijos atramos (žr. schemą Nr.1).

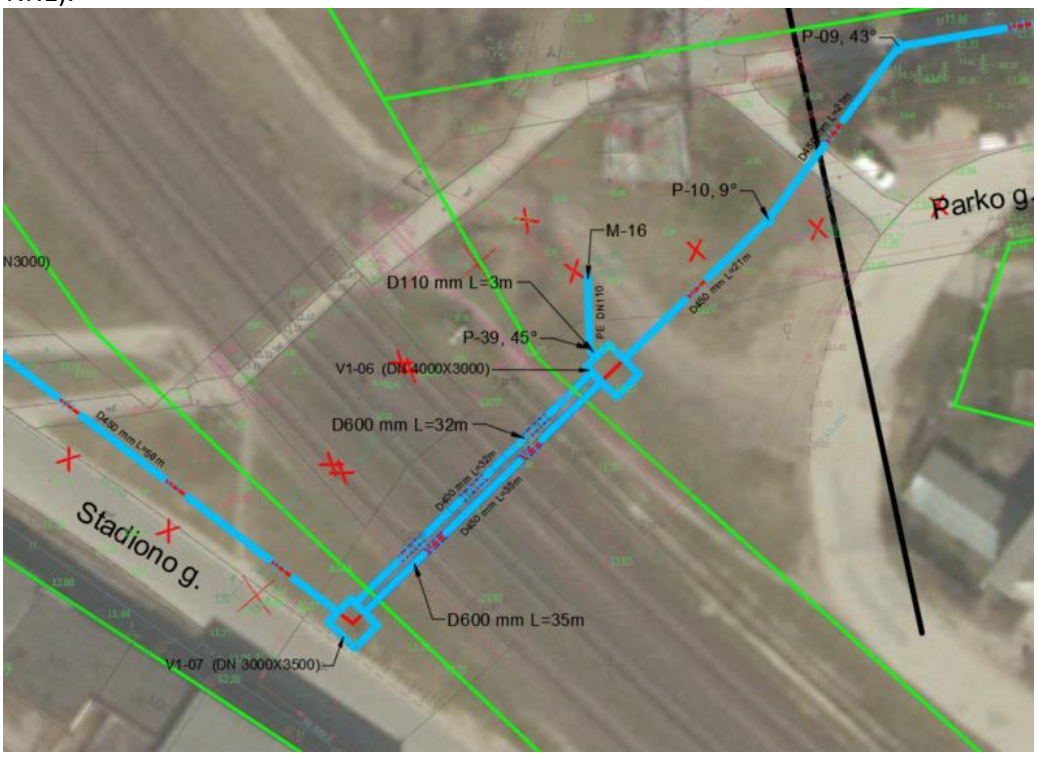

Schema Nr.1

Nauja vandentiekio tinko atkarpa projektuojama kloti uždaru būdu D600mm dėkluose remiantis STR 2.07.01 2003 315.7.1. punktu. Vandentiekis turi būti perklojamas laikantis STR 2.07.01 2003 punktų 315.7.2 ir 315.7.3 reikalavimų.

Prieš gaunant aktą – leidimą darbams vykdyti, pasirašyti sutartį su AB „LTG Infra“ dėl apmokėjimo už specialistų paslaugas (jei reikės šių paslaugų: už kabelių trasos parodymą, už kabelių perjungimo ir patikrinimo darbus už darbų priežiūrą). Kreiptis el. p. pardavimai@ltginfra.lt.

- Geležinkeliai – padidinto pavojaus šaltinis, sietinas su tokiais veikiančiais pavojais ir rizikos veiksniais, kurie gali tapti darbuotojų sužalojimo šaltiniai bei atsižvelgiant į darbų geležinkelyje ypatumus iki darbų pradžios išsiimti aktą – leidimą darbams vykdyti, kuriame numatytos priemonės, užtikrinančios saugą. Dėl Akto – leidimo gavimo reikia užpildyti prašymą kuris yra patalpintas https://infrago.ltginfra.lt/lt-LT svetainėje. Vykdant darbus geležinkelio kelių ir jų įrenginių apsaugos zonoje, likus 3 dienoms iki darbų pradžios turi būti informuoti AB „LTG Infra“ Techninės priežiūros atsakingi darbuotojai, kurie yra nurodyti akte – leidime.

- Darbus vykdyti nenutraukiant traukinių eismo. Esant poreikiui statybos darbus atlikti eismo pertraukų metu, kurios suteikiamos infrastruktūros valdytojo nustatyta tvarka (eismo pertraukas užsisakyti elektroninėje svetainėje https://infrago.ltginfra.lt/lt-LT).
- Prieš gaunant aktą – leidimą darbams vykdyti, pasirašyti sutartį su AB „LTG Infra“ dėl apmokėjimo už specialistų paslaugas (jei reikės šių paslaugų: už kabelių trasos parodymą, už kabelių perjungimo ir patikrinimo darbus už darbų priežiūrą). Kreiptis el. p. pardavimai@ltginfra.lt.
- Draudžiama šalia geležinkelių kelių palikti (laikyti) bet kokius įrenginius, mechanizmus, transporto priemones arčiau kaip 2,5 metro nuo kraštinio bėgio galvutės išorinės briaunos ne eismo pertraukų metu.
- Rangovo darbuotojai, dirbantys Geležinkelio kelių ir jų įrenginių apsaugos zonoje, turi būti supažindinti su darbo geležinkelio transporte saugos reikalavimais ir atestuoti tokio pobūdžio darbui teisės aktų nustatyta tvarka.

Prieš pradedant darbus, būtina nustatyta tvarka gauti statybą leidžiančius dokumentus Klaipėdos miesto savivaldybėje. Taip pat privaloma gauti leidimą darbams vykdyti komunikacijų apsaugos zonose, iš tinklus eksploatuojančių organizacijų.

Išardytas statybinis laužas išvežamas į užsakovo nurodytą vietą.

Statybos darbų organizavimo darbai bus pateikti projekto Pasirengimo statybai ir statybos darbų organizavimo dalyje.

Projekte vengta papildomų darbų, nesusijusių su tinklų perklojimu ar renovacija.

Visi projektiniai sprendiniai atlikti remiantis aukščiau išvardintomis nuostatomis ir pavaizduoti detaliau brėžiniuose bei aprašyti techninėse specifikacijose.

Šio projekto dokumentuose nurodytų montavimo bei kitų darbų paskirtis - įdiegti, sumontuoti, išbandyti, perduoti eksploatacijai tinkamas sistemas. Sistemos turi būti užbaigtoje ir visiškai eksploatuojamoje būklėje.

Visi darbai, kurie gali būti pagrįstai laikomi būtinais tinkamam sistemų eksploatavimui turi būti privalomai atlikti nepriklausomai nuo to, ar jie yra parodyti brėžiniuose arba apibūdinti projekto dokumentuose, ar ne.

Montavimo, paleidimo-bandymo organizacija privalo būti susipažinusi su šių sistemų darbams keliamais reikalavimais ir visiškai atsakinga už atliktų kokybišką darbų atlikimą.

7.3. Specialieji paveldosaugos reikalavimai

Numatomi rekonstruoti vandentiekio tinklai J. Janonio, Švyturio, Stadiono, Parko ir H. Manto gatvėse, Klaipėdos mieste patenka į valstybės saugomos viešajam pažinimui ir naudojimui kultūros paveldo vietovės Klaipėdos miesto istorinės dalies, vad. Naujamiesčiu (unikalus kodas Kultūros vertybių registre 22012) teritoriją ir jos vizualinį apsaugos pozonį (2 pav.).

2 pav. Fragmentas iš Kultūros vertybių registro žemėlapio su projektuojamais sprendiniais.

Pagal 2023 06 20 Klaipėdos miesto savivaldybės administracijos išduotus specialiuosius reikalavimus Nr. SRD-31-230620-00043, rekonstruojamas vandentiekio tinklas pagal projektinius sprendinius numatomas įrengti taip, kad saugomo objekto vertingosioms savybėms nebūtų padaryta neigiamo poveikio. Tai yra statybos darbai numatomi atlikti maksimaliai uždaru būdu, esama danga ardoma tik būtinuoju atveju (pvz. įrengiant darbo duobes), ji numatyta atstatyti pagal esamą konstrukciją arba ne prastesnės kokybės nei esama. Atsižvelgiant į LR nekilnojamojo kultūros paveldo apsaugos įstatymo 19str., viešajam pažinimui ir naudojimui saugomoje nekilnojamojoje kultūros vertybėje vertingąsias savybes naikinantys statybos darbai **nenumatomi**.

Šiuo projektu kultūros paveldo darbai tvarkybos darbai nenumatomi.

Kultūros paveldo teritorijoje (unikalus kodas Kultūros vertybių registre 22012) rekonstruojamas vandentiekio tinklas numatomas kloti J. Janonio gatvės važiuojamojoje dalyje esamo vandentiekio tinklo vietoje,

įrengiant jį uždaru būdu (ardant seną vamzdį). Atsižvelgiant į Lietuvos Respublikos specialiųjų žemės naudojimo sąlygų įstatymo 60 str. tokiu būdu statybos darbai neturės poveikio nekilnojamosioms kultūros vertybėms ir (ar) jų vertingosioms savybėms bei nekilnojamųjų kultūros vertybių ir jų aplinkos autentiškumui.

Kadangi gretimybėje yra Klaipėdos senųjų kapinių, vad. Vitės kapinėmis kompleksas, unikalus kodas kultūros vertybių registre 36722, kurių teritorija buvo galimai didesnė (pagal 1868 žemėlapio duomenis), todėl vadovaujantis paveldo tvarkybos reglamentu PTR 2013.01:2011 „Archeologinio paveldo tvarkyba“, prieš vykdant žemės judinimo darbus rangovas turi įsivertinti ir atlikti archeologinius tyrimus. Kitose trasos dalyse vadovautis Nekilnojamojo kultūros paveldo apsaugos įstatymo 9 straipsnio 3 dalimi.

Pagal LR nekilnojamojo kultūros paveldo apsaugos įstatymo 9str. 3 p., jei atliekant statybos darbus būtų aptinkama archeologinių radinių ar nekilnojamojo daikto vertingųjų savybių, valdytojai ar darbus atliekantys asmenys apie tai privalo pranešti savivaldybės paveldosaugos padaliniui, o šis informuoja Departamentą. Departamentas gali sustabdyti darbus 15 dienų. Per šį terminą jis kartu su savivaldybės paveldosaugos padaliniu turi patikrinti pranešimą ir priimti sprendimą inicijuoti ar neinicijuoti aptiktos nekilnojamosios kultūros vertybės įregistravimą, kultūros paveldo objekto skelbimą saugomu ar aptiktos vertingosios savybės atskleidimą ir apsaugos reikalavimų patikslinimą.

7.4. Darbų ribos

Vandentiekio tinklų techniniai sprendiniai pateikiami VN dalies brėžiniuose.

Brėžiniuose yra pateikiamos darbų ribos, kurios nustato darbų apimtis. Ribas aprašo taškai arba šuliniai.

Naujų vamzdynų ir įrengimų kiekiai yra pateikti VN dalies sąnaudų kiekių žiniaraščiuose.

Visi projektiniai sprendiniai atlikti remiantis aukščiau išvardintomis nuostatomis ir pavaizduoti detaliau brėžiniuose bei aprašyti techninėse specifikacijose.

Šio projekto dokumentuose nurodytų montavimo bei kitų darbų paskirtis - įdiegti, sumontuoti, išbandyti, perduoti eksploatacijai tinkamas sistemas. Sistemos turi būti užbaigtoje ir visiškai eksploatuojamoje būklėje.

Montavimo, paleidimo-bandymo organizacija privalo būti susipažinusi su šių sistemų darbams keliamais reikalavimais ir visiškai atsakinga už atliktų kokybišką darbų atlikimą.

Visi darbai, kurie gali būti pagrįstai laikomi būtinais tinkamam sistemų eksploatavimui turi būti privalomai atlikti nepriklausomai nuo to, ar jie yra parodyti brėžiniuose arba apibūdinti projekto dokumentuose, ar ne.

Techninio - darbo projekto sprendiniai gali būti tikslinami statybos metu.

7.5. Vandentiekio tinklų apsaugos zonos

Vandentiekio tinklų apsaugos zonos nustatomos vadovaujantis LR „Specialiųjų žemės naudojimo sąlygų įstatymu“, X skirsnio 42 staipsnio nurodymais.

Vandentiekio, lietaus ir fekalinės kanalizacijos tinklų ir įrenginių apsaugos zona, kai vandentiekio, lietaus ir fekalinės kanalizacijos tinklai ir įrenginiai įrengiami iki 2,5 metro gylyje, yra žemės juosta po 2,5 metro nuo vamzdyno ašies. Vandentiekio, lietaus, fekalinės kanalizacijos tinklų ir įrenginių apsaugos zona, kai vandentiekio, lietaus, fekalinės kanalizacijos tinklai ir įrenginiai įrengiami giliau kaip 2,5 metro, yra žemės juosta po 5 metrus nuo vamzdynų ašies. Magistralinių vamzdynų, kurių skersmuo yra 400 milimetrų ir didesnis, apsaugos zona yra žemės juosta po 10 metrų nuo vamzdynų ašies.

Vandentiekio, lietaus ir fekalinės kanalizacijos tinklų ir įrenginių apsaugos zonose draudžiama:

- sandėliuoti chemines medžiagas;
- įrengti sąvartynus, nuodingųjų atliekų saugojimo aikšteles, pilti chemines medžiagas ir jų tirpalus, naftą ir jos produktus;

Vandentiekio ir lietaus kanalizacijos tinklus ir įrenginius eksploatuojančios įmonės nustato sąlygas, kurių laikantis nurodytųjų tinklų ir įrenginių apsaugos zonose galima atlikti šiuos darbus:

- statyti pastatus ir įrenginius;
- sodinti medžius ir krūmus, nesuderinus to su nurodytuosius tinklus ir įrenginius eksploatuojančiomis įmonėmis;

- kasti ir lyginti gruntą;
- vykdyti geologines paieškas, geodezijos bei kitus darbus, susijusius su gręžinių įrengimu ir grunto (išskyrus dirvą) bandinių ėmimu;
- atidaryti vandentiekio, lietaus ir fekalinės kanalizacijos šulinių bei kitų įrenginių angas, vartus ar duris, atsukti ir užsukti čiaupus, sklendes, išjungti arba įjungti vamzdynų ryšio ar elektros tiekimo įtaisus.

8. PROJEKTO RENGIMO IR PAGRINDINIAI NORMATYVINIAI STATYBOS TECHNINIAI DOKUMENTAI, BEI KOMPIUTERINĖS PROGRAMOS

8.1. Projekto rengimo dokumentai:

Dokumento indeksas	Pavadinimas	Pastabos
BD-01.02	Topografiniai (geodeziniai) tyrinėjimai	Žr. priedas Nr. 1
BD-01.03	Inžineriniai geologiniai tyrinėjimai	Žr. priedas Nr. 2

8.2. Kompiuterinės programos, kuriomis vadovaujantis parengta ši projekto dalis:

Eil. Nr.	Gamintojas	Programos pavadinimas
1.	Autodesk	AutoCAD Civil 3D
2.	Autodesk	Vault Professional
3.	Autodesk	AutoCAD LT
4.	Microsoft	Office 365 Enterprise E3

8.3. Normatyviniai statybos techniniai dokumentai:

STR 1.04.04:2017	Statinio projektavimas, projekto ekspertizė;
STR 1.06.01:2016	Statybos darbai. Statinio statybos priežiūra;
STR 2.01.01(1):2005	Esminis statinio reikalavimas. Mechaninis atsparumas ir pastovumas;
STR 2.01.01(3):1999	Esminiai statinio reikalavimai. Higiena, sveikata, aplinkos apsauga;
STR 2.01.01(4):2008	Esminis statinio reikalavimas „Naudojimo sauga“;
STR 2.01.01(5):2008	Esminis statinio reikalavimas „Apsauga nuo triukšmo“;
STR 2.03.01:2019	Statinių prieinamumas
STR 2.06.04:2014	Gatvės ir vietinės reikšmės keliai. Bendrieji reikalavimai
STR 2.07.01:2003	Vandentiekis ir nuotekų šalintuvas. Pastato inžinerinės sistemos. Lauko inžineriniai tinklai
D1 – 193	LR aplinkos ministro 2007-04-02 įsakymu.

BENDROJI TECHNINĖ SPECIFIKACIJA

1. TURINYS

1. TURINYS 1
2. BENDROJI DALIS 5
2.1. TEISĖS AKTŲ LAIKYMASIS IR REIKALINGI LEIDIMAI 5
2.2. ĮSTATYMAI IR NORMATYVINIAI DOKUMENTAI, KURIŲ PRIVALU LAIKYTIS STATANT STATINĮ 5
2.3. KVALIFIKACINIAI REIKALAVIMAI STATYBOS RANGOVUI IR SUBRANGOVAMS 7
2.4. KVALIFIKACINIAI REIKALAVIMAI BENDRŲJŲ IR SPECIALIŲJŲ STATYBOS DARBŲ VADOVAMS IR SPECIALISTAMS 7
2.5. SAUGAUS DARBO, GAISRINĖS SAUGOS, APLINKOS APSAUGOS, TINKAMŲ DARBO HIGIENOS SĄLYGŲ STATYBVIETĖJE IR STATOMAME STATINYJE UŽTIKRINIMO REIKALAVIMAI 7
2.5.1. Saugaus darbo užtikrinimo reikalavimai 7
2.5.2. Gaisrinės saugos užtikrinimo reikalavimai 8
2.5.3. Aplinkos apsaugos užtikrinimo reikalavimai 8
2.5.3.1. Vandens nuleidimas 8
2.5.3.2. Dirvožemio, augmenijos ir atliekų pašalinimas 8
2.5.3.3. Statybinių atliekų saugojimas, krovimas ir vežimas 8
2.5.3.4. Iškastų medžiagų laikymas ir priežiūra 9
2.5.3.5. Apsauga nuo triukšmo statybų metu 9
2.5.4. Tinkamų darbo higienos sąlygų statybvietėje ir statomame statinyje užtikrinimo reikalavimai 9
2.6. TREČIŲJŲ ASMENŲ INTERESŲ APSAUGA STATYBOS METU 10
2.7. DARBŲ APIMTIS 10
2.7.1. Pagrindiniai darbai 10
2.7.2. Kiti darbai 10
2.8. INFORMACIJA IR ĮSIPAREIGOJIMAI, SUSIJĘ SU STATYBVIETE 10
2.8.1. Darbo sąlygos 10
2.8.2. Saugos reikalavimai ir bendra tvarka statybvietėje 10
2.8.3. Standartai, svoriai, matai, trumpinimai, žymėjimas ir simboliai 10
2.8.4. Nužymėjimas 11
2.9. APSAUGOS REIKALAVIMAI 11
2.9.1. Bendroji dalis 11
2.9.2. Požeminės komunikacijos 11
2.9.3. Laikinas esančių statinių pašalinimas 12
2.9.4. Negrįžtamas esamų statinių perkėlimas 12
2.9.5. Nuolatiniai sutvirtinimai 12

2.9.6. Atsakinga įstaiga ar savininkai, galintys atlikti darbus ... 12
2.9.7. Atsižvelgimas į ribines sienas ir tvoras ... 12
2.9.8. Nuosavybės apsauga ... 13
2.9.9. Reikalavimai pirminei apžiūrai ... 13
2.9.10. Atviras kasimas ... 13
2.9.11. Medžių ir žaliųjų zonų apsauga ... 13
2.10. MEDŽIAGOS IR ĮRENGIMAI ... 13
2.10.1. Pakeitimai ... 13
2.10.2. Įrangos ir medžiagų laikymas bei apsauga ... 14
2.10.3. Įrengimų montavimas ir išbandymas ... 14
2.11. VALYMAS ... 14
2.11.1. Bendroji dalis ... 14
2.11.2. Galutinis išvalymas ... 15
2.11.3. Užsakovo teisė valyti ... 15
2.12. IŠPILDYMO BRĖŽINIAI ... 15
2.13. LAIKINA VANDENS, ELEKTROS TIEKIMO IR SANITARINĖ ĮRANGA ... 15
2.14. DARBŲ PLANAVIMAS ... 15
2.15. APLINKOSAUGA ... 15
2.16. STATINIŲ ARDYMAS IR AIKŠTELĖS IŠVALYMAS ... 15
3. ŽEMĖS DARBŲ TECHNINĖS SPECIFIKACIJOS ... 16
3.1. BENDRIEJI REIKALAVIMAI ... 16
3.2. TRANŠĖJŲ IR DUOBIŲ KASIMAS ... 16
3.3. TRANŠĖJŲ IR DUOBIŲ IŠRAMSTYMAS ... 17
3.4. TRANŠĖJŲ UŽPYLIMAS ... 22
3.4.1. Užpylimo tvarka ... 22
3.4.2. Užpylimo medžiaga ... 22
3.4.3. Vamzdžių pagrindas ... 23
3.4.4. Tankinimas ... 23
3.5. VANDENS PAŠALINIMAS ... 23
4. VAMZDYNO TECHNINĖ SPECIFIKACIJA ... 24
4.1. BENDROJI DALIS ... 24
4.1.1. Darbų apimtis ... 24
4.1.2. Kokybės užtikrinimas ... 24
4.1.3. Pateikiami dokumentai ... 24
4.2. MEDŽIAGOS ... 25
4.2.1. Bendroji dalis ... 25
4.2.2. Vamzdžiai ir jų jungės ... 25
4.2.2.1. Kaliojo ketaus jungės ... 25
4.2.2.2. PE100 RC vamzdžiai ir fasoninės dalys ... 26
4.2.3. Vamzdžių jungimas, tarpinės, atramos ... 26
4.2.4. Sklendės ir vožtuvai ... 27
4.2.4.1. Bendrieji reikalavimai ... 27
4.2.4.2. Sklendės ... 27
4.2.5. Įvairios fasoninės dalys ir priedai ... 28
4.2.5.1. Šulinių dangčiai ir landos ... 28
4.2.5.2. Prailginti sūkliai ir apsauginiai gaubtai, kapos ... 28
4.2.5.3. Šulinių žymėjimas ... 28
4.2.5.4. Veržlės, sraigtai, poveržlės ir varžtai ... 28
4.2.5.5. Priešgaisriniai hidrantai ... 29
4.3. MONTAVIMAS ... 30
4.3.1. Bendroji dalis ... 30

4.3.2. Vamzdžių sujungimas ir pjovimas 31
4.3.3. Polietileninių PE vamzdžių montavimas 31
4.3.4. Slėginių vamzdžių atramos 31
4.3.5. Vamzdynų klojimo būdai 32
4.3.5.1. Vamzdžių klojimas atviru būdu 32
4.3.5.2. Vamzdynų tiesimas horizontalaus valdomo gręžimo būdu 32
4.3.6. Kameros ir šuliniai 32
4.3.7. Hidroizoliacija 33
Reikalavimai izoliuojamam pagrindui. Bendroji dalis 33
Reikalavimai medžiagoms 33
Teptinė hidroizoliacija 34
Reikalavimai izoliuojamam paviršiui 34
Hidroizoliacijos darbų vykdymas žiemos metu 35
Angų vamzdžių pravedimui hermetizavimas 35
4.4. VAMZDYNŲ BANDYMAI 35
4.4.1. Bendroji dalis 35
4.4.2. Slėginių vamzdynų išbandymas 35
4.5. VAMZDYNŲ VALYMAS 36
4.5.1. Vandentiekio vamzdyno valymas ir dezinfekavimas 36
4.6. DANGŲ ATSTATYMAS 36
4.7. DARBŲ ATLIKIMAS 36
4.7.1. Reikalavimai statybos darbams 36
4.7.2. Biriųjų medžiagų pagrindo sluoksniai 37
4.8. DARBŲ KONTROLĖ IR PRIĖMIMAS 37
4.8.1. Pagrindo sluoksnių bandymai 37
4.8.2. Leistinieji nuokrypiai 37
4.8.3. Darbų priėmimas 37
4.9. REIKALAVIMAI STATYBOS PRODUKTAMS (GAMINIAMS IR MEDŽIAGOMS), ĮRENGINIAMS 37
4.9.1. Mineralinės medžiagos ir jų mišiniai 37
4.9.2. Biriųjų medžiagų pagrindo sluoksniai 38
5. NURODYMAI IR REIKALAVIMAI PROJEKTO IR STATYBOS DOKUMENTŲ PARENGIMUI 38
5.1. STATINIO PROJEKTO EKSPERTIZĖS BŪTINUMAS 38
5.2. REIKALINGI TYRIMAI 38
5.3. BŪTINI PARENGTI (IKI STATYBOS DARBŲ PRADŽIOS IR STATYBOS METU) PROJEKTO IR STATYBOS DOKUMENTAI 38
5.3.1. Darbo projekto brėžiniai, jų privaloma atitiktis Techninio projekto sprendiniams ir techninėms specifikacijoms, apimtis ir detalumas 38
5.3.2. Statybos darbų technologijos projektas 38
5.3.3. Specifinių ir naujų konstrukcijų, inžinerinių sistemų bei įrenginių naudojimo instrukcijos 38
5.3.4. Inžinerinių tinklų geodezinės nuotraukos 38
5.3.5. Brėžiniai ir techninės specifikacijos 38
5.4. RANGOVO PARENGTŲ PROJEKTO IR STATYBOS DOKUMENTŲ DERINIMO SU PROJEKTUOTOJU IR STATINIO STATYBOS TECHNINĖS PRIEŽIŪROS VADOVU ATVEJAI IR TVARKA 39
5.5. NURODYMAI PROJEKTO IR STATYBOS DOKUMENTŲ (TAIP PAT UŽ KURIUOS ATSAKINGAS RANGOVAS) APIFORMINIMUI 39
5.5.1. Ataskaitos 39
5.5.2. Statybos darbų žurnalas 39

5.5.3. Pažangos kontrolės fotografijos 40
5.5.4. Statybvietėje rengiami susirinkimai 40
5.6. PROJEKTO DALIŲ SPRENDINIŲ KEITIMO GALIMYBĖS, TVARKA IR ĮFORMINIMAS 40
6. BENDRIEJI REIKALAVIMAI STATYBOS PRODUKTAMS (GAMINIAMS IR MEDŽIAGOMS), ĮRENGINIAMS, DARBAMS IR BENDROJI JŲ PRIĖMIMO STATYBVIETĖJE TVARKA 41
6.1. Nurodymai dėl statybos produktų (gaminių ir medžiagų), įrenginių privalomos atitikties techninėse specifikacijose nurodytiems reikalavimams, galimybė ir sąlygos keisti analogiškais 41
6.2. Nenaudotinos medžiagos 41
6.3. Statybos produktų (gaminių ir medžiagų), įrenginių kokybę įrodantys privalomieji dokumentai 41
6.4. Statybos produktų (gaminių ir medžiagų) kokybės kontrolė 42
6.5. Statybos produktų (gaminių ir medžiagų) pavyzdžiai, jų aprobavimo tvarka 42
6.6. Statybos produktų (gaminių ir medžiagų) gabenimo, saugojimo sąlygos 42
6.7. Paslėptų darbų priėmimo tvarka 42
6.8. Laikančiųjų konstrukcijų, inžinerinių sistemų išbandymų tvarka 43
7. STATYBOS UŽBAIGIMAS AR DEKLARAVIMAS APIE STATYBOS UŽBAIGIMĄ 43
7.1. Rangovo ir subrangovų rengiama dokumentacija ir reikalavimai jai parengti 43
7.2. Statybos darbų užbaigimo tvarka ir dokumentai 43

2. BENDROJI DALIS

Vykdydamas vandentiekio tinklų statybos darbus Rangovas turi vadovautis:
- sutarties sąlygomis,
- techniniu darbo projektu.

2.1. TEISĖS AKTŲ LAIKYMASIS IR REIKALINGI LEIDIMAI

Statybą vykdyti vadovaujantis Lietuvos Respublikoje galiojančiais įstatymais, statybiniais organizaciniais techniniais reglamentais (STR), normomis ir taisyklėmis, standartais.

Statybos darbai vykdomi pagal:

– statinio projektą, taip pat pagal Rangovo parengtą statybos darbų technologijos projektą;

– Įstatymų, Vyriausybės nutarimų, teritorijų planavimo dokumentų, normatyvinių statybos techninių dokumentų, normatyvinių statinio saugos ir paskirties dokumentų reikalavimus;

– viešojo administravimo subjektų, atliekančių statybos valstybinę priežiūrą reikalavimus bei statinio saugos ir paskirties reikalavimų valstybinės priežiūros institucijų nustatytus reikalavimus;

– statybos įmonės patvirtintas ir Aplinkos ministerijoje nustatyta tvarka įregistruotas statybos taisykles;

– Statinio projekto vykdymo priežiūros vadovų (šios priežiūros dalių vadovų) ir statinio techninės (bendrosios ir specialiosios) priežiūros vadovų nurodymus.

Gavus teigiamą ekspertizės išvadą, Statytojas turi patvirtinti techninį projektą pagal STR 1.04.04:2017 „Statinio projektavimas, projekto ekspertizė“ reikalavimus.

Statytojas privalo gauti statybos leidimą projekto įgyvendinimui, pagal STR 1.05.01:2017 „Statybą leidžiantys dokumentai. Statybos užbaigimas. Statybos sustabdymas. Savavališkos statybos padarinių šalinimas. Statybos pagal neteisėtai išduotą statybą leidžiantį dokumentą padarinių šalinimas“ reikalavimus.

Statybos darbus vykdyti pagal STR 1.06.01:2016 „Statybos darbai. Statinio statybos priežiūra“ reikalavimus.

Projekto konstrukcijų dalims, statybai privalomas darbo projektas.

Statinio pripažinimo tinkamu naudoti tvarką ir privalomuosius dokumentus nustato STR 1.05.01:2017 „Statybą leidžiantys dokumentai. Statybos užbaigimas. Statybos sustabdymas. Savavališkos statybos padarinių šalinimas. Statybos pagal neteisėtai išduotą statybą leidžiantį dokumentą padarinių šalinimas“.

2.2. ĮSTATYMAI IR NORMATYVINIAI DOKUMENTAI, KURIŲ PRIVALU LAIKYTIS STATANT STATINĮ

Vykdant statybos (montavimo) darbus, nuokrypiai nuo projektinių dydžių neturi viršyti statybos norminiuose dokumentuose nurodytų dydžių.

Vykdant darbus, vadovautis šiais pagrindiniais normatyviniais dokumentais:

1.2.1. Lietuvos Respublikos statybos įstatymas;
1.2.2. Lietuvos Respublikos viešųjų pirkimų įstatymas;
1.2.3. Lietuvos Respublikos žemės gelmių įstatymas;
1.2.4. Lietuvos Respublikos vandens įstatymas;
1.2.5. Lietuvos Respublikos kelių įstatymas;
1.2.6. Lietuvos Respublikos saugomų teritorijų įstatymas;
1.2.7. Lietuvos Respublikos triukšmo valdymo įstatymas;
1.2.8. Lietuvos Respublikos aplinkos apsaugos įstatymas *(galiojanti suvestinė redakcija nuo 2020-07-10 iki 2020-12-31*);
1.2.9. Lietuvos Respublikos specialiųjų žemės naudojimo sąlygų įstatymas (2019 m. birželio 6 d. Nr. XIII-2166);
1.2.10. Lietuvos Respublikos želdynų įstatymas;
1.2.11. Lietuvos Respublikos asmens duomenų teisinės apsaugos įstatymas;
1.2.12. Lietuvos Respublikos nekilnojamojo kultūros paveldo apsaugos įstatymas;
1.2.13. Lietuvos Respublikos standartizacijos įstatymas;

1.2.14. Lietuvos Respublikos atitikties įvertinimo įstatymas;
1.2.15. Lietuvos Respublikos geodezijos ir kartografijos įstatymas;
1.2.16. Lietuvos Respublikos darbuotojų saugos ir sveikatos įstatymas;
1.2.17. Lietuvos Respublikos neįgaliųjų socialinės integracijos įstatymas;
1.2.18. STR 1.01.04:2015 „Statybos produktų, neturinčių darniųjų techninių specifikacijų, eksploatacinių savybių pastovumo vertinimas, tikrinimas ir deklaravimas. Bandymų laboratorijų ir sertifikavimo įstaigų paskyrimas. Nacionaliniai techniniai įvertinimai ir techninio vertinimo įstaigų paskyrimas ir paskelbimas“ (toliau – STR 1.01.04:2015) *(galiojanti suvestinė redakcija nuo 2019-12-04)*;
1.2.19. STR 1.04.02:2011 „Inžineriniai geologiniai ir geotechniniai tyrimai“;
1.2.20. STR 1.04.04:2017 „Statinio projektavimas, projekto ekspertizė“ (toliau – STR 1.04.04:2017);
1.2.21. Statinio pripažinimo tinkamu naudoti tvarką ir privalomuosius dokumentus nustato STR 1.05.01:2017 „Statybą leidžiantys dokumentai. Statybos užbaigimas. Statybos sustabdymas. Savavališkos statybos padarinių šalinimas. Statybos pagal neteisėtai išduotą statybą leidžiantį dokumentą padarinių šalinimas“;
1.2.22. STR 1.06.01:2016 „Statybos darbai. Statinio statybos priežiūra“ (toliau – STR 1.06.01:2016);
1.2.23. STR 1.12.06:2002 „Statinio naudojimo paskirtis ir gyvavimo trukmė“;
1.2.24. Geodezijos ir kartografijos techninis reglamentas „Statomų požeminių tinklų ir komunikacijų geodezinių nuotraukų atlikimo tvarka GKTR 2.01.01:1999“;
1.2.25. Darboviečių įrengimo statybvietėje nuostatai, patvirtinti Lietuvos Respublikos socialinės apsaugos ir darbo ministro ir Lietuvos Respublikos aplinkos ministro 2008 m. sausio 15 d. įsakymu Nr. A1-22/D1-34 „Dėl Darboviečių įrengimo statybvietėse nuostatų patvirtinimo“ *(galiojanti suvestinė redakcija nuo 2009-05-27)*;
1.2.26. Saugos ir sveikatos taisyklės statyboje DT 5-00, patvirtintos Lietuvos Respublikos vyriausiojo valstybinio darbo inspektoriaus 2000 m. gruodžio 22 d. įsakymu Nr. 346 „Dėl Saugos ir sveikatos taisyklių patvirtinimo“ *(galiojanti suvestinė redakcija nuo 2011-07-01)*;
1.2.27. Bendrosios gaisrinės saugos taisyklės, patvirtintos Priešgaisrinės apsaugos ir gelbėjimo departamento prie Vidaus reikalų ministerijos direktoriaus 2005 m. vasario 18 d. įsakymu Nr. 64 (Priešgaisrinės apsaugos ir gelbėjimo departamento prie Vidaus reikalų ministerijos direktoriaus 2010 m. liepos 27 d. įsakymo Nr. 1-223 redakcija, *galiojanti suvestinė redakcija nuo 2019-05-01*);
1.2.28. Želdinių apsaugos, vykdant statybos darbus, taisyklės, patvirtintos Lietuvos Respublikos aplinkos ministro 2010 m. kovo 15 d. įsakymu Nr. D1-193 „Dėl Želdinių apsaugos, vykdant statybos darbus, taisyklių patvirtinimo“;
1.2.29. Atliekų tvarkymo taisyklės, patvirtintos Lietuvos Respublikos aplinkos ministro 1999 m. liepos 14 d. įsakymu Nr. 217 „Dėl Atliekų tvarkymo taisyklių patvirtinimo“ *(suvestinė redakcija nuo 2018-12-06*);
1.2.30. Statybinių atliekų tvarkymo taisyklės, patvirtintos Lietuvos Respublikos aplinkos ministro 2006 m. gruodžio 29 d. įsakymu Nr. D1-637 „Dėl Statybinių atliekų tvarkymo taisyklių patvirtinimo“ *(suvestinė redakcija nuo 2018-07-01)*;
1.2.31. Paviršinių nuotekų tvarkymo reglamentas, patvirtintas Lietuvos Respublikos aplinkos ministro 2007 m. balandžio 2 d. įsakymu Nr. D1-193 *(galiojanti suvestinė redakcija nuo 2019-11-01)*;
1.2.32. Nekilnojamojo turto objektų kadastrinių matavimų ir kadastro duomenų surinkimo bei tikslinimo taisyklės, patvirtintos Lietuvos Respublikos žemės ūkio ministro 2002 m. gruodžio 30 d. įsakymu Nr. 522 „Dėl Nekilnojamojo turto objektų kadastrinių matavimų ir kadastro duomenų surinkimo bei tikslinimo taisyklių patvirtinimo“, *(galiojanti suvestinė redakcija nuo 2020-06-10);*
1.2.33. Reglamentuojamų statybos produktų sąrašas, patvirtintas Lietuvos Respublikos energetikos ministro 2018 m. birželio 27 d. įsakymu Nr. D1-601 „Dėl Reglamentuojamų statybos produktų sąrašo patvirtinimo“.

Visos konstrukcijos, gaminiai ir medžiagos turi atitikti Lietuvos Respublikos teisės nustatytus reikalavimus. Rangovas yra atsakingas už visų leidimų, sutikimų ar dokumentų, reikalingų darbų vykdymui bei užbaigimui gavimą iš kompetentingų institucijų. Rangovas yra atsakingas už darbų vykdymo priešgaisrinę apsaugą pagal Lietuvos Respublikoje galiojančių teisės aktų reikalavimus. Visos konstrukcijos ir įranga turi būti sertifikuoti arba pripažinti tinkamais naudoti Lietuvos Respublikoje nustatyta tvarka ir privalo turėti atitikties įvertinimo dokumentus. Rangovas privalo palaikyti ryšį su kompetentingomis institucijomis, užtikrinti jų patikrinimus savo sąskaita, bei ištaisyti trūkumus, kuriuos šios institucijos nustatys minėtų patikrinimų metu. Rangovas turi vykdyti visus Lietuvos Respublikos galiojančių teisės aktų reikalavimus ir taisykles, priimtas atitinkamų kompetentingų

valstybės ir/ar savivaldybės institucijų. Atsakingi darbai ir konstrukcijos, nurodyti techninėse specifikacijose, turi būti priimti Inžinieriaus tai įforminant aktu, o baigtas statinys turi būti priimtas priėmimo komisijos.

2.3. KVALIFIKACINIAI REIKALAVIMAI STATYBOS RANGOVUI IR SUBRANGOVAMS

Statinio statybą gali vykdyti nustatyta tvarka atestuota įmonė. Rangovas pasirenkamus Subrangovus turi aptarti su Užsakovu ir gauti jo raštišką pritarimą, jeigu nenurodyta kitaip. Užsakovas turi teisę nurodyti Rangovui, kokį Subrangovą pasirinkti, ir toks Užsakovo nurodymas yra privalomas Rangovui.

2.4. KVALIFIKACINIAI REIKALAVIMAI BENDRŲJŲ IR SPECIALIŲJŲ STATYBOS DARBŲ VADOVAMS IR SPECIALISTAMS

Statybos darbams turi vadovauti nustatyta tvarka atestuotas vadovas, kurį skiria rangovas. Statinio statybos vadovas turi užtikrinti saugų darbą, aplinkos apsaugą bei tinkamas darbo higienos sąlygas statybos vietoje, taip pat gretimos aplinkos bei gamtos apsaugą, šalia statybos vietos gyvenančių, dirbančių ir judančių žmonių apsaugą nuo statybos darbų keliamo pavojaus, be to nepažeisti trečiųjų asmenų gyvenimo ir veiklos sąlygų.

Būtini šie pagrindinių vadovų kvalifikacijos atestatai:

- Statinio projekto vykdymo priežiūros vadovo;
- Statinio projekto dalies vykdymo priežiūros vadovo;
- Statinio statybos vadovo;
- Statinio specialiųjų statybos darbų vadovo;
- Statinio statybos techninės priežiūros vadovo;
- Statinio specialiųjų statybos darbų techninės priežiūros vadovo.

1.41 statinio statybos techninės priežiūros organizavimo ir vykdymo tvarka (reikalavimai statinio statybos techninės priežiūros grupės sudėčiai ir kvalifikacijai, statinio statybos techninės priežiūros periodiškumas ir darbo apimtis, išreikšta valandomis, – vadovaujantis reglamento STR 1.04.04:2017 18 priedu) (kai nerengiama atskira pasirengimo statybai ir statybos darbų organizavimo projekto dalis)

2.5. SAUGAUS DARBO, GAISRINĖS SAUGOS, APLINKOS APSAUGOS, TINKAMŲ DARBO HIGIENOS SĄLYGŲ STATYBVIETĖJE IR STATOMAME STATINYJE UŽTIKRINIMO REIKALAVIMAI

2.5.1. Saugaus darbo užtikrinimo reikalavimai

Atliekant visus statybos darbus reikia vadovautis Saugos ir sveikatos taisyklės statyboje DT 5-00.

Visi asmenys, esantys statybvietėje, privalo dėvėti apsauginius šalmus ir šviesą atspindinčias liemenes.

Priemonės darbo vietai paaukštinti (pastoliai, kopėčios ir kitos) ir jų naudojimas turi atitikti standartų reikalavimus.

Priemonės, skirtos darbo vietai paaukštinti, turi būti stabilios, turėti lygų darbo paviršių be didesnių kaip 5 mm plyšių. Jei jos aukštesnės kaip 1,3 m – privalo turėti aptvarus, apsaugančius darbuotojus ir daiktus nuo kritimo.

Įrengiant arba ardant kolektyvines saugos priemones turi būti naudojami saugos diržai, patikimai pritvirtinti prie specialių tvirtinimo įtaisų ar statinio konstrukcijų.

Darbų vykdymo vietose turi būti švaru ir tvarkinga. Negalima užgriozdinti pravažiavimų ir praėjimo takų, kurie turi būti įrengiami saugiu atstumu.

Matomose vietose turi būti aiškiai nurodyti gelbėjimo tarnybų (greitosios medicininės pagalbos, gaisrinės ir avarinės dujų tarnybos) telefono numeriai ir adresai.

2.5.2. Gaisrinės saugos užtikrinimo reikalavimai

Statybvietėje turi būti numatytos gaisrinės priemonės – skydai su pirminėmis gaisro gesinimo priemonėmis, profilaktinės statybvietės organizavimo gaisrinės priemonės.

Statybvietėje įrengiami skydai su pirminėmis gaisro gesinimo priemonėmis, kurie išdėstomi gerai matomose ir patogiai prieinamose vietose prie buitinių patalpų, degių medžiagų sandėlių ir pan.

Prasidėjus gaisrui statybos aikštelėje, būtina tuojau išjungti elektros apšvietimo ir jėgos liniją, sumažinti slėgį technologinėje įrangoje, slėginiuose induose, vamzdynuose, uždaryti sklendes, nutraukti pavojingų medžiagų tiekimą į juos. Tai turi padaryti statybininkai ir įmonės darbuotojai dar prieš atvykstant gaisrininkams.

Kasdien, baigus darbą, iš darbo vietos reikia pašalinti lengvai užsidegančias medžiagas: pjuvenas, skiedras, atpjovas, plastmasines atliekas.

Kilus gaisrui jis operatyviai gesinamas ir telefonu (tel. 112 – bendrasis pagalbos telefono numeris) kviečiama priešgaisrinė gelbėjimo tarnyba.

Rangovas imasi visų reikiamų priemonių užkirsti kelią gaisrams darbo vietoje, pastatuose ar greta jų, ir pasirūpina visomis reikiamomis gaisro gesinimo priemonėmis.

Statybvietėje neleidžiama deginti šiukšlių ir atliekų.

Jei darbų zonoje dėl kuro cisternų ar pan. įrengimų buvimo atsiranda gaisro ar sprogimo pavojus, Techninis prižiūrėtojas turi atkreipti į tai Rangovo dėmesį kuris privalo imtis visų saugos priemonių.

2.5.3. Aplinkos apsaugos užtikrinimo reikalavimai

Paruošiamieji darbai atliekami prisilaikant galiojančių Lietuvos standartų, techninių reglamentų ir kitų normatyvinių dokumentų reikalavimų.

Statybvietės ruošimo metu rangovas privalo:

– garantuoti statybvietės paviršiaus nusausinimą ir lietaus vandens nuleidimą;
– vengti fizinių ir mechaninių žemės savybių pablogėjimo;
– pašalinti viršutinį dirvožemio sluoksnį ir kitas netinkamas ar pavojingas medžiagas;
– teisingu darbų organizavimu apsaugoti aplinką ir sumažinti triukšmą.

2.5.3.1. Vandens nuleidimas

Atliekant darbus rangovas turi naudoti tinkamus statybos metodus, kad būtų užtikrintas vandens nuleidimas iš statybvietės. Potvynių ir liūčių vanduo turi būti tuoj pat nuleistas iš statybvietės, kad būtų išvengta sankasai ir kitoms konstrukcijoms naudojamo grunto savybių pablogėjimo ar kitos žalos. Jei žala padaryta dėl rangovo kaltės, jis turi atlyginti visus nuostolius.

2.5.3.2. Dirvožemio, augmenijos ir atliekų pašalinimas

Atliekant dirvožemio pašalinimą, taip pat ir žemės sankasos paruošiamuosius darbus, reikia prisilaikyti Automobilių kelių žemės darbų atlikimo ir žemės sankasos įrengimo taisyklių ĮT ŽS 17 (toliau – ĮT ŽS 17) reikalavimų.

Rangovas iš statybvietės turi pašalinti dirvožemį, augmeniją ir atliekas, kad šios medžiagos nepatektų į pylimus ar neliktų lovio dugne. Pašalintas dirvožemis turi būti sandėliuojamas šiam tikslui skirtose vietose ir vėliau panaudojamas pylimų šlaitams tvirtinti bei išlygintos teritorijos, baigus statybos darbus, padengimui. Dirvožemio, augmenijos ir atliekų pašalinimo apimtys turi būti nurodytos projekte. Statybų metu susidariusios atliekos išvežamos į artimiausią įmonę, perdirbančią arba priimančią laikinam saugojimui atliekas. Nugenėtų medžių šakos, skiedros, drožlės išvežamos į regionines atliekų tvarkymo centro žaliųjų atliekų kompostavimo aikšteles.

2.5.3.3. Statybinių atliekų saugojimas, krovimas ir vežimas

Išrūšiuotos statybinės atliekos, kad neteršty aplinkos ir nekeltų pavojaus, iki statybos darbų pabaigos gali būti kaupiamos ir saugomos aptvertoje statybos teritorijoje, konteineriuose ar kitoje uždaroje talpykloje. Tinkamos naudoti ar perdirbti statybinės atliekos saugomos specialiose aikštelėse iki jų realizavimo ar išvežimo perdirbti.

Statybinės atliekos, susidariusios statant, rekonstruojant, remontuojant ar griaunant statinius, ir statybinių gaminių brokas, turi būti rūšiuojami jų susidarymo vietoje. Statybinių atliekų krovimas į mašinas turi būti organizuojamas taip, kad statybos aikštelė ir gretima teritorija būtų apsaugota nuo dulkių ir triukšmo. Statybinės atliekos, kurias gabenant teršiama aplinka, turi būti vežamos dengtais sunkvežimiais, konteineriais ar kitu uždaru būdu.

2.5.3.4. Iškastų medžiagų laikymas ir priežiūra

Iškasų įrengimas turi atitikti ĮT ŽS 17 reikalavimus.

Atliekamas iškasų gruntas turi būti išvežtas iš objekto statybvietės. Laikinai šalia tranšėjų sandėliuojamos medžiagos turi būti apsaugotos nuo įgriuvų. Iškasos ne mažesniu kaip 0,5 m atstumu nuo krašto turi būti aptvertos metalo tinklo tvora. Laikinai sandėliuojamas dirvožemio kiekis, reikalingas šlaitų ir plotų sutvirtinimui, turi būti sustumtas į krūvas, per jį negalima važinėti ar kitaip tankinti. Jis turi būti apsaugotas nuo erozijos ir užteršimo statybinėmis atliekomis. Nereikia leisti susidaryti paviršiuje velėnai.

2.5.3.5. Apsauga nuo triukšmo statybų metu

Vykdant darbus, laiką planuoti taip, kad darbai nebūtų vykdomi prie gyvenamųjų pastatų (namų) poilsio dienomis ir ne darbo valandomis.

Vykdant statybos darbus gyvenamosiose teritorijose vadovautis Lietuvos Respublikos Vyriausybės 2018 m. balandžio 4 d. nutarimu Nr. 321 Dėl Lietuvos Respublikos triukšmo valdymo įstatymo įgyvendinimo, kuriuo patvirtintas ir Triukšmo, kylančio atliekant statybos darbus gyvenamosiose patalpose ir gyvenamosiose teritorijose, kontrolės vykdymo tvarkos aprašas, kuriame nustatyta triukšmo, kylančio statybų ar remonto metu, kontrolės bei informacijos savivaldybėms pateikimo tvarka.

Triukšmo šaltinių valdytojai – privalo laikytis savivaldybių vykdomųjų institucijų nustatytų reikalavimų. Jie darbus turi organizuoti taip, kad nebūtų pažeisti statybos darbų pradžios ir pabaigos laiko, nustatytų triukšmo ribinių dydžių reikalavimai, privalo pateikti triukšmo kontrolei vykdyti būtinus dokumentus ir vykdyti teisėtus kontrolierių reikalavimus.

2.5.4. Tinkamų darbo higienos sąlygų statybvietėje ir statomame statinyje užtikrinimo reikalavimai

Persirengimo kambariai ir drabužių spintelės:

Persirengimo kambariai turi būti įrengti darbuotojams, kurie privalo dėvėti darbo drabužius, taip pat įrengti ten, kur sveikatos arba etikos požiūriu jie negali persirenginėti kitoje patalpoje. Į persirengimo kambarius privalo būti lengvai patenkama, jie privalo būti pakankamai erdvūs, juose privalo būti įrengtos sėdimos vietos;

Persirengimo kambariai privalo būti reikiamo dydžio, kai yra reikalinga, juose privalo būti įrengtos drabužių džiovinimo vietos. Taip pat privalo būti įrengtos ir darbuotojų drabužių bei asmeninių daiktų saugojimui rakinamos vietos. Esant tam tikroms aplinkybėms (dirbant su kenksmingomis medžiagomis, drėgmėje, su nešvarumais ir kitais atvejais), asmeniniai drabužiai ir daiktai privalo būti laikomi atskirai nuo darbo drabužių;

Moterims ir vyrams privalo būti įrengti atskiri persirengimo kambariai arba privalo būti sudaryta galimybė tuo pačiu persirengimo kambariu naudotis skirtingu metu;

Kai persirengimo kambariai pagal 1 papunkčio pirmosios pastraipos reikalavimus nėra būtini, kiekvienam darbuotojui privalo būti įrengta drabužių ir asmeninių daiktų rakinama laikymo vieta.

Dušai ir praustuvai:

Priklausomai nuo darbo pobūdžio ir darbo higienos reikalavimų darbuotojams privalo būti įrengtas reikiamas skaičius dušų. Dušų kambariai privalo būti įrengti atskirai vyrams ir moterims arba privalo būti numatyta galimybė jiems atskirai naudotis dušų kambariais;

Dušų kambariai privalo būti reikiamo dydžio. Dušams privalo būti tiekiamas karštas ir šaltas vanduo;

Kai nebūtina įrengti dušus, netoli darbo vietų ir persirengimo kambarių privalo būti įrengtas reikiamas skaičius praustuvų su tekančiu vandeniu (jei būtina – karštu vandeniu). Praustuvai privalo būti įrengti vyrams ir moterims atskirai arba sudaryta galimybė jais naudotis atskirai;

Kai patalpos, kuriose įrengti dušai ar praustuvai, yra atskirtos nuo persirengimo kambarių, privalo būti įrengti patogūs perėjimai.

Tualetai ir praustuvai:

Darbuotojams netoli darbo vietų, poilsio bei persirengimo kambarių ir dušų arba prausyklų privalo būti įrengtas reikiamas skaičius tualetų ir praustuvų. Vyrams ir moterims privalo būti įrengti atskiri tualetai arba numatyta galimybė jais naudotis atskirai.

2.6. TREČIŲJŲ ASMENŲ INTERESŲ APSAUGA STATYBOS METU

Visos statybos metu neturi būti pažeisti trečiųjų asmenų interesai.

2.7. DARBŲ APIMTIS

2.7.1. Pagrindiniai darbai

Visi šioje projekto dalyje numatomi darbai yra nurodyti techninio darbo projekto brėžiniuose, techninėse specifikacijose ir darbų kiekių žiniaraščiuose, nepriklausomai nuo to ar jie yra nurodyti visuose trijose ar bent vienoje vietoje.

Pagal šį projektą turės būti atlikti tokie pagrindiniai darbai:

a) Vandentiekio tinklų statybos ir montavimo darbai.

2.7.2. Kiti darbai

Į Rangovo darbų apimtis taip pat įeina:

- statomų tinklų ir įrengimų nužymėjimai,
- statybvietės parengiamieji darbai,
- statybvietės atstatymas ir sutvarkymas,
- išpildomųjų nuotraukų atlikimas ir perdavimas eksploatuojančiai įmonei,
- brėžinių, pagal kuriuos pastatyti ir atiduodami eksploatuoti tinklai ir įrengimai, perdavimas eksploatuojančiai įmonei,
- Rangovo įgyvendinamos priemonės, užtikrinančios ritmingą, saugų darbų vykdymą ir saugumą, nesukeliantį rajonų gyventojams kliūčių priėjimui ir privažiavimui prie jų namų.

2.8. INFORMACIJA IR ĮSIPAREIGOJIMAI, SUSIJĘ SU STATYBVIETE

2.8.1. Darbo sąlygos

Rangovas statybvietėje privalo:

- turėti pirmosios pagalbos priemones;
- aprūpinti apsauginiais drabužiais visą jo žinioje esantį statybvietės personalą;
- užtikrinti saugų darbą statybvietėje;
- tinkamai apšviesti darbo vietas statybvietėje;
- aprūpinti statybvietę gaisro gesinimo įranga.

2.8.2. Saugos reikalavimai ir bendra tvarka statybvietėje

Rangovas visiškai atsako už saugos ir bendrosios tvarkos reikalavimų vykdymą statybvietėje pagal galiojančius įstatymus, taisykles, vietinės valdžios įstaigų nurodymus ir Sutarties nuostatas.

2.8.3. Standartai, svoriai, matai, trumpinimai, žymėjimas ir simboliai

Visų medžiagų ir įrangos svoriai ir matmenys žymimi pagal metrinę/tarptautinę matavimo vienetų sistemą.

Jeigu nenurodyta kitaip, visa įranga, medžiagos ir darbų atlikimas turi atitikti ES standartus, jeigu tokie standartai ar rekomendacijos egzistuoja.

Taikomi lietuviški standartai, jei pastarieji yra griežtesni už atitinkamą tarptautinį standartą, nurodytą specifikacijose. Iš panašios medžiagos pagaminti gaminiai turi būti suderinami, kad būtų galima juos sukeisti be specialių adapterių.

Ant siurblių, įrengimų, vožtuvų, plokščių turi būti nerūdijančio plieno etiketės, kuriose nurodoma: detalės numeris, gamintojas, modelis, serijos numeris, pagaminimo data ir pan.

Statybvietėje turi būti pastatomi perspėjantieji ženklai, įspėjantys apie:

- sprogimo ar gaisro pavojų teritorijoje;
- saugų dydį viršijantį triukšmą;
- nuodingas ar toksiškas medžiagas, saugomas teritorijoje;
- automatiškai paleidžiamus ir veikiančius prietaisus;
- prietaisus su judančiomis dalimis, nuo kurių gali įvykti nelaimė;
- statinius, blokuojančius praėjimus;
- paslydimo ar nukritimo pavojų.

2.8.4. Nužymėjimas

Užsakovas perduos Rangovui techninį darbo projektą ir turimą topografinių tyrinėjimų medžiagą, reikalingą nužymėjimams atlikti.

Rangovas prieš pradėdamas pagrindinius statybos darbus atlieka visus tinklų ir įrenginių vietų nužymėjimus darbų vykdymo zonoje.

Rangovas turi užtikrinti, kad nužymėtos altitudės ir taškai plane nepasikeistų visą statybos laikotarpį. Jeigu nužymėjimo taškai atsiranda vietose, kurios turės būti užstatomos, Rangovas, prieš pašalindamas šiuos taškus turi įrengti naujus, juos pakeisiančius taškus.

Bet kokie nukrypimai nuo projekte numatyto nužymėjimo galimi tik suderinus juos su Techniniu prižiūrėtoju ir Užsakovu.

2.9. APSAUGOS REIKALAVIMAI

2.9.1. Bendroji dalis

Rangovas atsako už viso objekto apsaugą nuo vandalizmo, vagysčių ar tyčinio sugadinimo per visą laikotarpį nuo darbų pradžios iki pabaigos.

2.9.2. Požeminės komunikacijos

Prieš pradėdamas bet kokius statybos darbus objekte, Rangovas privalo nustatyti požeminių komunikacijų vietą ir gauti leidimus jų zonoje vykdyti darbus.

Vykdant darbus esamų inžinerinių komunikacijų zonose, Rangovas turi laikytis apsaugos reikalavimų, numatytų atitinkamose STR 1.06.01:2016 „Statybos darbai. Statinio statybos priežiūra“ nurodytose taisyklėse.

Kol vyks kasinėjimo darbai ir darbai iškasose, Rangovas laikinai privalo sutvirtinti visas požemines komunikacijas, taip pat padaryti reikalingus nuolatinius sutvirtinimus. Visos su tuo susijusios išlaidos įeina į Rangovo darbų kainą.

Rangovas turi imtis visų atsargumo priemonių, kad apsaugotų nuo pažeidimų visus žinomus įrengimus, vamzdžius, kabelius, ribines sienas ir tvoras, atramines sienas, drenažo ir melioracijos griovius ir pan., esančius darbų zonoje.

Bet kokią žalą tokiems įrengimams, statiniams ir komunikacijoms, kuri buvo padaryta dėl Rangovo atliekamų darbų, jo statybos transporto eismo ar paprasčiausio aplaidumo, savo sąskaita turi atitaisyti Rangovas, o atitaisymus turi priimti statybos Techninis prižiūrėtojas arba atsakinga įstaiga.

Rangovas turi nustatyti ar būsimų kasinėjimų bei statybų plote yra nežinomos požeminės komunikacijos ar kokie nors požeminiai įrenginiai, imtis visų atsargumo priemonių ir užtikrinti, kad šios nežinomos komunikacijos būtų laiku nustatytos ir apsaugotos nuo pažeidimo.

Jeigu žala nežinomiems požeminiams įrengimams ar komunikacijoms bus padaryta dėl Rangovo aplaidumo, jis bus laikomas atsakingu už šios žalos atitaisymą.

2.9.3. Laikinas esančių statinių pašalinimas

Jei tinkamam darbų atlikimui būtinai reikėtų laikinai pašalinti ar perkelti kokius nors esančius vamzdžius, lauko drenažą, kabelius, drenažo ar irigacijos griovius ar kitus statinius, Rangovas turi gauti leidimą iš atsakingos įstaigos arba savininko ir atlikti šiuos darbus prieš tai suderinęs su statybos techniniu prižiūrėtoju. Baigus darbus viskas vėl turi būti atstatyta į pradinę padėtį ir tai turi patvirtinti statybos Techninis prižiūrėtojas, savininkas arba atsakinga įstaiga.

Jei būtų nuspręsta, kad laikiną esamų įrengimų pašalinimą organizuos savininkas ar atsakinga įstaiga, Rangovas privalo sumokėti šių darbų išlaidas, jei nebūtų nuspręsta kitaip.

2.9.4. Negrįžtamas esamų statinių perkėlimas

Jeigu statybos Techninio prižiūrėtojo, atsakingos įstaigos ar savininko nuomone, būtinai reikėtų negrįžtamai pašalinti arba perkelti kokius nors esamus vamzdžius, lauko drenažą, kabelius, griovius ar kitokius statinius, negu numatyta techninio projekto darbų kiekiuose, Rangovas privalo gauti leidimą iš statybos Techninio prižiūrėtojo, įstaigos ar savininko atlikti šiuos darbus. Baigus šiuos darbus, juos turi priimti Projekto techninės priežiūros vadovas, įstaiga ar savininkas.

Jei bus nutarta, kad negrįžtamus įrengimų perkėlimo darbus organizuos savininkas ar atsakinga įstaiga, taip pat tuo atveju, jei būtinybė atlikti negrįžtamą perkėlimą kilo dėl Rangovo kaltės, Rangovas privalo padengti visas tokių darbų išlaidas. Jeigu Rangovas per nustatytą laiką neapmoka pateiktų sąskaitų, apmokėti šią sąskaitą turi teisę Užsakovas, kuris po to gali atskaičiuoti šiuos pinigus iš užmokesčio, skirto Rangovui.

2.9.5. Nuolatiniai sutvirtinimai

Jeigu būtina sutvirtinti kokius nors esančius vamzdžius, kabelius, konstrukcijas ar kitokius statinius, atidengtus ar pažeistus darbų metu ar po jų pabaigos, Rangovas nedelsiant privalo atlikti tokius papildomus nurodytus darbus ir įrengti nuolatinius sutvirtinimus.

2.9.6. Atsakinga įstaiga ar savininkai, galintys atlikti darbus

Bet kokius darbus, susijusius su esančių vamzdžių ar kitų įrengimų pataisymu, pakeitimu ar perkėlimu, gali atlikti atsakinga įstaiga ar savininkas, jei tik to pageidauja. Tokiu atveju Rangovas turi leisti jiems naudotis įranga bei suteikti visokeriopą pagalbą ir apmokėti visas darbo išlaidas, išskyrus negrįžtamo pašalinimo ar perkėlimo atvejus, kuomet išlaidas turi apmokėti Užsakovas, žinoma, tik tuo atveju, jei būtinybė atlikti tokį pašalinimą ar perkėlimą kilo ne dėl Rangovo kaltės.

2.9.7. Atsižvelgimas į ribines sienas ir tvoras

Rangovas negali griauti jokios ribinės sienos ar tvoros prieš tai negavęs statybos Techninio prižiūrėtojo leidimo, kuris turi nustatyti tokių darbų mastą.

Rangovas privalo sutaisyti visas sienas ar tvoras, kurias jis išgriovė su statybos Techninio prižiūrėtojo žinia ar be jos, ar tiesiog apgadino jas darbų metu – už visus tokius pataisymus ir perdarymus atsako tik Rangovas; jis privalo atlikti minėtus darbus, kuriuos turi priimti statybos Techninis prižiūrėtojas ar atsakinga įstaiga. Rangovas privalo savo išlaidomis pastatyti laikinas tvoras ir kitas saugumo priemones nuosavybei apsaugoti.

2.9.8. Nuosavybės apsauga

Rangovas yra atsakingas tiek už privačios, tiek už viešosios nuosavybės, esančios statybos aikštelėje ar šalia jos, apsaugą bei išsaugojimą. Jis atsako už tai, kad nuosavybė nebūtų sugadinta atliekant sutartyje numatytus darbus.

Bet kokia žala, padaryta nuosavybei dėl bet kokių veiksmų, neapsižiūrėjimo ar aplaidumo, už kuriuos atsako Rangovas, privalo būti tinkamai atitaisyta arba pakeista lygiaverte ar geresnės kokybės atitinkama nuosavybe. Visas su tuo susijusias išlaidas padengia Rangovas.

Rangovas privalo pataisyti visą apgadintą nuosavybę arba statinių paviršių, apgadintą jo darbų metu. Jei būtų pareikštos pretenzijos dėl tikros ar tariamos žalos, padarytos darbo metu, Rangovas turi arba padengti visas su sutvarkymu susijusias išlaidas, arba įrodyti, kad pretenzijos nepagrįstos. Prieš pradedant darbus šalia statybų aikštelės esančios nuosavybės, Rangovas savo paties išlaidomis turi apžiūrėti ir nustatyti esančią nuosavybės būklę. Prieš Užsakovui pasirašant aktus su šiomis išlaidomis, Rangovas privalo pateikti įrodymus, kad visos pretenzijos dėl žalos padarymo yra juridiškai išspręstos.

2.9.9. Reikalavimai pirminei apžiūrai

Rangovas, prieš kviesdamas apžiūrėti užbaigtus darbus, privalo atlikti visus reikalingus išvalymo darbus ir sutvarkyti visus užbaigtus paviršius, prietaisus ir įrangą taip, kaip to reikalaujama šiose specifikacijose.

2.9.10. Atviras kasimas

Visos atviro kasimo darbų vietos turi būti reikiamai apsaugotos, pastatant laikinas užtvaras, perspėjimo ženklus, stulpelius ir žibintus, kad būtų išvengta nelaimingų atsitikimų žmonėms ir turto sugadinimo.

Rangovas turi imtis atsargumo priemonių, kad būtų išvengta žmonių traumų atvirose tranšėjose. Visos tranšėjos, iškasta medžiaga, įranga ar kitos kliūtys, kurios gali būti pavojingos žmonėms, turi būti gerai apšviestos, pradedant pusvalandžiu prieš saulėlydį ir baigiant pusvalandžiu po saulėtekio, ir kitu paros metu esant blogam matomumui. Lempų išdėstymas ir kiekis turi būti toks, kad būtų aiškiai matyti statomo objekto vieta ir dydis.

2.9.11. Medžių ir žaliųjų zonų apsauga

Rangovui neleidžiama pašalinti, perkelti ar kirsti statybvietėje esančius medžius be Projekto techninės priežiūros vadovo sutikimo. Rangovo pareiga saugoti esamus medžius ir žaliąsias zonas savo darbo teritorijoje.

Jei kuris nors medis arba žalioji zona buvo Rangovo sunaikinta arba sugadinta, Rangovas privalo pakeisti sugadintą medį ar zoną atitinkamos kokybės ir pobūdžio medžiu ar zona.

2.10. MEDŽIAGOS IR ĮRENGIMAI

2.10.1. Pakeitimai

Visos medžiagos ir įrengimai, naudojami darbams pagal šį projektą, turi būti nauji.

Jei specifikacijose nurodyti konkretaus gamintojo modelių pavadinimai ar standartai, tai reiškia, jog atitinkamai medžiagai ar įrangai reikia laikytis tokio tipo, kokybės ir funkcijos standarto, bet nebūtina naudoti tik šio gamintojo gaminius.

Darbui gali būti naudojami tik tie produktai, kurie buvo nurodyti techniniame projekte, arba tie, kurie Rangovo prašymu buvo patvirtinti kaip pakaitalai. Kiekvienu atveju, kai tvirtinamas prašymas dėl pakeitimo, yra suprantama, jog patvirtinimas duodamas su sąlyga, jog bus griežtai laikomasi šių sąlygų:

(1) bet kuri medžiaga ar detalė, kurią prašoma patvirtinti aukščiau minėta tvarka, išimtinai statybos Techninio prižiūrėtojo nuomone, turi būti lygiavertė specifikacijose nurodytai medžiagai ar detalei;
(2) Rangovas turi peržiūrėti ir statybos Techniniam prižiūrėtojui pateikti patvirtinti visus brėžinius, kuriuos reikia koreguoti dėl tokio pakeitimo;

(3) prie prašymo dėl medžiagų pakeitimo ar kitokio nukrypimo nuo Sutarties reikalavimų turi būti pridedamas detalus sąrašas visų kitų medžiagų ar detalių, kurioms daro įtaką minėtas pakeitimas ar koregavimas;
(4) visi pakeisti gaminiai, medžiagos ir įranga turi būti pritaikyti, sumontuoti, prijungti, naudojami, valomi ir kt. pagal gamintojo nurodymus, jei techniniame projekte nenurodyta kitaip;
(5) Rangovas neturi teisės reikšti pretenzijų dėl vėlavimo ar nuostolių, susijusių su tuo, kad statybos Techniniam prižiūrėtojui prireikė papildomo laiko apsvarstyti Rangovo pasiūlytą pakeitimą, arba su tuo, kad statybos Techninis prižiūrėtojas nepatvirtino tokio pakeitimo. Už visus tokius vėlavimus yra atsakingas tik pakeitimo prašantis Rangovas ir jis organizuoja savo darbą taip, kad prarastas laikas būtų kompensuotas;
(6) siūlomo pakeitimo priėmimas neatleidžia Rangovo nuo atsakomybės už kitų techninių specifikacijų reikalavimų vykdymą.

2.10.2. Įrangos ir medžiagų laikymas bei apsauga

Rangovas turi kiek įmanoma sumažinti medžiagų ir įrangos sandėliavimo statybvietėje laiką, planuodamas tiekimą taip, kad jis vyktų pagal statybos poreikius. Rangovas statybvietėje neturi sandėliuoti nereikalingų medžiagų ar įrangos ir turi imtis atsargumo priemonių, kad nė viena konstrukcija nebūtų apkrauta tokiu svoriu, kuris keltų grėsmę konstrukcijos vientisumui ar žmonių saugumui.

Visos išlaidos, susijusios su medžiagų ir įrangos sandėliavimu, laikomos Rangovo įvertintomis sąnaudomis ir papildomai neapmokamos.

2.10.3. Įrengimų montavimas ir išbandymas

Rangovas turi turėti pakankamai kvalifikuotų darbuotojų, tinkamų mašinų ir įrangos, kad galėtų atlikti visus įrengimų montavimo, išbandymo, derinimo ir paleidimo darbus.

Rangovas atsako už statybos ir montavimo tikslumą.

Visas montavimas turi būti atliekamas pagal brėžinius, tarp jų pagal gamintojo nurodymus, technines specifikacijas ir tolerancijas.

Rangovas visiškai atsako už tinkamą įrengimų veikimą bandymų metu bei mokymų, atliekamų naudojant įrengimus, metu.

Į Sutarties kainą įeina, jei to reikalauja gamintojas, visos gamintojo specialistų atvykimo į aikštelę išlaidos, kai tokie specialistai reikalingi:

1) padėti Rangovui montuoti, derinti ar išbandyti įrangą pagal techninių specifikacijų reikalavimus;
2) prižiūrėti paleidimą ir instruktuoti Užsakovo ar eksploatuojančios įmonės darbuotojus apie teisingą eksploatavimo ir priežiūros tvarką.

Techninėse specifikacijose nurodytą bandymų dažnį statybos Techninis prižiūrėtojas turi teisę keisti, jei mano, kad tai reikalinga.

Į statybvietę pristatomos medžiagos ir įrengimai turi turėti atitikties sertifikatus, patvirtinančius reikiamų gamyklinių bandymų rezultatų tinkamumą. Rangovas turi pasirūpinti reikiamomis priemonėmis, kad būtų galima nustatyti į statybvietę atvežtų medžiagų ar kitų gaminių atitikimą sertifikatams.

Sumontuotų mechaninių ar elektros įrengimų bandymai atliekami pagal atitinkamų standartų reikalavimus.

Bandymų protokolus tvirtina statybos Techninis prižiūrėtojas.

Jokia įranga negali būti pradėta naudoti be statybos Techninio prižiūrėtojo patvirtinimo.

2.11. VALYMAS

2.11.1. Bendroji dalis

Rangovas turi pašalinti iš statybvietės visas šiukšles ir atliekas, likusias po darbų, bent kartą per savaitę ir dažniau, jei jos trukdo atlikti darbus pagal Sutartį arba kitų tarnybų darbui, arba kelia gaisro ar nelaimingo atsitikimo pavojų.

2.11.2. Galutinis išvalymas

Išbandęs įrangą ir užbaigęs darbus, Rangovas turi pašalinti visas šiukšles ir nereikalingas medžiagas iš pačios statybvietės ir teritorijos aplink ją, tarp jų laikinus statinius, statybinius ženklus, įrankius, pastolius, medžiagas, statybinę techniką ir įrengimus, kuriais jis ar jo subrangovai naudojosi atlikdami darbus. Rangovas privalo išvalyti darbų vietą ir palikti statybvietę tvarkingą.

2.11.3. Užsakovo teisė valyti

Jei Rangovas nesugebėtų, atsisakytų ar aplaidžiai šalintų šiukšles, atliekas, laikinus statinius ar nevalytų gatvių ir šaligatvių pagal čia pateiktus reikalavimus, Užsakovas gali, nors ir neprivalo, pašalinti ir sunaikinti tokias šiukšles, atliekas, nuvalyti gatves ir šaligatvius, o šias išlaidas išskaityti iš sumų, mokėtinų Rangovui.

2.12. IŠPILDYMO BRĖŽINIAI

Rangovas statybvietėje turi turėti pilną kontrolinį atspausdintų darbo projekto brėžinių komplektą su statybos Techninio prižiūrėtojo vizomis vykdymui.

Šiame komplekte turi būti pažymimi visi statybos pakeitimai.

Šis brėžinių komplektas bet kuriuo metu turi būti pateiktas patikrinimui.

Baigęs visus darbus Rangovas kontrolinį darbo projekto brėžinių komplektą pateikia kartu su kitais dokumentais statinio pripažinimo tinkamu naudoti komisijai.

Išpildymo brėžiniai daromi neužkasus tranšėjų.

2.13. LAIKINA VANDENS, ELEKTROS TIEKIMO IR SANITARINĖ ĮRANGA

Visas išlaidas, susijusias su laikinaisiais statiniais, įskaitant jų montavimą, aptarnavimą, perkėlimą bei pašalinimą, turi padengti Rangovas.

Rangovas turi pasirūpinti ir padengti visas išlaidas, susijusias su laikina tualeto ir prausyklų įranga atitinkamai visų aikštelės darbuotojų skaičiui.

Patalpose turi būti palaikoma švara ir užtikrinamas nuotekų šalinimas.

Rangovas savo sąskaita turi pateikti, sumontuoti, eksploatuoti ir aptarnauti visą reikiamą elektros energijos tiekimo sistemą, skirtą statybos tikslams, lauko administracinėms patalpoms bei įrengimų bandymams. Rangovas, baigęs darbą teritorijoje, turi išjungti ir pašalinti laikiną energijos tiekimo sistemą, suderindamas tai su elektros tinklus eksploatuojančia įmone ar su privačios įmonės administracija, jeigu Rangovas gavęs iš jos leidimą naudoja elektros energiją statybos poreikiams iš įmonės vidaus tinklų.

2.14. DARBŲ PLANAVIMAS

Rangovas turi paruošti darbų vykdymo grafiką. Jame nurodoma pirmoji kiekvienos savaitės diena, numatoma kiekvieno etapo pradžios ir pabaigos diena.

Grafikas turi būti išsamus ir apimantis visas darbų sritis. Rangovas turi pateikti darbų aprašymus, darbų eigą ir laiko skaičiavimus kiekvienai veiklos rūšiai.

2.15. APLINKOSAUGA

Statybos darbai sukels kai kuriuos nepatogumus ir trukdymus važiuojančiai transportu, vaikščiojančiai ir šalia gyvenančiai visuomenei. Rangovas privalo saugoti medžius ir žaliąją zoną. Rangovui keliamas esminis reikalavimas iki minimumo sumažinti ir sušvelninti neigiamą statybos poveikį aplinkai.

2.16. STATINIŲ ARDYMAS IR AIKŠTELĖS IŠVALYMAS

Statybvietės išvalymas apima visų kliūčių, kurios gali trukdyti statybai, pašalinimą.

Bet kuri vamzdyno trasos ar kita vieta, kurioje numatoma vykdyti kasimo darbus, turi būti paruošta pašalinant krūmus, šaknis, kelmus, augalus ir kitas paviršines kliūtis. Rangovas negali genėti, pašalinti ar kitaip pažeisti medžių, nesuderinęs šių darbų su statybos Techniniu prižiūrėtoju.

Medžiai turi būti išrauti arba nupjauti kiek įmanoma arčiau žemės. Šakos ir lapai turi būti pašalinti ir sudeginti iki pelenų arba išgabenti už statybvietės ribų. Naudinga mediena tampa Užsakovo nuosavybe ir turi būti supjaustyta reikiamais ilgiais bei sukrauta statybvietėje. Medžiagos, tinkamos aplinkos tvarkymui, turi būti sudėtos statybvietėje. Kitas medžiagas Rangovas turi pašalinti.

Rangovas padengia visas išlaidas, susijusias su medžiagų pašalinimu.

Kelmai ir šaknys - tiek esantys, tiek likę nupjovus medžius, turi būti išrauti ir išvežti už statybvietės ribų. Susidariusios duobės turi būti užpiltos ir suplūktos iki tokio grunto tankio, kaip ir aplinkinis gruntas.

Laikinai pašalintos medžiagos ir statiniai, kuriuos numatoma išsaugoti ir vėliau atstatyti, turi būti tinkamai sandėliuojami ir apsaugoti.

Apie bet kokius esamų statinių ar jų dalies ardymo ar demontavimo darbus, kuriuos reikia atlikti, norint atlikti darbus, statybos Techninis prižiūrėtojas turi būti informuojamas prieš 14 dienų.

Rangovas turi užtikrinti paliekamų statinių saugumą ir stabilumą.

3. ŽEMĖS DARBŲ TECHNINĖS SPECIFIKACIJOS

3.1. BENDRIEJI REIKALAVIMAI

Vykdydamas žemės darbus Rangovas turi laikytis STR 1.06.01:2016 „Statybos darbai. Statinio statybos priežiūra“ reikalavimų.

Rangovas atlieka kasimą, užpylimą, sutvirtinimą, perteklinio iškasto grunto išvežimą statybų vietos išlyginimą, netinkamų medžiagų išvežimą, taip pat visų kitų su statybomis susijusių ir neplanuotų žemės darbų atlikimą.

Visi kasimo darbai turi būti atliekami taip, kad sudarytų kuo mažiau nepatogumų ir trukdymų pėstiesiems ir autotransporto eismui. Visa iškasta medžiaga turi būti supilta taip, kad ji nekeltų pavojaus darbus atliekančiam personalui ir sąvartyno darbuotojams, neužtvertų pravažiavimų.

Kad būtų užtikrintas reikiamas žmonių saugumas ir apsauga, Rangovas savo sąskaita turi įrengti aptvarus, apšvietimą, perspėjamuosius ženklus, apsaugines tvoreles, pėsčiųjų perėjas per tranšėjas ir organizuoti apsaugos tarnybas.

Ten, kur būtina apsaugoti tranšėjų kraštus nuo įgriuvimo arba apsaugoti gretimas komunikacijas, būtina įrengti atitinkamus kasimo vietos sutvirtinimus.

Rangovas turi pasirūpinti, kad į visas kasimo vietas ar tranšėjas nepatektų vanduo, įskaitant gruntinį vandenį, paviršiaus vandens nuotėkas arba kanalizaciją ir pan., nepriklausomai nuo vandens šaltinio.

Vandenį, kuriam neleista patekti į kasimo vietas, Rangovas privalo pašalinti.

Atliekant užpylimo darbus, turi būti paimti grunto mėginiai, kad būtų nustatytas sutankintos užpiltos medžiagos tankis. Jei užpylimo tankis mažesnis, nei nurodyta specifikacijose, reikia atlikti papildomą tankinimą.

Negalima toliau pilti užpylimo medžiagos, kol nebus pasiektas reikiamas anksčiau užpiltos medžiagos tankis. Jei sutankinimo tankis vis dar nepatenkinamas, užpylimo medžiaga turi būti pašalinta per 150 mm nuo anksčiau sėkmingai išbandyto sluoksnio, ir atlikti tolimesni tankinimo darbai, kol bus gauti patenkinami išbandymų rezultatai. Tik tada galima pilti papildomą užpildo medžiagą.

Sutankinimo tankio išbandymus tranšėjose Rangovas atlieka vidutiniškai kas 50 m. Grubioms medžiagoms tankis gali būti išmatuotas plokštės išlaikymo bandymo metodu.

3.2. TRANŠĖJŲ IR DUOBIŲ KASIMAS

Prieš pradėdamas kasti tranšėjas Rangovas turi tiksliai pažymėti vamzdynų trasą ir patikrinti esamą žemės lygį visoje vamzdynų trasoje.

Tranšėjos ir duobės požeminiam vamzdynui, apžiūros šuliniams ir kameroms turi būti kasamos vietoje, tokio nuolydžio ir gilumo, kaip nurodyta brėžiniuose, įvertinant po vamzdžiu klojamo smėlio sluoksnio storį.

Tranšėjų plotis vamzdžių lygyje turi būti mažiausiai tokio pločio, kaip išorinis vamzdžių skersmuo plius 0,6 m (matavimo linijos), jei brėžiniuose nenurodyta kitaip.

Iškastos tranšėjos turi būti tokio dydžio, kad jose tilptų vamzdžiai ir jų pagrindai ir kad tranšėjas būtų galima sutvirtinti, esant reikalui, panaudojant įtvirtinimus.

Kasant tranšėjas per kelius, gatves, šaligatvius ir aikštes, jų dangos turi būti išardomos per visą tranšėjos plotį. Pakartotinam panaudojimui tinkančios medžiagos (šaligatvių plytelės, žvyras, skalda ar smėlis) turi būti tvarkingai susandėliuojamos ir vėliau panaudojamos atstatant dangas. Netinkamas panaudojimui išardomų dangų liekanas Rangovas turi išvežti kaip statybines atliekas.

Tranšėjos dugne turi būti supiltas mažiausiai 150 mm storio smėlio sluoksnis, tarnausiantis pagrindu vamzdžiams.

Jeigu, kasant tranšėją, bus sutikti silpni gruntai, pagal mechanines savybes netinkami vamzdynų pagrindams, šie gruntai turi būti iškasti smėlio pagrindą įrengiant iki tinkamo grunto.

Baigęs kasimo darbus, Rangovas apie tai praneša statybos Techniniam prižiūrėtojui ir tik jam leidus pradeda tiesti vamzdžius.

3.3. TRANŠĖJŲ IR DUOBIŲ IŠRAMSTYMAS

Pamatų duobių ir tranšėjų šlaitai rengiami atsižvelgiant į gruntų savybes bei duobės gylį.

Kasant natūralaus drėgnumo gruntą, kai gruntinis vanduo yra giliai, vertikalias tranšėjas galima kasti jų neramstant:

- smėlio ir žvyro gruntuose – iki 1,0 m gylio;
- priesmėlio ir priemolio gruntuose – iki 1,25 m gylio;
- molio gruntuose – iki 1,50 m gylio;
- ir ypač tankiuose molio gruntuose – iki 2,0 m gylio.

Gilesnės tranšėjos ramstomos arba kasamos su nuožulniais šlaitais. Kasant tranšėjas normalaus drėgnumo rišliuose gruntuose iki 3,0 m gylio, sienos ramstomos horizontaliai išdėstant lentas su tarpais, o kasant gilesnes kaip 3,0 m - ramstoma vientisa lentų siena. Vientisai ramstomos biriuose arba adidinto drėgnumo gruntuose iškastų tranšėjų sienos. Iškasų sienas,inžinerinių tinklų įrengimui, kurių gylis yra apie 3,0 m. ramstyti lentomis tik klojant vamzdynus arti "taškinių" (augančių medžių, el.atramų ir t.t.) kliūčių. Klojant vamzdynus miesto gatvėmis (išilgai gatvės) iškasų sienų ramstymui naudoti inventorinius išramstymus. Kasamų iki 5,0 m gylio tranšėjų sienos turi būti tvirtinamos inventoriniais ramstymo elementais, o gilesnių kaip 5,0 m tranšėjų sienų tvirtinimą reikia patikrinti skaičiavimais. Duobių ir tranšėjų, kurias reikia išramstyti, dugno plotis nustatomas įvertinant išramstymo konstrukcijų, betoninių, gelžbetoninių ar kitokių konstrukcijų, vamzdynų bei klojinių matmenis, izoliacijos įrengimo technologijas, pridedant abiejose pusėse ne mažiau kaip po 0,20 m.

Tranšėjų sienelių tvirtinimo būdai:

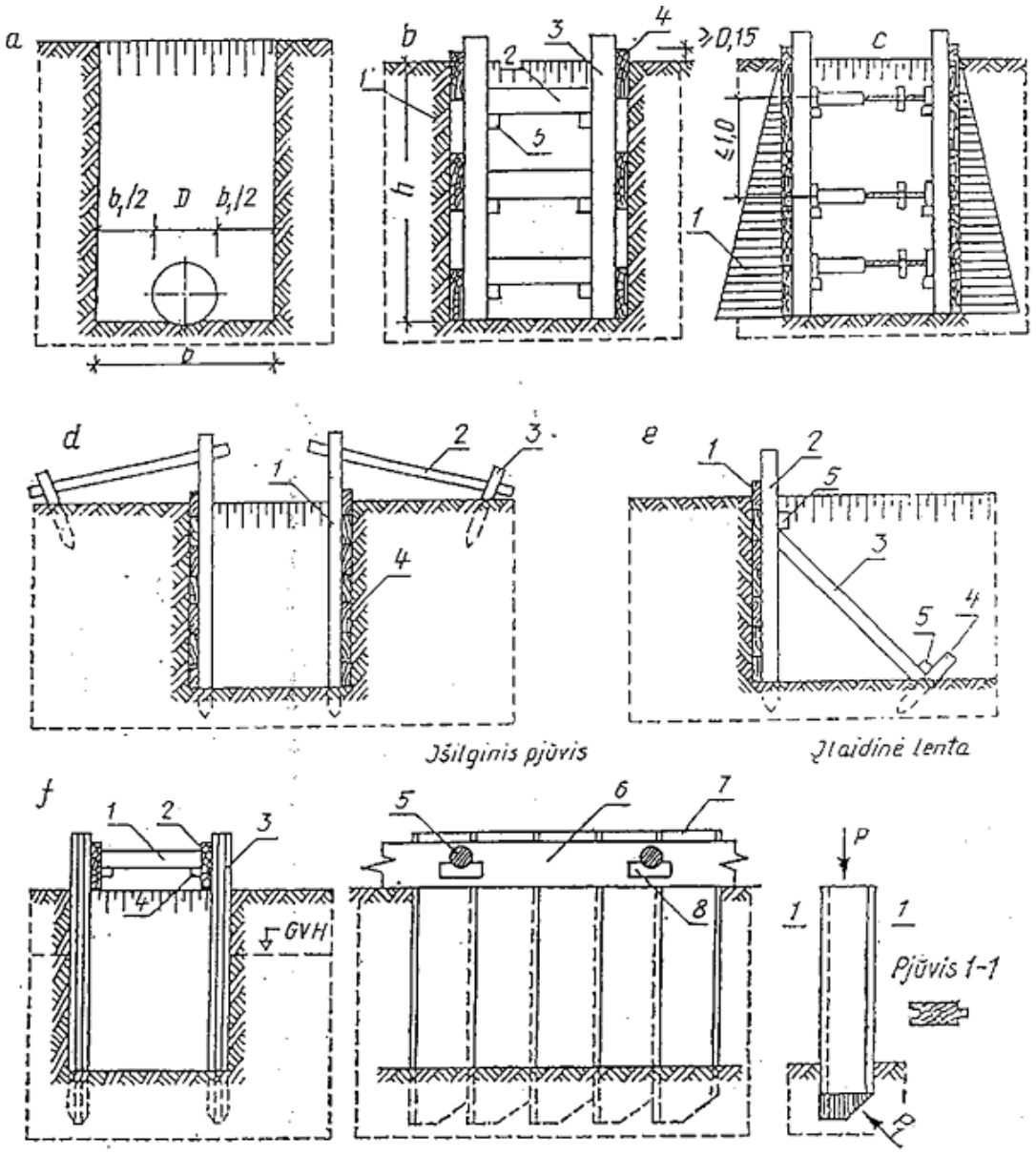

a - schema tranšėjos dugno pločiui apskaičiuoti; b – sienelių tvirtinimas, išdėstant lentas su vienos lentos tarpais: 1- gruntas, 2 - spyris, 3 - statramstis, 4 - lentos, 5 - trinkelė spyriui tvirtinti; c – sienelių tvirtinimas ištisai jas klojant lentomis: 1 – grunto slėgio diagrama, d – statramsčių tvirtinimas inkarais: 1 – statramstis, 2 – inkaras, 3 – kuolas, 4 – lentos; e – statramsčių tvirtinimas spyriais: 1 – lentos, 2 – statramstis, 3 – spyris, 4 – kuolas, 5 – trinkelė; f – tvirtinimas įlaidine sienele: 1 – spyris, 2 – lenta, 3 – įlaidinė sienelė, 5 – spyris, 6 – lenta spyriui atremti, 7 – įlaidinė sienelė, 8 – trinkelė, P – jėga, veikianti kalamą lentą, P1 – grunto pasipriešinimas lentos gramzdinimui jėgos atstojamoji.

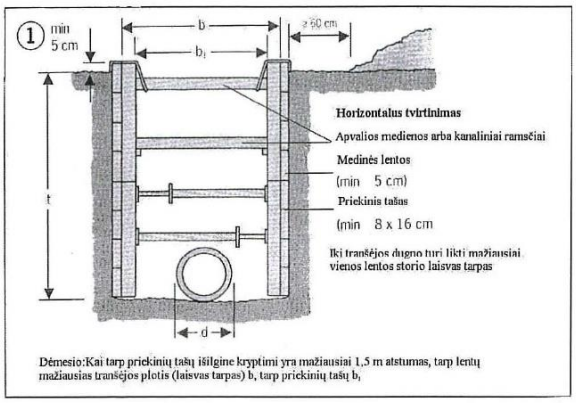
1
min 5 cm
b
b_1
≥ 60 cm
t
d
Horizontalus tvirtinimas
Apvalios medienos arba kanaliniai ramsčiai
Medinės lentos
(min 5 cm)
Priekinis tašas
(min 8 x 16 cm
Iki tranšėjos dugno turi likti mažiausiai vienos lentos storio laisvas tarpas
Dėmesio:Kai tarp priekinių tašų išilgine kryptimi yra mažiausiai 1,5 m atstumas, tarp lentų mažiausias tranšėjos plotis (laisvas tarpas) b, tarp priekinių tašų b_1

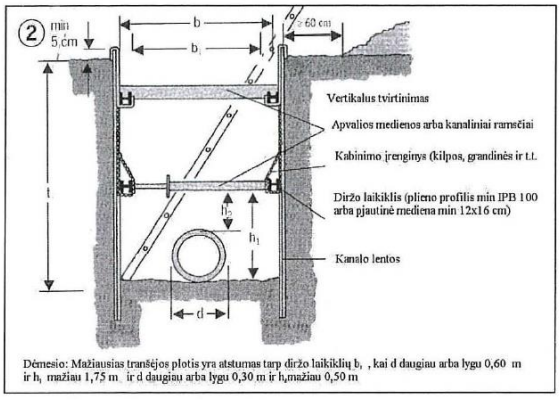
2
min 5 cm
b
b_1
≥ 60 cm
t
d
h_2
h_1
Vertikalus tvirtinimas
Apvalios medienos arba kanaliniai ramsčiai
Kabinimo įrenginys (kilpos, grandinės ir t.t.
Diržo laikiklis (plieno profilis min IPB 100 arba pjautinė mediena min 12x16 cm)
Kanalo lentos
Dėmesio: Mažiausias tranšėjos plotis yra atstumas tarp diržo laikiklių b_1 , kai d daugiau arba lygu 0,60 m ir h_1 mažiau 1,75 m ir d daugiau arba lygu 0,30 m ir $h_2$mažiau 0,50 m

Nurodymai

Horizontalus (1) arba vertikalus (2) sutvirtinimas turi būti įrengtas iš lentų ar kanalinių ramsčių.

- Prieš kasimo darbų pradžią patikrinti, ar yra pratiesti požeminiai vamzdynai.
- Tranšėjų sutvirtinimo būdą pasirinkti pagal:

- grunto rūšį,
- gruntinio vandens lygį,
- tarpsluoksninio vandens plūdimą,
- vietovės reljefą,
- komunalinių komunikacijų linijų išdėstymą.

- Nustatyti atitinkantį atliekamiems darbams tranšėjų plotį ir jo laikytis. Nuotekų vamzdynams ir kanalams taikoma 1 lentelė, visiems kitiems vamzdynams 2 lentelė.
- Tranšėjos vamzdynams turi atitikti standartus. Jei nukrypstama nuo standartų, sutvirtinimo patikimumas turi būti įrodytas skaičiavimais.
- Tarp sutvirtinimo ir grunto atsiradusias tuštumas užpildyti ir sutankinti
- Sutvirtinimas turi prigulti visu plotu prie grunto ir išsikišti virš teritorijos paviršiaus mažiausiai 5 cm. Per plyšius ir sandūras neturi byrėti gruntas.
- Tranšėjų galines sieneles reikia taip pat sutvirtinti, kad nebūtų tarpų, arba jas padaryti su nuolydžiu.
- Viršuje iš abiejų tranšėjos pusių palikti neapkrautą ne mažesnį kaip 0,60 m pločio apsauginį ruožą.
- Į gilesnes kaip 1,25 m tranšėjas galima įeiti tik tada, kai yra sumontuoti sutvirtinimai.
- Patikrinti visas sutvirtinimo dalis po:
  - stiprių liūčių,
  - žymių apkrovos pasikeitimų,
  - prasidėjusio atodrėkio,
  - ilgesnės darbo pertraukos,
  - po sprogdinimų.
- *Briaunas (sienelės) apsaugoti, kad nenuslinktų.*
- Plieniniai kanalų ramsčiai ir sūklių galvutės turi būti patikrintos.
- Medžio lentos turi būti ne mažiau kaip 5 cm storio.
- Apvalios medienos skerspjūvis turi būti ne mažesnis kaip 10 cm.
- Užkasimą vykdyti pamažu, žingsnis po žingsnio, pilnai užpildant tranšėją.

Perėjimai - priėjimai

- Per tranšėjas, platesnes kaip 0,80 m, reikalingi perėjimai. Perėjimai turi būti ne siauresni kaip 0,50 m pločio.
- Jei tranšėjos gilesnės kaip 2,00 m, perėjimai iš abiejų pusių turi turėti trijų dalių šonines apsaugas.
- Tranšėjose, gilesnėse kaip 1,25 m, įėjimui ir išėjimui naudoti laiptus arba kopėčias.

Eismo saugumas

- Jei tranšėjos iškastos viešųjų kelių eismo zonoje, turi būti užtikrintas saugus eismas. Nustatyta tvarka reikia gauti kelio savininko leidimą ir suderinti su kelių policija.

- Laikytis saugaus atstumo tarp tranšėjos kraštų ir statybos transporto priemonių, statybos mašinų, kėlimo mechanizmų ir t. t.(3).

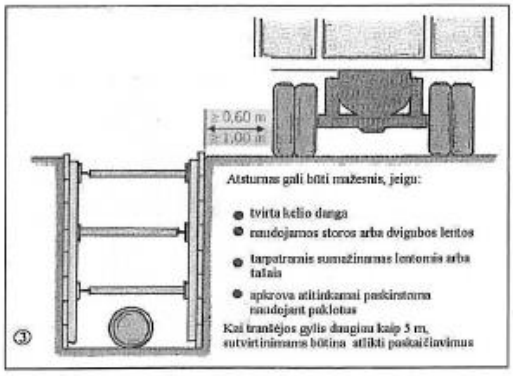

Transporto priemonių ir statybos mašinų saugus atstumas (3) iki sutvirtintų tranšėjų ar iškasų (horizontalus tvirtinimas)

Atstumas didesnis negu 0,60 m, kai • Leistinos transporto priemonės iki 44 t bendro svorio • Ekskavatoriai ir kėlimo priemonės iki 18 t bendro svorio, kurie be apkrovos važiuoja išilgai tranšėjos • Statybos mašinos darbo metu pagal jų *saugaus naudojimo taisykles* StVZO • Ekskavatoriai ir kėlimo priemonės darbo metu iki 12 t bendro svorio
Atstumas didesnis negu 1,00 m, kai • Transporto priemonės su didele ašine apkrova, sunkesnės nei išvardinta StVZO • Statybos mašinos darbo metu, kurios dėl savo ašinės apkrovos neleistinos viešajame eisme • Ekskavatoriai ir kėlimo priemonės nuo 12 iki 18 t darbo metu • Kai kelio dangos storis mažiau kaip 15 cm arba kai kelio dangos būklė neužtikrina pakankamo apkrovos paskirstymo

1 lentelė

Mažiausias tranšėjos plotis atsižvelgiant į			
Nominalų vidinį plotį		Tranšėjos gylį	
DN	Mažiausias plotis		
mm	m	m	m
≤ 225	OD + 0,40	< 1,00	Nėra nurodymų
> 225 iki ≤ 350	OD + 0,50	≥ 1,00, ≤ 1,75	0,80
> 350 iki ≤ 700	OD + 0,70	> 1,75, 4,00	0,90
> 700 iki ≤ 1200	OD + 0,85	> 4,00	1,00
> 1200	OD + 1,00		

DN nominalus skerspjūvis mm
OD Išorinis matmuo m

2 lentelė

Sutvirtintų tranšėjų su įėjimu į darbo zoną mažiausias plotis				
Vamzdyno matmuo			Tranšėjos gylis	
Linijos ar vamzdyno vamzdžio išorinis skersmuo d, m	Mažiausias tranšėjos plotis b, m		Tranšėjos gylis t, m	Mažiausias tranšėjos plotis b, m
	Standartinis tvirtinimas	Perstatomas tvirtinimas		
Iki 0,40	b = d + 0,40	b = d + 0,70	Iki 1,75	0,70
Nuo 0,40 iki 0,80	b = d + 0,70		Nuo 1,75 iki 4,00	0,80
Nuo 0,80 iki 1,40	b = d + 0,85			
Daugiau 1,40	b = d + 1,00		Daugiau 4,00	1,00

3.4. TRANŠĖJŲ UŽPYLIMAS

3.4.1. Užpylimo tvarka

Tranšėjos neužpilamos tol, kol iš jų nepašalinamos visos atliekos ir kitos trukdančios medžiagos. Tranšėjos užpilamos nedelsiant, bet ne anksčiau, nei Projekto techninės priežiūros vadovas apžiūri ir patikrina vamzdžius ir statinius.

Užpilant vamzdynus turi būti įvykdyti šie reikalavimai:

- žemės sluoksnis virš vamzdžio turi būti ne didesnis kaip 6 metrai,
- žemės sluoksnis virš vamzdžio turi būti ne mažesnis negu 1 metras, jeigu virš vamzdyno važiuoja transportas.

Sumontavus ir patikrinus vamzdžius, statinius ir pagrindą, aplink vamzdžius ir virš jų, 150 mm sluoksniais pilama pirminio užpylimo medžiaga.

Užpylimo medžiaga turi būti pilama vienu metu maždaug tokiame pačiame gylyje iš abiejų pusių vamzdžių, apžiūros šulinių, atramų, ramsčių ir sienų. Užpilama atsargiai ir ne storesniais nei 150 mm sluoksniais. Kiekvienas sluoksnis atskirai sutankinamas iki tankio, kuris turi siekti ne mažiau, nei 95 % maksimalaus tankio, gauto modifikuotu Proctor'o testu ten, kur bus tiesiami keliai ir ne mažiau, nei 90 % ten, kur viršuje eismo nėra ir ten, kur pagal Sutartį bus tiesiami nauji keliai.

Likęs užpylimas iki paviršiaus lygio turi būti pilamas ir tankinamas ne storesniais, nei 300 mm sluoksniais. Sunkių tankintuvų negalima naudoti 300 mm atstumu virš vamzdžių. Tose vietose, kur vyksta eismas, užpilama sluoksniais, ne storesniais kaip 200 mm.

Tankinama ne mažesniais kaip 10-15 m tarpais.

Būtina užtikrinti, kad vamzdžiai vienodai gultų ant pagrindo. Su vamzdžiais jokiu būdu negali liestis dideli akmenys ar kiti kieti daiktai. Pagrindas turi būti toks, kad po kiekvienu moviniu sujungimu būtų tinkamos duobės.

Tranšėjų užpylimas leidžiamas tik nustatyta tvarka pasirašius tinklų išbandymo ir kitus paslėptų darbų aktus.

Jeigu rangovas be pasirašytų paslėptų darbų aktų ir kontrolinės nuotraukos užpila vamzdžius, tuomet jis privalo savo sąskaita pilnai tranšėją atkasti ir įvykdyti aukščiau nurodytus techninius reikalavimus.

3.4.2. Užpylimo medžiaga

Iškasta ar atvežta medžiaga bendram užpylimui turi būti be šlakų, pelenų, organinių medžiagų, purvo ar kitų teršalų, ji turi būti granuliuota ir reikiamo smulkumo, kad būtų įmanomas reikiamas sutankinimas; joje negali būti akmenų ar susmulkintų uolienų, kurių didžiausias skersmuo viršytų 75 mm. Papildomo tranšėjų užpylimo medžiaga turi atitikti šiuos reikalavimus:

vientisumo koeficientas	6 min.
plastiškumo indeksas	15 max.
takumo riba	35 max.

Išardytas kelių, gatvių, šaligatvių ir panašių dangų paviršius turi būti atstatytas, išlaikant pirminę dangos konstrukciją.

Pirminiam tranšėjų užpylimui naudojamas smėlis. Smėlis turi būti geras, švarus, neužterštas, vienodo stambumo, max. dalelių dydis 20 mm. o mažesnių nei 0,02 mm dalelių - mažiau nei 10 %. Be to, smėlyje neturi būti kenksmingų ir žalingų medžiagų, jame negali būti daugiau nei 15 % molio ar dumblo pagal svorį (pavieniui ar kartu).

3.4.3. Vamzdžių pagrindas

Pagrindas vamzdžiams turi būti iš granuliuotos medžiagos ar tolygus, grūdelių dydžiui nuo 0 iki 16 mm ir tankinimo frakcijai neviršijant 0,15. Pagrindo medžiaga turi būti ne mažiau nei 150 mm žemiau vamzdžių apačios. Ypač gerai pagrindai turi būti sutankinti (arba įrengiamas papildomas konstruktyvinis pagrindas) po vamzdynais šalia perkritimo šulinių.

3.4.4. Tankinimas

Grunto sutankinimo bandymai atliekami pagal reikalavimus.

Tankinimas išreiškiamas procentais ir visada grindžiamas optimaliu sausu tankumu pagal modifikuotą Proctor'o testą. Jei Rangovo atliktas sutankinimas neatitinka šių reikalavimų, Rangovas savo sąskaita iškasa pirminę užpylimo medžiagą, išima vamzdžius ir vėl viską sumontuoja iš naujo.

3.5. VANDENS PAŠALINIMAS

Rangovas pateikia visas medžiagas ir įrangą, atlieka visus darbus, būtinus gruntinio vandens lygio ir hidrostatinio slėgio sumažinimui, paviršinio vandens, atsirandančio darbo vietoje, nukreipimui, surinkimui ir pašalinimui, gruntinio vandens pašalinimui iš tranšėjų, kad visus kasimo ir statybos darbus būtų galima vykdyti sausomis sąlygomis.

Darbų apimtis - vandens pašalinimo sistemos išbandymas, paleidimas, eksploatavimas, priežiūra, vandens pašalinimas įrangos išmontavimas ir išvežimas iš statybvietės.

Rangovas padengia visas vandens pašalinimo sistemos išlaidas. Jis taip pat apmoka visas išlaidas, susijusias su požeminio drenažo, pastatų, statinių ir komunikacijų, pažeistų vandens pašalinimo procese, atstatymu.

Prieš atliekant žemės kasimo darbus turi pradėti veikti vandens šalinimo sistema, sumažinanti vandens lygį pagal reikalavimus. Ši sistema turi būti be pertraukos eksploatuojama dvidešimt keturias valandas per parą, septynias dienas per savaitę, kol bus sumontuoti vamzdynai ir baigti užpylimo darbai.

Ir pagrindinę, ir rezervinę elektros energiją vandens šalinimo sistemai turi tiekti Rangovas, padengdamas visas montavimo, elektros energijos ir kuro išlaidas.

Rangovas turi pasirūpinti, kad į kasimo vietas nepatektų vanduo, įskaitant gruntinį vandenį, upės, ežero ar griovių vandenį, paviršines nuotekas ir pan., nepriklausomai nuo šaltinio. Taip pat neleidžiama patvenkti griovių bei teritorijos. Vandenį, kuriam neleistina patekti į kasimo vietas, pašalina Rangovas, suderinęs su Inžinieriumi ir kitomis atitinkamomis institucijomis. Rangovas privalo atkreipti ypatingą dėmesį ir imtis atitinkamų techninių saugumo priemonių, siekiant užtikrinti, kad, dirbant šalia didelių vandens telkinių (pvz. ežero), šių telkinių vandenys nepaplautų (nepraspaustų) sankasos ir neužpiltų iškasų (tranšėjų bei statybinių duobių).

Vandens pašalinimui iš iškasos gali būti naudojamas vienas iš žemiau pateiktų būdų:

- Vandens pašalinimas atviru būdu - siurbliu išsiurbiant iš surinkimo šulinių,
- Vandens pašalinimas atviru būdu - siurbliu, siurbiant tiesiogiai iš iškastos tranšėjos,
- Siurbimas iš išgręžtų filtracinių šulinių,
- Siurbimas adatinių filtrų sistemos pagalba.

Priklausomai nuo gruntinio vandens filtracijos koeficiento, vandens lygio, spūdžio, grunto durpingumo, kitų inžinerinių-geologinių ir hidrogeologinių bei statybvietės sąlygų, vandens pažeminimo būdas, siurblių

našumai, adatinių filtrų žingsnis, jų įgilinimas, vandens nuvedimo kolektoriai, iškasų apsauga nuo galimo durpių ir dribsmėlių slinkimo, ir pan. privalo būti Rangovo išspręsta statybos technologijos projekte. Reikalui esant, Rangovas savo sąskaita turi atlikti papildomus tyrinėjimus. Vandens pažeminimo būdas, parinktas ir finansuojamas Rangovo, privalo užtikrinti greta statybvietės ir iškasų esančių namų ir statinių pastovumą ir deformacijų nebuvimą!

Visos išlaidos, atsirandančios dėl šių darbų, turi būti įtrauktos į atitinkamus Rangovo kainų lentelių punktus.

4. VAMZDYNO TECHNINĖ SPECIFIKACIJA

4.1. BENDROJI DALIS

4.1.1. Darbų apimtis

Šioje dalyje aprašyti reikalavimai taikomi vandentiekio ir nuotekų tinklų darbo projektui, gamybai ir montavimui pagal projektinius duomenis, šulinių ir kamerų įrengimui bei vamzdynų išbandymui ir vandentiekio vamzdynų dezinfekcijai.

Rangovas pasirūpina visomis medžiagomis, t. y. vamzdynais, armatūra, darbo jėga ir visu tuo, kas reikalinga šiems darbams atlikti.

Rangovas, įvertindamas esamą situaciją ir suderinęs su Statytoju gali keisti tinklų išilginius profilius, nustatytas šulinių įrengimo vietas.

4.1.2. Kokybės užtikrinimas

Visi vamzdžiai, fasoninės dalys, sandarinimo žiedai ir kitos medžiagos vamzdynams, įtrauktos į šias specifikacijas, turi būti išbandytos pagal taikomus standartus.

4.1.3. Pateikiami dokumentai

Visos medžiagos ir gaminiai turinti būti pristatomi į statybvietę tik su visa privaloma technine ir atitikties dokumentacija.

Kiekvienas pateikiamas dokumentas turi būti pilnai sukomplektuotas. Jame turi būti visa čia nurodyta informacija ir duomenys bei papildoma informacija, reikalinga įvertinti siūlomos medžiagos ar gaminio atitikimą techninių specifikacijų reikalavimams.

Pateikiami šie duomenys, tačiau jais neapsiribojama:

1) katalogo duomenys, sudaryti iš specifikacijų, iliustracijų ir grafikų, nurodančių įvairiems komponentams ir priedams naudojamas medžiagas. Iliustracijos turi būti pakankamai smulkios, kad jas būtų galima panaudoti kaip instrukciją vamzdžiams montuoti ir ardyti;
2) pilni fasoninių dalių ir kt. montavimo brėžiniai su aiškiai nurodytais matmenimis;
3) įrangai reikalingų tepalų sąrašas, nurodant ne mažiau kaip keturis tolygius ir suderinamus natūralius ir/ar sintetinius tepalus, pagamintus įvairių gamintojų. Sąraše nurodomas apytikris tepalo kiekis, reikalingas vieneriems eksploatacijos metams;
4) atsarginių dalių ir specialių įrankių sąrašas;
5) visų komponentų svoris;
6) lentelės su vamzdžių ir fasoninių dalių duomenimis: paskirtis, vamzdžio dydis, darbinis slėgis, sienelių storis;
7) gamintojo nurodymai dėl vamzdžių, fasoninių dalių ir priedų transportavimo, iškrovimo, sandėliavimo ir montavimo.

Gamyklinių bandymų rezultatų, atitinkančių gamybos standartus, kopijos pateikiamos pagal tiekimo sutarties nuostatas.

4.2. MEDŽIAGOS

4.2.1. Bendroji dalis

Ant visų vamzdžių, fasoninių dalių, movų ir pan. turi būti nurodytas gamintojo pavadinimas ar firmos ženklas, skersmuo, slėgis, klasė, pagaminimo data, alkūnių kampas ir pan. bei papildoma informacija, reikalaujama pagal nustatytus gamybos standartus.

Visi varžtai, veržlės, poveržlės turi atitikti čia pateiktus reikalavimus.

Priimtini šie vamzdžiai pagal žemiau pateiktus standartus:

1) Polietileniniai vandentiekio vamzdžiai (PE100 RC): LST EN 12201-2, PAS 1075 2 Tipas arba lygiaverčiai.

4.2.2. Vamzdžiai ir jų jungės

4.2.2.1. Kaliojo ketaus jungės

Visos projekte naudojamos medžiagos (kalaus ketaus vamzdžiai, jungės, flanšai ir pan.) turi atitikti šiuos standartus ir reikalavimus:

- Vamzdžiai ir jungės, skirti geriamo vandens vamzdynui turi būti K9 klasės; Vandentiekio vamzdžiai turi atitikti ISO 2531 ir LST EN 545:2010/AC:2007 reikalavimus, o nuotekų vamzdžiai - ISO 7186 ir LST 598:2000 reikalavimus.
- Flanšai turi atitikti LST EN 1092-2:2000 arba ekvivalentišką standartą, esant 16 barų nominaliajam slėgiui.
- Siūlės turi atitikti ISO 10804, ISO 4633 ir LST EN 681-1+A1:2001/A2:2003 arba ekvivalentiškų standartų reikalavimus.
- Dangos ir pamušalai turi atitikti ISO 4179, ISO 8179, LST EN 545:2010/AC:2007, LST EN 598:2000 arba ekvivalentiškų standartų reikalavimus.
- Kalaus ketaus vandentiekio vamzdžiai iš vidaus turi būti padengti aukštakrosnių cemento skiediniu (dengiama išcentriniu būdu). Šiurkštumo koeficientas K=0,1. Danga turi atitikti ISO 4179 ir LST EN 545:2010/AC:2007 standartų reikalavimus.
- Iš išorės vandentiekio vamzdžiai turi būti padengti cinko ir aliuminio danga ir mėlyna epoksidine danga. Danga turi atitikti LST EN 545:2010/AC:2007 standarto reikalavimus.
- Kalaus ketaus vandentiekio jungės iš vidaus ir iš išorės turi būti padengti epoksidine danga ≥70 mikronų (padengta kataforezės būdu). Danga turi atitikti LST EN 545:2010/AC:2007 standarto reikalavimus.
- Tempimui atsparios inkaruojamosios įmovinės jungtys turi išlaikyti ne mažesnę kaip 3 laipsnių deformaciją vienai jungčiai (priklausomai nuo gamintojo rekomendacijų ir vamzdžio diametro) ir išlikti nepralaidžios vandeniui iki maksimalaus hidrostatinio testo slėgio, koks bus pasiektas statinyje, kuriam šie vamzdžiai yra skirti.
- Siūlės, skirtos ašinių jėgų perdavimui, turi išlaikyti, neatsirandant jokiam judesiui, tokio stiprumo ašines jėgas, kokios susidaro esant maksimaliam bandomajam slėgiui.
- Kalaus ketaus jungių charakteristikos turi būti tokios pat kaip vamzdžių. Varžtai, veržlės, praplovimo aparatai ir tarpikliai turi būti įskaičiuoti į vamzdžių kainą.
- Siūlomi du vamzdžių sujungimo tipai: movinis inkaruojamasis ir flanšinis. Movinės jungtys tempimui atsparios. Jungčių tarpinės iš NBR medžiagos. Sujungimo konstrukcija turi būti tokia kad didėjant slėgiui didėja ir kontaktinis slėgis tarp sandariklio ir metalo, taip garantuojamas sandarumas. Tarpikliai turi atitikti LST EN 681 arba kitų analogiškų standartų reikalavimus.
- Visi kalaus ketaus vamzdžiai ir jungės, kurie bus naudojami šaltam geriamam vandeniui, turi būti sertifikuoti pagal Lietuvos higienos standartus.

4.2.2.2. PE100 RC vamzdžiai ir fasoninės dalys

PE100-RC slėgio vamzdžiai turi atitikti LST EN 12201-2 standarto ir PAS 1075 specifikacijų 2 tipo reikalavimus, kuris užtikrina minimalius padidinto atsparumo vamzdžių reikalavimus.

PE100-RC vamzdžiai su apsauginiu polipropileno (PP) sluoksniu naudojami renovuojant vandentiekio, slėginės arba savitakinės kanalizacijos tinklus laisvo įvėrimo būdu nesuardant senų vamzdžių, senąjį vamzdį suardant arba tiesiogiai įveriant į gruntą.

Jei nenurodyta kitaip, vamzdžiai ir armatūra turi būti tinkami minimaliam PN10 darbiniam slėgiui.

PP apsauginis sluoksnis PE100-RC vamzdį turi dengti iki pat galo ir suvirinant sandūriniu būdu PE100-RC ir PP sluoksniai turi būti suvirinti tarpusavyje, nes kitu atveju neužtikrinamas PP apsauginio sluoksnio vientisumas.

Vamzdžiai ir fasoninės dalys jungiami sandūriniu suvirinimu, kompresiniais fitingais, elektrinio lydomojo jungimo būdu ar mechaninėmis jungtimis. Jungiant suvirinimu ir elektriniu sulydymu, būtina tiksliai laikytis gamintojo nurodymų.

Su plieniniais vamzdžiais ir fasoninėmis dalimis sujungiama įsriegtais adapteriais ar flanšais.

PE100-RC vamzdžio fizinės ir mechaninės savybės:

Žaliava:	Polietilenas (PE100-RC atspari įtrūkiams)
Vamzdžių sujungimo būdai:	Kontaktinis suvirinimas, elektromovinis tempimui atspariomis jungtimis.
Standartai:	LST EN 12201-2, PAS 1075 2 Tipas
Gyvavimo laikas, metai:	≥100 (prie 10 bar, +20 C°)

Pasukti iki 15° kampu galima ir be papildomų fasoninių detalių išnaudojant vamzdžių medžiagos tamprumą.

Šiame projekte turi būti naudojami ne prastesnių arba analogiškų parametrų gaminiai nei nurodyti techninėse specifikacijose.

4.2.3. Vamzdžių jungimas, tarpinės, atramos

Polietileno (PE) vandentiekio vamzdžių tempimui atsparių adapterių techniniai reikalavimai: turi atitikti standartą LST EN 12842:2012 arba lygiavertį.

Polietileno (PE) vandentiekio vamzdžių mechaninių jungiamųjų dalių techniniai reikalavimai: jungtys turi būti tinkamos PE vamzdžiams atitinkantiems LST EN 12201 standartą arba lygiavertį.

Polietileno (PE) vandentiekio vamzdžių movinio suvirinimo jungiamųjų dalių techniniai reikalavimai: turi atitikti LST EN 12201-3:2011+A1:2013 arba lygiavertį.

Ketinių flanšinių fasoninių dalių vandentiekio tinklams techniniai reikalavimai: LST EN 545 arba lygiavertis.

Flanšiniams vamzdžių sujungimams tarpinės turi būti su angomis varžtams viduje.

Sujungimams skirti tepalai neturi turėti neigiamo poveikio jungiamiesiems žiedams ir vamzdžiams ar reaguoti su vamzdynu gabenamu skysčiu. Vandentiekio vamzdžiams skirti tepalai neturi turėti poveikio vandens spalvai ir skoniui, žmonių sveikatai ir nesudaryti sąlygų bakterijoms augti. Tepalai turi būti rekomenduoti vamzdžių gamintojo.

Betoninės atramos būtinos vamzdynų vertikaliuose ir horizontaliuose posūkiuose, išskyrus žemiau išvardintus atvejus:

- jei trasa – polietileniniai vamzdynai;
- jei vertikalus posūkis suvirinamiems vamzdžiams neviršija 30 laipsnių kampo;
- jei vertikalus posūkis moviniams vamzdžiams neviršija 10 laipsnių kampo;
- jei horizontalus posūkis neviršija 6 laipsnių kampo.

Gelžbetoniniuose šuliniuose ar kamerose po armatūra numatomos betoninės atramos.

4.2.4. Sklendės ir vožtuvai

4.2.4.1. Bendrieji reikalavimai

Visos sklendės ir vožtuvai turi būti skirti minimaliam darbiniam slėgiui PN10, visi flanšai - PN10 slėgiui pagal DIN 2501, LST EN 1092-2:2000 standartus ar analogiški.

Jei nenurodyta kitaip, visos sklendės turi būti atidaromos sukant prieš laikrodžio rodyklę. Rankinis valdymas naudotinas sklendėms iki 300 mm skersmens; virš 300 mm skersmens reikia naudoti valdymo pavaras. Maksimali jėga, reikalinga rankenėlės pasukimui, esant didžiausiam slėgio aukščių skirtumui, neturi viršyti 200 Nm. Jei nenurodyta kitaip, visose rankenėlėse turi būti išlieti užrašai anglų kalba „Atidaryta" ir „Uždaryta", su rodyklėmis, žyminčiomis sukimo kryptį. Rankenėlės turi būti lietos, su pakabinamomis spynomis ar grandinėmis, kad neleistinas panaudojimas būtų neįmanomas.

Visi vožtuvai ir sklendės turi būti atsparūs korozijai (vyraujančiomis sąlygomis). Jei kuri nors detalė pagaminta iš korozijai neatsparios medžiagos, ji privalo būti padengta patikima antikorozine danga.

Prieš pristatant į statybvietę, visi darbiniai paviršiai turi būti švariai nuvalyti, o jei jie metaliniai - turi būti padengti tepalu. įpakavimas turi užtikrinti visišką apsaugą gabenant ir sandėliuojant. Sklendžių ir vožtuvų angos iki pat jų montavimo turi būti užsandarintos.

Bandymai gali būti atliekami Užsakovui nedalyvaujant, nebent tai nurodytų ar reikalautų Inžinierius ar eksploatuojanti organizacija. Inžinieriui turi būti pateikti gamyklinių bandymų pažymėjimai.

4.2.4.2. Sklendės

Naudojamos ilgos rankinio valdymo flanšinės sklendės vandentiekio tinklams. Vandentiekiui naudojamos sklendės turi atitikti DIN 3352 standartą, jei sutartyje nėra nurodyta kitaip. Slėgio parametras turi būti PN10, jei sutartyje nėra nurodyta kitaip. Korpusas – kalus ketus su epoksidine danga, velenas – nerūdijantis plienas, pleištas vulkanizuotas EPDM. Sklendės jungiamos flanšais, pragręžtais pagal DIN 2501 – PN10. Sklendės, naudojamos geriamajame vandentiekyje, turi atitikti geriamojo vandens reikalavimus. Gaminiai turi turėti kokybės kontrolės tarptautinį sertifikatą.

Kalaus ketaus flanšinės sklendės turi būti su rutuliniais guoliais, siekiant sumažinti sukimo momentą ir palengvinti sklendės atidarymą bei uždarymą.

Visos sklendės ir vožtuvai turi būti skirti darbiniam slėgiui PN10, visi flanšai – PN10 slėgiui pagal DIN 2501, LST EN 1092-2:2000 standartus ar analogiški.

Jei nenurodyta kitaip, visos sklendės turi būti valdomos rankiniu būdu. Maksimali jėga, reikalinga rankenėlės pasukimui, esant didžiausiam slėgio aukščių skirtumui, neturi viršyti 200 Nm. Jei nenurodyta kitaip, visose rankenėlėse turi būti išlieti užrašai anglų kalba „Atidaryta“ ir „Uždaryta“, su rodyklėmis, žyminčiomis sukimo kryptį. Rankenėlės turi būti lietos, su pakabinamomis spynomis ar grandinėmis, kad neleistinas panaudojimas būtų neįmanomas.

Visi vožtuvai ir sklendės turi būti atsparūs korozijai (vyraujančiomis sąlygomis). Jei kuri nors detalė pagaminta iš korozijai neatsparios medžiagos, ji privalo būti padengta patikima antikorozine danga.

Prieš pristatant į statybvietę, visi darbiniai paviršiai turi būti švariai nuvalyti, o jei jie metaliniai – turi būti padengti tepalu. Įpakavimas turi užtikrinti visišką apsaugą gabenant ir sandėliuojant. Sklendžių ir vožtuvų angos iki pat jų montavimo turi būti užsandarintos.

Bandymai gali būti atliekami Užsakovui nedalyvaujant, nebent tai nurodytų ar reikalautų Inžinierius ar eksploatuojanti organizacija. Inžinieriui turi būti pateikti gamyklinių bandymų pažymėjimai.

4.2.5. Įvairios fasoninės dalys ir priedai

4.2.5.1. Šulinių dangčiai ir landos

Šuliniai turi būti įrengiami su ketiniais dangčiais atitinkančiais LST EN 124 reikalavimus. Šuliniuose, kurie statomi važiuojamoje dalyje montuojami „sunkaus" , tipo, su užraktu ketiniai dangčiai (40t apkrova). Žalioje zonoje šulinių liukų apkrova (25t). Šulinių dangčiai turi būti tiekiami su ketiniais rėmais. Dangčiuose turi būti atitinkami logotipai. Šuliniai turi prisiderinti prie grunto pokyčių esant temperatūros svyravimams.

Liukų dangčiai turi būti glaudžiai prigludę prie korpuso žiedinio paviršiaus. Dangtis į korpusą turi tilpti laisvai. Dangčio krašto nesutapimas su korpuso kraštu ±2,5 mm.

Liukų paviršius turi būti nuvalytas nuo prielajų, išlajų. Liukų paviršiuje negali būti didesnių kaip 10 mm skersmens ir 3 mm gylio tuštumų, užimančių daugiau 5 % liuko paviršiaus. Įtrūkimai liukuose neleistini. Liukų dangčiuose turi būti viena skyle Ø15 mm, skirta užsidujinimo bandiniams paimti.

Liukai turi būti tiekiami sukomplektuoti. Į komplektą įeina:
- dangtis – 1 vnt;
- korpusas – 1 vnt.

Liukų ženklinimas ir išorinis vaizdas tikrinami vizualiai.

4.2.5.2. Prailginti sūkliai ir apsauginiai gaubtai, kapos

Grunte įrengiamos sklendės turi turėti prailgintus teleskopinius sūklius su apsauginiais teleskopiniais gaubtais. Prailgintieji sūkliai turi būti iš galvanizuoto plieno, apsauginiai dėklai iš PE.

Kapos turi atitikti BS 5834 ar ekvivalentiškus reikalavimus. Važiuojamojoje dalyje apkrovos klasė D400.

Rangovas turi visiems šuliniams patiekti ir įrengti standartinius šulinių žymeklius.

4.2.5.3. Šulinių žymėjimas

Rangovas turi visiems šuliniams patiekti ir įrengti standartinio tipo šulinių žymeklius - informacines lenteles. Lentelės tvirtinamos ant standartinių stulpelių (arba šalia esančių pastatų sienų, tuo atveju Rangovui prisiimant savo atsakomybei visas galimas savininkų pretenzijas).

Požeminių komunikacijų ženklai statomi vandentiekio, buitinio ir lietaus nuotakynų tinklams ir įrenginiams pažymėti. Ženklai tvirtinami nuo 1,5 iki 2,2 m aukštyje.

Tais atvejais, kai nėra pastatų ir atramų, jie montuojami ant g/betoninių arba metalinių stulpelių. Šiuo atveju ženklai statomi 0,75 m aukštyje.

Ženklai yra kvadratinių plokštelių formos, 120×120 mm dydžio, suapvalintais kampais. Plokštelių kampuose padarytos skylutės ženklui pritvirtinti.

Ženkle turi būti pavaizduota: kairiajame viršutiniame kampe - požeminėje komunikacijoje sumontuotos armatūros ženklas; dešiniajame viršutiniame kampe - armatūros, vamzdyno skersmuo; viduryje - krypties rodyklė, po rodykle nurodomas nuotolis nuo įrenginio iki ženklo.

4.2.5.4. Veržlės, sraigtai, poveržlės ir varžtai

Vamzdžių ir fasoninių dalių varžtiniai sujungimai turi atitikti LST EN 1515-1:2000, LST EN 1515-2:2002, LST EN 1092-1:2002 arba LST EN 1092-2:2000 reikalavimus, išskyrus tai, kad varžtai kaliojo ketaus vamzdžiams ir fasoninėms dalims turi būti gaminami iš metalo pagal LST EN 1563:2001/A1:2004 markei 500/7 ar ekvivalentinio reikalavimus.

Anglinio plieno varžtai, poveržlės ir veržlės turi būti karštai galvanizuoti.

Nerūdijančio plieno varžtai, sraigtai, poveržlės ir veržlės turi būti pagaminti iš 316S31 markės plieno pagal LST EN 10130:1991+A1:2000 ar ekvivalentinio reikalavimus.

4.2.5.5. Priešgaisriniai hidrantai

Priešgaisriniai hidrantai turi atitikti Lietuvoje galiojančių ir vietinių institucijų nustatytus reikalavimus. Projektuojami antžeminiai (atitinkantys LST EN 14384) lūžtančio tipo priešgaisriniai hidrantai. Hidrantai turi būti atsparūs korozijai bei tikti geriamajam vandeniui (LST EN 1074-6:2009). Rengdamas darbo projektą rangovas privalo suderinti hidrantų tipą, ilgį ir pastatymą su vietine priešgaisrine gelbėjimo tarnyba ir atsisakyti už jų išbandymą bei pridavimą šiai organizacijai.

a) Hidrantai turi būti tinkami geriamojo vandens sistemai;
b) Gaisrų gesinimui naudojami požeminiai ir antžeminiai hidrantai. Visi hidrantai privalo atitikti LST EN 1074-6 standartą. Požeminiai hidrantai pagal LST EN 14339 ir antžeminiai pagal LST EN 14384;
c) Pajungimas prie vandentiekio tinklų flanšinis, DN100;
d) Darbinis slėgis 16 bar.;
e) Hidranto konstrukcija turi užtikrinti mechaninį vandens išleidimą iš hidranto po hidranto uždarymo;
f) Požeminio hidranto viršuje turi būti išorinis 6 colių sriegis skirtas stovui pagal GOST 7499 su gumine tarpine, sandariam pritvirtinimui;
g) Pajungimo sriegis turi būti su lengvai nuimamu, pritvirtintu prie hidranto dangteliu, kad būtų galima lengvai po hidranto panaudojimo uždengti;
h) Korpusas pagamintas iš ketaus su rutuliniu grafitu pagal LST EN 1563, iš vidaus ir išorės padengto milteline epoksidine danga (pagal LST EN 14901 ir GSK reikalavimus) arba emaliuotas pagal LST EN ISO 11177;
i) Uždarymo elementas pagamintas iš ketaus su rutuliniu grafitu pagal LST EN 1563 ir pilnai vulkanizuotas EPDM arba PUR, arba NBR guma;
j) Velenas pagamintas iš nerūdijančio plieno;
k) Visos kitos dalys pagamintos iš korozijai atsparių medžiagų;
l) Hidranto stovas pagamintas iš karštai cinkuoto plieninio vamzdžio, iš vidaus ir išorės padengtas PU plastiko sluoksniu arba nerūdijančio plieno, arba iš ketaus su rutuliniu grafitu pagal LST EN 1563, iš vidaus ir išorės padengto milteline epoksidine danga (pagal LST EN 14901 ir GSK reikalavimus) arba emaliuotas pagal LST EN ISO 11177;
m) Hidranto konstrukcija turi užtikrinti hidranto vidinių dalių (sklendės ir drenažo) aptarnavimą be specialių įrankių iš viršaus jo nenumontuojant nuo vandentiekio tinklo;
n) Antžeminio hidranto viršutinė dalis pagaminta iš nerūdijančio plieno ir ketaus arba tik iš ketaus. Ketus su rutuliniu grafitu pagal LST EN 1563, iš vidaus ir išorės padengto milteline epoksidine danga (pagal LST EN 14901 ir GSK reikalavimus) arba emaliuotas pagal LST EN ISO 11177;
o) Antžeminis hidrantas turi turėti dvi STORZ B dydžio (užraktas 89 mm) jungtis gaisrų gesinimo žarnoms pajungti.
p) Antžeminio hidranto viršutinės dalies korpusas padengtas milteline poliesterio (PU) danga, atsparia UV spinduliams;
q) Antžeminio hidranto viršutinės dalies korpuso (ketinės dalys) spalva raudona, pagal RAL 3000.
r) Naudojant antžeminių hidrantų apsaugas, jos turi būti rakinamos vienu raktu, tinkančiu ir hidranto vandens atidarymui. Apsauga turi patogiai atsidaryti ir uždarius turi užsirakinti, be papildomų įrankių naudojimo;
s) Hidrantams turi būti suteikiama ne mažesnė kaip 10 metų gamintojo garantija.

Gaisrinių hidrantų išdėstymas turi atitikti normatyvinių dokumentų STR 1.04.04:2017 „Statinio projektavimas, projekto ekspertizė“ ir „Lauko gaisrinio vandentiekio tinklų ir statinių projektavimo ir įrengimo taisyklės“ reikalavimus.

4.3. MONTAVIMAS

4.3.1. Bendroji dalis

Šioje specifikacijoje nurodomi bendrieji reikalavimai, taikomi vamzdyno ir papildomos įrangos projektavimui, gamybai ir montavimui.

Prieš pradedant montavimą turi būti imtasi visų vamzdžių apsaugos priemonių. Visi vamzdžiai turi būti patikrinti, ar jie nepažeisti ir švarūs. Visas vamzdynas turi būti priimtas Inžinieriaus. Negalima naudoti surūdijusių ir deformuotų vamzdžių, neatitinkančių standartinių nuokrypių. Visos medžiagos, kuriose randama defektų, privalo būti pažymėtos ir pašalintos iš statybvietės. Vamzdžius, fasoninės dalis ir kitus priedus būtina laikyti, sandėliuoti pagal gamintojo nurodymus.

Visi paslėpti ir nupjauti galai turi būti apdoroti taip, kad juos jungiant nesumažėtų vidinis skerspjūvis. Rangovo pareiga imtis specialių apsaugos priemonių, kad saugant ir montuojant vamzdžius pro atvirus galus į vidų nepatektų purvas ir šiukšlės. Tuo tikslu turi būti naudojami įsukami metaliniai gaubteliai ar kaiščiai arba plastmasiniai gaubteliai. Laikoma, kad medis, skudurai ar popierius neužtikrina patikimos apsaugos ir jus naudoti draudžiama. Jei, pradėjus eksploatuoti vamzdynus, jie užsikiša dėl šių taisyklių nesilaikymo, Rangovas privalo ištaisyti padėtį savo lėšomis.

Vamzdžių montavimui naudojami įrankiai ir prietaisai turi atitikti gamintojų nurodymus. Jei po paklojimo būtų rasti vamzdžiai su defektais, privalu juos pašalinti Rangovo sąskaita ir jų vietoje pakloti naujus tinkamus vamzdžius.

Vamzdynai klojami tranšėjoje ant įrengto pagal projektinius nuolydžius dugno. Tranšėjos turi būti sausos ir, jei tranšėjos būklė netinkama, vamzdynai nemontuojami. Klojant vamzdžius, per juos jokiu būdu negalima leisti bėgti vandeniui.

Vamzdžiai į tranšėją turi būti nuleidžiami nepažeidžiant vamzdžio ir pačios tranšėjos, neleidžiant į paruoštą vietą ar į patį vamzdį patekti žemėms. Vamzdžių jokiu būdu negalima vilkti žeme, versti ar mesti į tranšėją. Mažesnio skersmens vamzdžius galima į tranšėją sudėti rankomis. Didesnio skersmens vamzdžiams gali būti naudojami lynai ar specialios kėlimo sijos.

Sklendžių kamerose vamzdžiai privalo būti montuojami taip, kad užtikrintų maksimalų priėjimą - turi būti palikta pakankamai erdvės aptarnavimui. Nemechaninius jungimus būtina įtvirtinti. Kompensuojant išsiplėtimą ir susitraukimą vamzdyne, turi būti sumontuoti lankstūs sujungimai. Visus perėjimus į mažesnį skersmenį reikia atlikti naudojant atskirą armatūrą arba gamyklinius ruošinius. Vamzdžių prijungimai prie įrangos ir sklendžių turi būti lengvai išmontuojami ir nuimami. Vamzdynams turi būti numatytos atramos ir suderintos su techninės priežiūros vadovu prieš pradedant montavimo darbus. Visi vamzdynų prijungimai prie armatūros turi būti flanšiniai. Slėginės linijos posūkiuose atramos turi būti betoninės.

Prieš užpilant vamzdynus, būtina patikrinti sujungimų tiesumą ir suleidimą Vamzdžiai atkarpoje tarp šulinių turi būti pakloti tiesia linija ir vienodu nuolydžiu. Sienų ar šulinių kirtimo vietose plastmasiniams vamzdžiams turi būti įmontuoti protarpiniai.

Paklojus vamzdžius, iš kiekvieno vamzdžio vidaus turi būti išvalomas purvas ir nereikalingos medžiagos. Jei dėl mažo skersmens valyti paklotus vamzdžius sunku, pasirūpinama tinkama plaušine šluota, kuria pratraukiama pro kiekvieną sujungimą vos tik jį sumontavus.

Jei vamzdžių klojimas sustabdomas, atvirieji vamzdžių ir fasoninių dalių galai turi būti patikimai uždaryti, kad įjuos nepatektų vanduo, žemės ir kitos medžiagos. Vamzdžius reikia atitinkamai įtvirtinti, kad nebūtų pažeisti (neišjudėtų) tranšėjos užpylimo metu. Jei į vamzdį patenka vanduo ar kitos medžiagos arba jei vamzdis išjudinamas iš savo vietos, Rangovas turi jį išvalyti ir vėl pakloti į vietą savo sąskaita.

Flanšų sujungimus privaloma vykdyti pagal LST EN 1092-1:2002, LST EN 1092-2:2000, LST EN 1092-3:2004 ar LST EN 1092-4:2003 standartus ar ekvivalentinius. Tarpinės turi būti pagamintos iš armuotos nitrilinės 3 mm storio gumos.

Vamzdynų montavimo metu turi būti vengiama srieginių sujungimų - jie gali būti naudojami tik tada, kai sąlyginis vamzdyno skersmuo yra mažesnis nei $D_{są}$i 65. Kad sujungimai būtų lengviau išardomi, reikia naudoti movas su kūginiais sriegiais.

Pagal šį projektą Rangovas turi pateikti ir sumontuoti visas veržles, varžtus, poveržles, flanšus, tarpines, flanšinius adapterius, drenažo sklendes, specialius jungiamuosius elementus, atramines pakabas, kabes ar apkabas

bei laikinąsias vamzdyno atramas kartu su visomis sujungimui reikalingomis medžiagomis. Laikoma, kad visas šias papildomas medžiagas Rangovas įvertino konkursiniame pasiūlyme.

Brėžiniuose nurodyti visi pagrindinių vamzdynų skersmenys, šių skersmenų mažinimas negalimas.

4.3.2. Vamzdžių sujungimas ir pjovimas

Visos jungtys privalo būti atliekamos pagal gamintojo rekomendacijas ir pagal atitinkamų standartų reikalavimus.

Vamzdžiai turi būti pjaunamas švariai ir lygiai, nesuskaldant ir nesuaižant vamzdžio sienelės, minimaliai pažeidžiant apsauginę dangą ir aptaisą. Prireikus, vamzdis nupjaunamas taip, kad nupjautas galas atitiktų naudojamą jungtį, užtaisoma danga ir aptaisas, nupjauti galai užsandarinami.

4.3.3. Polietileninių PE vamzdžių montavimas

PE vamzdžiai jungiami sandūros sulydymu, elektromovų sulydymu ar naudojant mechaninius sujungimus.

Jungiant sandūros sulydymu ir elektromovų sulydymu, būtina tiksliai laikytis gamintojo nurodymų ir gamintojo techninių rekomendacijų. Virinant didelio skersmens sandūrinius sujungimus, būtina naudotis tik vamzdžio gamintojo pateikta įranga ir specifikacijomis. Naudojama sulydimo technika turi garantuoti, kad vamzdžiams būdingas lankstumas išliktų visame vamzdyne.

Jungiant sandūros sulydymu vamzdžių galai įdedami ir sujungiami specialioje sandūrų sulydymo mašinoje. Išlyginus ir užfiksavus, vamzdžių galai turi būti glotniai ir lygiagrečiai sulyginami elektriniu vamzdžių lygintuvu. Po to jie įkaitinami teflonu padengta kaitinimo plokšte, kurios temperatūra reguliuojama termostato. Kaitinimo plokštė dedama tarp vamzdžių galų, kuriuos reikia sujungti. Kai vamzdžių galai pakankamai išsilydo, plokštė išimama, o vamzdžių galai prispaudžiami vienas prie kito ir laikomi, kol atauš. Sandūrą sulydžius vamzdžio vidiniame ir išoriniame paviršiuje lieka siūlė. Ji pašalinama specialiais įrengimais.

Jungiant elektromovų sulydymu naudojama metalinė spiralės pavidalo viela, įtaisyta sulydymo movos vidinėje pusėje. Kai elektros srovė teka spirale, ji veikia kaip kaitinimo elementas, kuri lydo polietileną Reikia pasirūpinti, kad lydant jungtis nejudėtų, būtų tvirtai laikomi vietoje. Prieš sulydant lydoma vieta turi būti švariai nuvalyta, neoksiduota.

Naudojant mechaninius sujungimus neleistina naudoti jungiamąsias detales, pagamintas "namų sąlygomis" arba skirtas kitokiam naudojimui (kitų medžiagų sujungimui arba darbui kitomis sąlygomis).

4.3.4. Slėginių vamzdžių atramos

Didelio spindulio nukreipimas gali būti gaunamas kreipiant jungčių vietose. Tačiau tam tikslui daromas kreipimas jungčių vietose turi būti ne didesnis nei 50 % maksimalaus nuokrypio, kurį atitinkamam jungties tipui nurodo vamzdžių gamintojas. Ten, kur reikalingo krypties pakeitimo kreipiant per jungtį pasiekti neįmanoma, turi būti naudojamos surenkamos alkūnės.

Ties visais posūkiais, (nukreipimo kampas 11,25° arba daugiau), trišakiais, sklendėmis turi būti įrengtos atramos. Darbo projekto rengėjas pateikia atramų projektus, atitinkančius grunto sąlygas. Betoninės atramos įrengiamos nuo nesujudinto grunto iki fasoninės dalies, kuriai paremti skirta atrama. Betono klasė vamzdžių atramoms C8/10. Liejant atramas negalima uždengti jokių movų ar jungčių ir, jei būtina, vamzdis su sujungiamosiomis vamzdyno dalimis turi būti tvirtai užfiksuotas prie atramos, tam panaudojant tinkamą prie atramos tvirtinamą nerūdijančio plieno juostą Tarp vamzdžio fasoninės dalies ir betono dedama bituminė nominalaus 3 mm storio plėvelė. Ten, kur buvo naudojami medienos klojiniai, prieš užkasimą jie turi būti išimti. Iki tol, kol vamzdynas bus pradėtas veikti kokiu nors slėgiu, betonui turi būti leista įgauti reikalingą stiprumą.

Atramos, suderinus su Inžinieriumi, gali būti pakeistos ankerinėmis jungtimis. Ankerinės fasoninės dalys turi būti gaminamos iš anglinio plieno, karštai galvanizuoto plieno ir apsaugotos nuo korozijos gamykline epoksidine danga. Varžtai, veržlės ir poveržlės - iš karštai galvanizuoto anglinio plieno.

4.3.5. Vamzdynų klojimo būdai

Vamzdynų klojimo būdas yra laisvai pasirenkamas Rangovo, išskyrus brėžiniuose ir sąnaudų kiekių žiniaraščiuose nurodytas vietas.

4.3.5.1. Vamzdžių klojimas atviru būdu

Rankomis į iškastą tranšėja galima leisti tik nesunkius ir nedidelių skersmenų (100-300mm) vamzdžius. Kitais atvejais naudojami speciali mechanizmai (kranai, trikojai ir panašios priemonės). Nuleidimas privalo būti netrūkčiojantis, be atsitrenkimų į tranšėjos kraštą mechanizmais, nepažeidžiančiais vamzdžių padengimo sluoksnio. Vamzdžiai turi būti klojami ant neišjudinto dugno. Nuleistas vamzdis pritaikomas pagal išilginę ašį, o jo padėtis vertikalioje plokštumoje nustatoma pagal išniveliuotus prie vizirinių lentų prikaltus vizirius. Vamzdžių sandūros vietose tranšėjos dugnas praplatinamas ir pagilinamas, kad būtų lengviau sujungti vamzdžius.

Vamzdynai klojami tranšėjoje ant įrengto pagal projektinius nuolydžius dugno. Tranšėjos dugne suformuojamas paruošiamasis pagrindo sluoksnis. Vamzdžiai ant jo turi atsiremti vienodai. Paklojus, vamzdžiai užpilami gruntu iki 10,0 cm virš vamzdžio viršaus Gruntas sutankinamas plokščiu vibratoriumi ar kojomis taip, kad vamzdžiai jame nejudėtų į šonus.

Išlyginimui ir užpildui naudojamos medžiagos turi atitikti šiuos kriterijus:

- dalelių dydis neturi viršyti 16 mm;
- 8 ... 16 mm dalelių kiekis neturi viršyti 10 %;
- medžiaga neturi būti sušalusi;
- negalima naudoti aštrių nuolaužų turinčių medžiagų.

Virš vamzdžio esantis užpildas turi atitikti reikalavimus, keliamus konstrukcijai, esančiai virš vamzdyno. Grunto sluoksnis virš vamzdžio turi būti nemažesnis kaip 0,6 m, jei vamzdyną veiks transporto apkrova, išskyrus atvejus, kai imamasi specialių priemonių. Vandentiekio vamzdžiai turi būti pakloti tokiame gylyje, kad jie būtų apsaugoti nuo užšalimo.

4.3.5.2. Vamzdynų tiesimas horizontalaus valdomo gręžimo būdu

Klojant vamzdžius uždaru būdu naudojami PE100 RC vamzdžiai. Prieš pradedant kloti vamzdžius uždaru būdu, Rangovas turi pateikti Inžinieriui bei AB „Klaipėdos vanduo“ atstovui darbo brėžinius (darbo duobių vietos, išmatavimai, prastūmimo technikos tipas ir kt.) bei darbų organizavimo aprašymą.

Vamzdžiai ir fasoninės dalys jungiami sandūriniu suvirinimu, kompresiniais fitingais, elektrinio lydomojo jungimo būdu ar mechaninėmis jungtimis – priklausomai nuo vamzdžio medžiagos ir klojimo metodo. Jungiant suvirinimu ir elektriniu sulydymu, būtina tiksliai laikytis gamintojo nurodymų. Virinant sandūrinius sujungimus, būtina naudotis tik vamzdžio gamintojo pateikta įranga ir specifikacijomis.

Su plieniniais vamzdžiais ir fasoninėmis dalimis sujungiama įsriegtais adapteriais ar flanšais.

Vykdant darbus betranšėjiniu būdu, laikytis šiems darbams nustatytų reikalavimų.

Horizontalus valdomas gręžimas: naudojamas įrengiant slėginius ar savitakinius vamzdynus arba dėklus vamzdynams ir kabeliams po upėmis, tvenkiniais, keliais, gatvėmis ar geležinkeliais.

Valdomam gręžimui turi būti naudojama atitinkamos mašinos ir įrengimai, užtikrinantys vamzdžio paklojimo tikslumą pagal projekte nurodytus parametrus. Nustačius, kad vamzdis neleistinai nukrypo nuo projekte nurodytos krypties ir nuolydžio dėl ko vamzdynas negalės tinkamai funkcionuoti, ar pažeidė kitas inžinerines komunikacijas, Rangovas privalės savo sąskaita ištaisyti padarytą broką ir atstatyti sugadintas inžinerines komunikacijas bei susimokėti skirtas baudas ir padengti sugadintų inžinerinių komunikacijų savininkų nuostolius (jeigu tokių būtų).

4.3.6. Kameros ir šuliniai

Projekte numatyti surenkami g/b apvalūs nuotekų ir vandentiekio šuliniai, monolitinės gelžbetoninės vandentiekio kameros.

Surenkami gelžbetoniniai šuliniai turi būti statomi pagal Lietuvoje naudojamus standartinius brėžinius (katalogus). Šuliniai didesni arba lygus l000mm skersmens vandentiekio tinkluose turi būti iš surenkamo g/b elementų su užlaidomis. Surenkamų elementų sandūros turi būti užsandarinamos „lanksčiu" sandarikliu. Šulinių pagrindas, atbrailos ir sienelės, kol pakyla virš aukščiausiai esančio vamzdžio apatinio paviršiaus lygio, gaminamos vietoje iš 20-25, W6, F50 klasės betono. Kol pagrindas nebaigiamas, šulinio žiedai nededami. Vandentiekio tinklų kameros turi būti monolitinio gelžbetonio, betonuojant vietoje iš 20-25, W6, F50 klasės betono. Vietoje liejamas betono kameros privalo būti tose vietose kur yra nurodytos brėžiniuose.

Asfaltbetonio danga dengtoje gatvėje esančių šulinių / kamerų liukų dangčiai dedami viename lygyje su važiuojamosios dalies paviršiumi. Šulinių / kamerų liukai gazonuose ir vejose turi būti pakelti aukščiau žemės paviršiaus:

a) užstatytose teritorijose - 5 cm,
b) neužstatytoje teritorijoje - 20 cm.

Šuliniai / kameros turi būti įrengiami su ketiniais dangčiais atitinkančiais LST EN 124 reikalavimus. Šuliniuose, kurie statomi važiuojamoje dalyje montuojami "sunkaus", „plaukiojančio" tipo, su užraktu ketiniai dangčiai (400 kN apkrova). Nevažiuojamoje dalyje montuojami "lengvo" tipo dangčiai su užraktu (100 kN apkrova). Šulinių dangčiai turi būti tiekiami su ketiniais rėmais. Liuko skersmuo 700 mm. Dangčiuose turi būti atitinkami logotipai. Šuliniai / kameros turi prisiderinti prie grunto pokyčių esant temperatūros svyravimams. Nusileidimui į gelžbetoninį šulinį / kamerą įrengiamos lipynės iš cinkuoto S-400 klasės armatūrinio plieno 016-18mm skersmens. Jos turi atitikti LST EN 124 reikalavimus. Kamerose ir šuliniuose, kur montuojami priešgaisriniai hidrantai, turi būti įrengiamos dvi landos.

Esami šoniniai pajungimai į gelžbetoninius šulinius, kai aukščių skirtumas tarp šoninio pajungimo ir šulinio latako > 0,3 m, pajungiami įrengiant vidaus kritimo stovą ir sutapatinant įtekančio vamzdžio apačią su latako viršumi (principiniai įrengimo sprendiniai yra standartinių šulinių kataloguose).

Vamzdžių praėjimui per šulinio sienelę turi būti naudojamos tam skirtos kaliojo ketaus tiesiosios fasoninės dalys, plastikiniai protarpiai ar plieniniai riebokšliai.

Drėgnuose gruntuose (kai gruntinių vandenų lygis aukščiau šulinio dugno) reikalinga atlikti šulinio dugno ir sienų patikimą hidroizoliaciją.

4.3.7. Hidroizoliacija

Reikalavimai izoliuojamam pagrindui. Bendroji dalis

Nuo izoliuojamo pagrindo turi būti nuvalytos šiukšlės, dulkės. Jis turi būti sausas, švarus, bet kokie plyšiai ir nelygumai, viršijantys leistinus turi būti užpildyti ir išlyginti. Paviršių gruntavimas, kur tai reikalinga, turi būti ištisas. Gruntuotė turi gerai susirišti su pagrindu.

Dengimo būdas, sluoksnių kiekis ir kiti reikalavimai turi atitikti parinktos sistemos ir tiekėjo technines instrukcijas.

Reikalavimai medžiagoms

Medžiagos turi maksimaliai apsaugoti statinių konstrukcijas nuo vandens.

Apsauginės hidroizoliacinės dangos (medžiagų sistemos) bus taikomos:

- atidengtos armatūros antikoroziniam padengimui ir ištrupėjusio apsauginio betono sluoksnio atstatymui;
- bendram rekonstruojamų statinių gelžbetonio ir betono konstrukcijų apsauginiam hidroizoliaciniam padengimui.
- Medžiagos turi būti netoksiškos ir savybės turi užtikrinti:
- nesudėtingą paruošimą ir dengimą;
- galimybę dengti rankiniu arba purškimo būdu;
- gerą sukibimą be sukibimo sluoksnio panaudojimo (15-17MPa, po 28 parų);

- gerus patvarumo parametrus (atsparumas tempimui 9-10MPa, po 28 parų; atsparumas gniuždymui 50-55MPa, po 28 parų);
- didelį atsparumą sieros korozijai;
- didelį atsparumą vandens ir chloridų prasiskverbimui.

Teptinė hidroizoliacija

Teptinė požemių įrenginių hidroizoliacija - vienalytis vandeniui nelaidus hidroizoliacijos sluoksnis, dengiantis izoliuojamą konstrukciją. Gali būti naudojama 2 sluoksnių bituminė emulsija tipo arba kitokia analogiškų savybių mastika, pagal LST1266-92.

Reikalavimai teptinei hidroizoliacinei dangai:

storis	3-4 mm
nepralaidumas vandeniui	geras
atsparumas veikiant agresyviai terpei	geras
atsparumas puvimui	aukštas
orientacinis ilgaamžiškumas grunte	5-8metai

Hidroizoliacija ant paviršiaus užnešama tinkuojant.

Izoliacijos paviršius turi būti išlygintas užtrynimu ar kitokiu būdu.

Reikalavimai izoliuojamam paviršiui

Nuo izoliuojamo pagrindo turi būti nuvalytos šiukšlės, dulkės. Jis turi būti sausas, švarus, bet kokie plyšiai ir nelygumai, viršijantys leistinus turi būti užpildyti ir išlyginti. Paviršių gruntavimas, kur tai reikalingas, turi būti ištisas. Gruntuotė turi gerai susirišti su pagrindu.

Ruošiant pagrindą turi būti įvykdyti šie reikalavimai:

Techniniai reikalavimai pagrindui	Ribiniai nuokrypiai	Kontrolė
Mastikinės izoliacijos pagrindo paviršiaus leistini nuokrypiai: išilgai nuolydžio ir horizontalaus paviršiaus skersai nuolydžio ir vertikalaus paviršiaus	 ± 5 mm ± 10 mm	Matuojant liniuote
Nelygumų skaičius 4 m² plote (nelygumo kontūras ne daugiau 150 mm ilgio)	Ne daugiau 2	
Gruntuotės storis: gruntuojant sukietėjusi išlyginamąjį sluoksnį – 0,3 mm gruntuojant išlyginamąjį sluoksnį po 4h kietėjimo – 0,6mm	5% 10%	Vizualinis apžiūrėjimas

Hidroizoliacijos sluoksnių storis ir skaičius:

Techniniai reikalavimai pagrindui	Ribiniai	Kontrolė
Teptinės hidroizoliacijos; vieno sluoksnio storis(bituminė mastika) dviejų sluoksnių storis – 4 mm	± 10 % ± 10	

Teptinė bituminė mastika turi būti užnešama 2 sluoksniais taip, kad susidarytų vienalytis nelaidus vandeniui sluoksnis.

Darant izoliaciją, hidroizoliacinis skiedinys ant izoliuojamo paviršiaus užtepamas 2-4 mm storio sluoksniais. Kitoks sluoksnis dengiamas tik sudrėkinus sukietėjusį ankstesnįjį sluoksnį.

Sutvirtėjus paskutiniam hidroizoliacijos sluoksniui, drėgnas paviršius užglaistomas 3-5 mm storio skiedimo sluoksniu, pabarstoma sauso cemento, kuris metalinėmis laistyklėmis gerai įtrinamas į paviršių.

Džiūstantį hidroizoliacinė danga turi būti apsaugota nuo mechaninių pažeidimų.

Hidroizoliacijos darbų vykdymas žiemos metu

Kai temperatūra žemesnė kaip +5°C, izoliacines dangas galima įrengti tik taikant specialių priemonių kompleksą (šildant paviršius, izoliacines medžiagas, vartojant priedus). Darbo vieta turi būti apsaugota nuo kritulių, o izoliuojami paviršiai išdžiovinami.

Angų vamzdžių pravedimui hermetizavimas

Hermetizavimą galima atlikti tik kai oro temperatūra ne žemesnė kaip +5° C. darbo vieta turi būti apsaugota nuo atmosferinių kritulių. Galima hermetizuoti, kai monolitinio betono stiprumas pasiekė 70 % projektinio stiprumo.

Hermetinės mastikos turi gerai lipti prie sandūrų paviršių, sukietėjusios turi gerai deformuotis, nesenti. Turi būti naudojamos mastikos poliuretano pagrindu.

Darbus pradėti tik po vamzdžių sumontavimo ir pritvirtinimo. Į siūlę įdedami profiliuoti intarpai, ant jų dedama paruošta mastika ir užtaisoma polimercementiniu skiediniu.

Hermetikas turi būti tinkamai išmaišytas. Jis turi būti įterptas taip, kad patikimai sukibtų su protarpinio ir vamzdžio paviršiais. Iki hidraulinių bandymų turi būti įvykdyta kokybės vizualinė kontrolė.

Paruošti izoliavimui paviršiai bei kiekvienas įrengtos izoliacijos sluoksnis priimami atskirai, dalyvaujant Techninės priežiūros atstovui.

4.4. VAMZDYNŲ BANDYMAI

4.4.1. Bendroji dalis

Rangovas praneša statybos Techniniam prižiūrėtojui apie numatomą vamzdyno išbandymą prieš savaitę.

Rangovas pasirūpina visa bandymams reikalinga darbo jėga, pateikia visus reikalingus prietaisus ir priemones. Už vandenį moka Rangovas, taip pat jis turi numatyti galimas gabenimo ar siurbimo išlaidas.

Rangovas privalo užtikrinti, kad bandymai neturėtų neigiamo poveikio atramoms, atsižvelgdamas į betono projektinį atsparumą. Rangovas pateikia visus slėginius siurblius, vamzdžių kamščius, aklinuosius flanšus, manometrus ir kt., reikalingus išbandyti slėgiu visą Sutarties apimamą vamzdyną. Bandymai slėgiu ir jų registravimas atliekamas pagal Lietuvoje galiojančias normas ir taisykles. Dėl mechaninių ir elektros įrengimų galutinio išbandymo ir priėmimo tvarkos nesitariama tol, kol visi vamzdžiai neišbandomi slėgiu.

Reikiamai priėmus visus vamzdynus ar jų dalis, pasiruošiama vamzdynų perdavimui eksploatuojančiai įmonei.

4.4.2. Slėginių vamzdynų išbandymas

Prieš užpilant bet kokią slėginio vamzdyno perkasos atkarpą, vamzdynas yra išbandomas. *Visus slėginių vamzdžių montavimo ir hidrostatinio bandymo darbus reikia atlikti vadovaujantis STR 2.07.01:2003 „Vandentiekis ir nuotekų šalintuvas. Pastato inžinerinės sistemos. Lauko inžineriniai tinklai“, standarto LST EN 805 ir AB „Klaipėdos vanduo“ standarto reikalavimais.*

Kiekviena atkarpa pamažu pripildoma vandens, pamažu išstumiant orą iš vamzdžių. Turi būti išbandoma ir visa vamzdžių armatūra. Ši bandymo procedūra vykdoma pumpuojant vandenį iš bandomos atkarpos žemiausio taško. Rangovas pasirūpina šiems bandymams reikalingais slėgio matuokliais. Kiekvienas turi būti patikrintas ir jo tikslumas sertifikuotas, pažymint datą. Sertifikatas pateikiamas Užsakovo atstovui.

Vandentiekio linijų bandomasis slėgis turi būti apskaičiuotas pagal didžiausią projektinį slėgį:

STP (bandomasis slėgis) = MDPa (didžiausias ar maksimalus projektinis slėgis) x 1.5,

arba STP = MDPa +500 kPa. Bandomasis slėgis STP turi būti ne mažesnis negu 10 bar.

Prieš pradedant naudotis vandentiekio įvadą, reikia jį praplauti ir atlikti hidraulinį bandymą.

Kartu su vandentiekio tinklus eksploatuojančios tarnybos darbuotoju pilnai atidaryti įvadinę sklendę 15 min. Įvadus 30 m ilgio ir DN63 hidraulinis patikrinimas atliekamas vandentiekio tinkluose esamu slėgiu.

Hidraulinį patikrinimą atliekant vandentiekio tinkluose esamu slėgiu, patikrinimo metu įvadas negali būti užkastas.

Įvadus >30 m arba >DN63 mm hidraulinio bandymo patikrinimo metu turi būti 10 bar slėgis. Patikrinimo metu per 15 min. slėgis bandomoje trasoje neturi kristi.

Po įvado praplovimo turi būti atliktas vandens mėginio tyrimas, įrodantis vandens atitikimą HN 24:2003 „Geriamo vandens saugos ir kokybės reikalavimai“ reikalavimams.

4.5. VAMZDYNŲ VALYMAS

4.5.1. Vandentiekio vamzdyno valymas ir dezinfekavimas

Po hidraulinių bandymų užbaigimo vamzdynas turi būti išvalytas pratraukiant pro jį putplasčio kamštį. Procesas turi būti kartojamas tol, kol vamzdžiais pradeda tekėti skaidrus vanduo.

Po bandymų vamzdynai turi būti dezinfekuojami, panaudojant geriamąjį vandenį. Dezinfekuojami tik geriamojo vandens vamzdynai. Dezinfekcija turi būti atlikta pagal standarto LST EN 805:2000 reikalavimus. Šiam tikslui pasiekti gali būti naudojamas chloro tirpalas, kuris įvedamas į vamzdyno atkarpą dviejuose taškuose, didinant jo kiekį tol, kol atkarpoje bus pasiekta 50 mg/l laisvo chloro koncentracija. Dezinfekavimas gali būti atliekamas ir naudojant 0,005% koncentracijos natrio hipochlorito tirpalą išlaikant jį vamzdyne 24 valandas. Chloro dujos tiesiogiai į vamzdyną iš baliono negali būti įvedamos, nebent tam būtų naudojamas patvirtinto modelio chloratorius, ir būtų užtikrinta, kad į kitas vamzdyno atkarpas šis mišinys nepateks.

Po chloravimo vamzdyną būtina užpildyti švariu vandeniu ir palikti 24 valandoms, o visas vamzdyno sklendes per tą laiką privalu bent kartą atidaryti ir uždaryti. Mėginiai likutinio chloro bandymams turi būti imami iš toliausiai nuo chloro dozavimo vietos esančių taškų. Dezinfekavimo procesą būtina kartoti tol, kol chloro likutis bus ne mažesnis kaip 10 mg/l.

Panaudoto chloruoto mišinio nuvedimą (surinkimą) Rangovas turi organizuoti taip, kad nebūtų užteršti atviri vandens telkiniai ir dirbtinės vandens saugyklos (būtina vadovautis tinklus eksploatuojančios organizacijos nurodymais dėl šio mišinio nuvedimo).

Po dezinfekcijos proceso pabaigos, prieš atiduodant vamzdyną į eksploataciją vamzdžiai turi būti užpildomi šviežiu geriamuoju vandeniu, kuriame likutinio chloro koncentracija neviršija 1 mg/l.

Vandentiekio vandens tinkamumo įvertinimui turi būti atliktas mikrobiologinis tyrimas. Rangovas turi apmokėti visas vandens mikrobiologines analizes, kol bus užtikrinta, kad vamzdyne nėra kenksmingų mikroorganizmų. Jei mikrobiologinės analizės rodo, kad užterštumas yra išlikęs, dezinfekavimas turi būti pakartotas Rangovo sąskaita.

Pastaba: Techninėje specifikacijoje aprašyti tik pagrindiniai vamzdynų, įrenginių montavimo ir bandymo reikalavimai. Transportuojant, sandėliuojant, montuojant, bandant vamzdynus ir įrenginius reikia vadovautis statybos taisyklėmis.

4.6. DANGŲ ATSTATYMAS

Visos, statybos metu, išardytos gatvių dangos turi būti atstatomos į pradinę padėtį. Konstrukcija parenkama pagal kelio/gatvės kategoriją. Pagal KPT SDK 19 taisykles ir turi būti ne prastesnės kokybės nei esama.

4.7. DARBŲ ATLIKIMAS

4.7.1. Reikalavimai statybos darbams

Pagrindo sluoksniai be rišiklių rengiami prisilaikant ĮT SBR 07 VI-VIII skyriuose išdėstytų reikalavimų.

4.7.2. Biriųjų medžiagų pagrindo sluoksniai

Biriųjų medžiagų pagrindo sluoksniai turi būti rengiami, prisilaikant ĮT SBR 07 VII (šalčiui nejautrių medžiagų
sluoksnis) bei VIII (žvyro ir skaldos pagrindo sluoksniai) skyrių reikalavimų.

Sutankinti sluoksniai turi būti laidūs vandeniui. Pralaidumo vandeniui koeficientas DK0,3 dangos konstrukcijos klasei - k ≥1,0x10-5 m/s. Medžiaga turi būti gerai išrūšiuota ir reikalaujamos granuliometrinės sudėties (TRA SBR 07 VI skyrius).

Mažesnių kaip 0,063mm dalelių leistinas kiekis, atsižvelgiant į naudojamo mineralinių medžiagų mišinio jautrį šalčiui, atmosferos poveikiams, taip pat į galimą smulkiųjų dalelių kiekio padidėjimą tankinimo proceso metu,
turi būti nustatomas toks, kad būtų pasiekta reikalaujama granuliometrinė sudėtis, sutankinimo rodiklio DPr ir deformacijos modulio EV2 reikalaujamos vertės. Dalelių mažesnių kaip 0,063mm, kiekis turi sudaryti ne daugiau kaip 3% mišinio masės.

Prieš pristatant medžiagas į vietą (ar panaudojant esamas – statybos laikotarpiui supiltas) ir prieš pradedant darbus, rangovas turi pateikti pavyzdžius Inžinieriui ir suderinti su juo šių medžiagų naudojimą. Šalčiui nejautrių medžiagų sluoksnis turi būti paklotas taip, kad jo laikomosios bei deformacinės savybės, kiek įmanoma, būtų vienodos. Todėl medžiagų mišinys turi būti taip pakraunamas, iškraunamas ir klojamas, kad neišsiskirstytų atskiromis frakcijomis. Šalčiui nejautrių medžiagų sluoksnis turi būti sutankintas taip, kad būtų pasiektas sutankinimo rodiklis DPr =100%. Tinkamumo bandymais turi būti nustatytas mineralinių medžiagų drėgnis, kad įrengiant sluoksnį būtų galima pasiekti reikalaujamą sutankinimo rodiklį.

Žvyro pagrindo sluoksnio EV2 ≥ 120 MPa (DK0,3 dangos konstrukcijos klasei).

4.8. DARBŲ KONTROLĖ IR PRIĖMIMAS

Dangos konstrukcijos sluoksnių be rišiklių atliktų darbų kontrolė turi atitikti ĮT SBR 07 X skyriaus, atliktų darbų priėmimas – XIII skyriaus reikalavimus. Kontroliuojami parametrai, leistinieji nuokrypiai arba parametrų vertės nurodyti šių taisyklių 4 priede.

4.8.1. Pagrindo sluoksnių bandymai

Tinkamumo bandymus ir kokybės kontrolę reikia numatyti pagal TRA MIN 07 ir TRA SBR 07, ĮT SBR 07 X skyriaus reikalavimus.

4.8.2. Leistinieji nuokrypiai

Pagrindo sluoksnių be rišiklių leistinieji nuokrypiai ir kontrolės reikalavimai išdėstyti ĮT SBR 07 4 priede.

4.8.3. Darbų priėmimas

Užbaigtų pagrindo sluoksnių be rišiklių priėmimas atliekamas pagal ĮT SBR 07 XIII skyriaus reikalavimus.

4.9. REIKALAVIMAI STATYBOS PRODUKTAMS (GAMINIAMS IR MEDŽIAGOMS), ĮRENGINIAMS

4.9.1. Mineralinės medžiagos ir jų mišiniai

Pagrindams naudojamos medžiagos turi atitikti TRA MIN 07 reikalavimus.

4.9.2. Biriųjų medžiagų pagrindo sluoksniai

Nesurištieji mineralinių medžiagų mišiniai ir gruntai turi atitikti sluoksniui keliamus reikalavimus pagal TRA
SBR 07, LST EN 13285:2006 ir LST 1331:2002.

5. NURODYMAI IR REIKALAVIMAI PROJEKTO IR STATYBOS DOKUMENTŲ PARENGIMUI

5.1. STATINIO PROJEKTO EKSPERTIZĖS BŪTINUMAS

Būtina atlikti statinio techninio-darbo projekto dalių ekspertizę.

5.2. REIKALINGI TYRIMAI

Rangovui matant būtinybę, gali būti atliekami papildomi esamos konstrukcijos ar gruntų tyrimai rengiant darbo projektą ir (ar) statybos metu.

5.3. BŪTINI PARENGTI (IKI STATYBOS DARBŲ PRADŽIOS IR STATYBOS METU) PROJEKTO IR STATYBOS DOKUMENTAI

5.3.1. Darbo projekto brėžiniai, jų privaloma atitiktis Techninio projekto sprendiniams ir techninėms specifikacijoms, apimtis ir detalumas

Rengiamas techninis-darbo projektas, todėl visi privalomi brėžiniai pateikiami iš karto.
Baigus darbus ir priduodant statybą turi būti parengti ir pateikti Užsakovui bei Inžinieriui išpildomieji brėžiniai ir dokumentacija su visais įneštais pakeitimais, papildymais, išmatavimais, debitais ir kitais patikslinimais natūroje. Išpildomieji brėžiniai turi būti paruošti kompiuteriu. Rangovas privalo parengti išpildomąją ar kitą dokumentaciją, kurios gali pareikalauti Užsakovas.

5.3.2. Statybos darbų technologijos projektas

Statybos darbų technologijos (vykdymo) projektą parengia rangovas arba statybos vadovas pagal STR 1.06.01:2016.

5.3.3. Specifinių ir naujų konstrukcijų, inžinerinių sistemų bei įrenginių naudojimo instrukcijos

Rangovas privalo parengti specifinių ir naujų konstrukcijų, inžinerinių sistemų bei įrenginių naudojimo instrukcijas.

5.3.4. Inžinerinių tinklų geodezinės nuotraukos

Po tranšėjų užpylimo turi būti atlikta žemės paviršiaus ir požeminių komunikacijų tinklų geodezinė nuotrauka (geodezijos ir kartografijos techninis reglamentas GKTR 2.01.01:1999 „Lietuvos Respublikos teritorijoje statomų požeminių tinklų ir komunikacijų geodezinių nuotraukų atlikimo tvarka“) ir nustatomos tikrosios žemės darbų apimtys.
Perduodant vamzdynus, turi būti nustatytas jų tikrasis gylis. Rangovas turi pateikti priėmimo procedūros reikalaujamus atitinkamos valdžios instancijos pasirašytus dokumentus.

5.3.5. Brėžiniai ir techninės specifikacijos

Darbo brėžiniai ir techninės specifikacijos, pagal kuriuos atlikti statybos darbai, turi būti pažymėti su užrašu „TAIP PASTATYTA“ ir pasirašyti statybos techninės priežiūros vadovo ir statybos vadovo.

5.4. RANGOVO PARENGTŲ PROJEKTO IR STATYBOS DOKUMENTŲ DERINIMO SU PROJEKTUOTOJU IR STATINIO STATYBOS TECHNINĖS PRIEŽIŪROS VADOVU ATVEJAI IR TVARKA

Rangovo parengtų Projekto ir statybos dokumentų derinimo su Projektuotoju ir statinio statybos techninės priežiūros vadovu atvejai ir tvarka nustatomi Lietuvos Respublikos teisės aktais.

5.5. NURODYMAI PROJEKTO IR STATYBOS DOKUMENTŲ (TAIP PAT UŽ KURIUOS ATSAKINGAS RANGOVAS) APIFORMINIMUI

5.5.1. Ataskaitos

Rangovas turi pateikti Inžinieriui tvirtinti smulkią informaciją apie siūlomus ataskaitų apie visus darbų aspektus per visą Projekto įgyvendinimo laikotarpį rengimo metodus. Atskaitomybės sistemą mažiausiai turi sudaryti šios dalys:

1) mėnesio pažangos ataskaitos.

Rangovas turi pateikti išsamias mėnesio pažangos ataskaitas. Ataskaitose turi būti aiškiai ir tiksliai parodyta visų su nužymėjimu, laikinaisiais darbais, statybos darbais ir t. t. susijusių veiklų pozicija ryšium su suderinta Projekto įgyvendinimo programa.

Pažangos ataskaitos turi būti siunčiamos per sekančio mėnesio pirmąją savaitę tam, kad po jų gavimo jose pateikta informacija nebūtų pasenusi. Į mėnesio pažangos ataskaitas turi būti įtrauktas tekstas, duomenų lentelės, diagramos, grafikai ir fotografijos tam, kad jos suteiktų pakankamą tiek suvestinę, tiek praėjusio mėnesio, informaciją apie:

– bendrą pažangą, pažangą atskirose srityse ir Darbų sektoriuose, projekto pažangos būklę ir palyginimus su planuota pažanga;

– sritis, kuriose dabartiniu metu yra ar ateityje gali iškilti sunkumų, ir sritis, kuriose sunkumai buvo nustatyti anksčiau;

– esamų arba gresiančių problemų ir vilkinimų atitaisymui arba sumažinimui rekomenduojamas priemones;

– anksčiau nustatytų problemų atitaisymui taikomų priemonių efektyvumą;

– išlaidų ataskaitą ir numatomą grynųjų pinigų cirkuliaciją;

– kalendorinio grafiko vykdymo būklę, ypatingą dėmesį kreipiant svarbiausių etapų įvykdymo būklei;

– svarbiausių veiklų būklei ir kartu su grafiko vykdymo tendencijų analize nurodant siūlomus veiksmus, kurie užtikrintų savalaikį Projekto užbaigimą.

5.5.2. Statybos darbų žurnalas

Atliekant bet kokius darbus Statybvietėje Rangovo paskirtas atstovas turi pildyti Statybos darbų žurnalą, kuris turi atitikti šiuos reikalavimus:

– jis turi būti susiūtas iš sunumeruotų ir antspauduotų lapų;

– jame turi būti registruojami pagrindiniai duomenys apie statybvietę, rangovą, subrangovus, brigadininkus ir kitus atsakingus asmenis;

– turi būti palikta vietos bendro pobūdžio įrašams apie Statybvietę (apie Inžinieriaus, Sutarčių institucijos (Užsakovo) arba vyriausybinės priežiūros institucijų nurodytus galimus pasikeitimus, papildomus dokumentus ir instrukcijas);

– turi būti įterpti lapai kasdieninei atliekamų darbų registracijai ir jų skaičius turi būti ne mažesnis nei Darbams Statybvietėje skiriamų dienų skaičius. Puslapių formatą būtina suderinti su Projekto vadovu (Inžinieriumi).

Rangovui turi tekti atsakomybė už bendrai reikalaujamos informacijos arba Inžinieriaus / Inžinieriaus atstovo reikalaujamos papildomos informacijos įregistravimą Statybos darbų žurnale.

Kasdieninės atliekamų darbų registracijos lapus turi kaip galima greičiau po dienos darbų ar kitos veiklos, tokios, kaip matavimų užbaigimo, tačiau ne vėliau kaip sekančią darbo dieną, pasirašyti Rangovo paskirtas Prižiūrėtojas ir Inžinierius.

Inžinieriui turi būti visuomet sudaryta galimybė pilnai susipažinti su Rangovo statybos darbų žurnalu.

Pilnai užpildytas Statybos darbų žurnalas turi būti perduotas Inžinieriui.

5.5.3. Pažangos kontrolės fotografijos

Rangovas turi kiekvieną mėnesį pateikti pažangos kontrolės fotografijas. Kiekvieną mėnesį turi būti pateikiami du komplektai fotografijų, kurie turi tapti išskirtine Užsakovo nuosavybe. Šios fotografijos turi aprėpti tokią Darbų dalį, kokią Inžinierius nurodys. Visose nuotraukose turi būti pažymėta data pagal kurią būtų galima nustatyti kada kokios nuotraukos buvo padarytos.

Be Sutarčių institucijos (Užsakovo) raštiško sutikimo Rangovas šių fotografijų negali naudoti jokiems kitiems tikslams.

Prieš bet kokių darbų pradžią statybvietėje Rangovas turi taip pat padaryti esamų sąlygų registracijos nuotraukas. Šios nuotraukos turi būti naudojamos kaip dokumentai, jei kiltų pretenzijų dėl statybvietėje vykdomų darbų metu aplinkai padarytos žalos.

5.5.4. Statybvietėje rengiami susirinkimai

Susirinkimai statybvietėje turi būti rengiami kartą per savaitę arba pagal kitokį Inžinieriaus nurodytą ir su užsakovu suderintą tvarkaraštį.

Susirinkimuose Statybvietėje, o taip pat kituose susirinkimuose, jei Inžinierius to reikalauja, turi dalyvauti pakankamas atstovų skaičius.

Jei Inžinierius to reikalauja, apie susirinkimus turi būti informuojami ir juose turi dalyvauti subrangovų, tiekėjų ir t. t. atstovai.

Susirinkimuose turi pirmininkauti ir už protokolavimą bei Protokolų išdalinimą turi būti atsakingas Projekto techninės priežiūros vadovas (Inžinierius).

Dvi dienas iki susirinkimų Statybvietėje turi būti rengiami koordinaciniai susirinkimai su subrangovais tam, kad pateikiamos ataskaitos apie pažangą, informacija ir t. t. būtų tiksli.

Iki susirinkimo Statybvietėje likus vienai dienai būtina raštu pateikti šią informaciją:

– pažangos ataskaita, kurioje būtų nurodyta, kiek kiekvienos programoje nurodytos veiklos procentų buvo užplanuota įvykdyti ir kiek faktiškai yra įvykdyta;

– mėnesio statybinės įrangos ir darbo ataskaita;

– rangovo koordinacinio susirinkimo protokolas.

Reikalingos informacijos sąrašas:

– atnaujintas medžiagų užsakymo tvarkaraštis;

– kiekvienos dienos temperatūros, oro drėgmės ir kritulių kiekio duomenys;

– nuo praėjusio susirinkimo išleistų Statybvietės instrukcijų registracija;

– numatomų pakeitimų ir instrukcijų apskaičiavimai, jei to anksčiau pareikalavo Inžinierius.

5.6. PROJEKTO DALIŲ SPRENDINIŲ KEITIMO GALIMYBĖS, TVARKA IR ĮFORMINIMAS

Projekto dalių sprendinių keitimas, keitimo tvarka ir įforminimas vykdomas STR 1.04.04:2017 nustatyta tvarka.

Visa informacija, dokumentai, apskaičiavimai, brėžiniai, grafikai, programos, planai ir t. t. turi būti pateikti per tokius laikotarpius, arba tokiais terminais, kokie yra būtini, norint užtikrinti, kad projektas būtų sklandžiai ir laiku įgyvendinamas. Rangovas turi šias datas ir laikotarpius įtraukti į savo išsamią įvykdymo programą, kurią Rangovas turi parengti po sutarties pasirašymo.

Jei lyginant su konkurso dokumentuose pateiktais duomenimis yra būtina atlikti taisymus ir nukrypimus, Užsakovas ir projektavimo įmonė bendradarbiaudami su Rangovu turi parengti būtinus projektavimo dokumentus ir gauti būtinus patvirtinimus. Taisymai turi būti aiškiai pažymėti ir brėžinyje arba dokumente turi būti nurodoma taisymo data.

6. BENDRIEJI REIKALAVIMAI STATYBOS PRODUKTAMS (GAMINIAMS IR MEDŽIAGOMS), ĮRENGINIAMS, DARBAMS IR BENDROJI JŲ PRIĖMIMO STATYBVIETĖJE TVARKA

6.1. NURODYMAI DĖL STATYBOS PRODUKTŲ (GAMINIŲ IR MEDŽIAGŲ), ĮRENGINIŲ PRIVALOMOS ATITIKTIES TECHNINĖSE SPECIFIKACIJOSE NURODYTIEMS REIKALAVIMAMS, GALIMYBĖ IR SĄLYGOS KEISTI ANALOGIŠKAIS

Visi gaminiai ir medžiagos turi atitikti techninėse specifikacijose ir brėžiniuose nurodomus kokybės reikalavimus. Jų įpakavimai ir pristatymo dokumentai turi nurodyti jų kokybę arba tokia informacija turi būti nurodoma kitu Užsakovui priimtu būdu. Specifikacijoje pateikiami bendrieji kokybės reikalavimai. Tokiu atveju, jei nebus nurodyta medžiaga, pvz., nenurodant medžiagos pavadinimo ar standarto, prieš ją perkant, ji turės būti pateikiama Užsakovo patvirtinimui.

Visi gaminiai, įranga, medžiagos ir priedai turi atitikti nurodymus dokumentacijoje ir turi būti nauji. Visiems nukrypimams nuo specifikacijos turi būti duotas Užsakovo sutikimas.

Visos medžiagos ir gaminiai turi būti pateikti su:
– gamintojo rekvizitais, firmos atpažinimo ženklu;
– specifikacija;
– naudojimo instrukcija;
– nuoroda kam skiriama;
– spalvos nuoroda;
– pagaminimo data.

Užsakovas ar Inžinierius turi teisę atmesti medžiagą ar įrangą be jokių papildomų išlaidų Užsakovui jei ji neatitinka reikalavimų. Tokiu atveju Rangovas turi pateikti kitas medžiagas ir įrangą, kurie atitinka specifikaciją ir kurių pageidauja Užsakovas, neatsižvelgiant į Rangovo deklaruotas kainas. Rangovas turi pateikti visos šioje specifikacijoje apibūdintos technologinės, mechaninės dalies ir elektros įrangos katalogus ir standartų dokumentus Užsakovo bei Inžinieriaus priežiūrai. Rangovas neturi teisės užsakyti pagrindinės įrangos be išankstinio Užsakovo patvirtinimo. Rinkdamas komponentus ir medžiagas, Rangovas turi atsižvelgti į poreikį nepanašius kontaktuojančius metalus apsaugoti nuo korozijos. Nebus atsižvelgiama į reikalavimą apmokėti papildomas išlaidas, atsiradusias dėl parūpintos netinkamo dydžio įrangos modifikavimo. Sąnaudų žiniaraščiuose nurodytiems konkretiems gaminiams ir medžiagoms galimi alternatyvūs pasiūlymai, jei jie sumažins darbų kainą, bet nepablogins techninių ir eksploatacinių savybių.

6.2. NENAUDOTINOS MEDŽIAGOS

Visos statybos metu neturi būti naudojamos tokios medžiagos, kurios galėtų pakenkti žmonėms ir aplinkai. Neturi būti naudojamos medžiagos, kurios pastačius objektą galėtų įtakoti žmonių sveikatą bei gyvenamąją aplinką.

6.3. STATYBOS PRODUKTŲ (GAMINIŲ IR MEDŽIAGŲ), ĮRENGINIŲ KOKYBĘ ĮRODANTYS PRIVALOMIEJI DOKUMENTAI

Prieš atvežant medžiagas ir įrengimus į statybą, techninei priežiūrai turi būti pateikiami konkrečių medžiagų dokumentai, techniniai liudijimai, sertifikatai, dokumentai, patvirtinantys gaminių ir įrengimų kokybę ir technines charakteristikas, atitinkančias techninių specifikacijų reikalavimus.

Kiekvieno statybos produkto, kuriam taikomas darnusis standartas arba dėl kurio išduotas Europos techninis įvertinimas, atveju CE ženklas yra vienintelis ženklas, kuriuo patvirtinama statybos produkto atitiktis deklaruotoms eksploatacinėms savybėms, susijusioms su esminėmis charakteristikomis, kurioms taikomas tas darnusis standartas arba Europos techninis įvertinimas.

Valstybė narė nedraudžia ar netrukdo savo teritorijoje arba savo atsakomybe tiekti rinkai arba naudoti CE ženklu paženklintus statybos produktus, jeigu jų deklaruotos eksploatacinės savybės atitinka tokio naudojimo toje valstybėje narėje reikalavimus.

Kiekvienas statybos produktas, kuris neturi darniųjų techninių specifikacijų, įvežtas iš Europos Sąjungos valstybės narės, iš valstybės, pasirašiusios Europos ekonominės erdvės sutartį, arba iš Turkijos, gali būti be

apribojimų tiekiamas į Lietuvos Respublikos rinką, jeigu jis buvo pagamintas Europos Sąjungos valstybėje narėje, valstybėje, pasirašiusioje Europos ekonominės erdvės sutartį, arba Turkijoje, teisėtais būdais arba teisėtai importuotas į šias valstybes iš trečiųjų šalių ir jį leidžiama tiekti į rinką toje valstybėje. Šio statybos produkto laisvo judėjimo apribojimai pateisinami, jeigu neužtikrinamas lygiavertis jo apsaugos lygis arba visuomenės dorovės, viešosios tvarkos ar visuomenės saugumo, žmonių, gyvūnų ar augalų sveikatos ir gyvybės apsaugos, nacionalinių meno, istorijos ar archeologijos vertybių apsaugos bei pramoninės ir komercinės nuosavybės apsaugos sumetimais.

Statybos produktų, neturinčių darniųjų techninių specifikacijų, eksploatacinių savybių deklaracijos, eksploatacinių savybių pastovumo sertifikatai pagal statybos techninį reglamentą STR 1.01.04:2015 „Statybos produktų, neturinčių darniųjų techninių specifikacijų, eksploatacinių savybių pastovumo vertinimas, tikrinimas ir deklaravimas. Bandymų laboratorijų ir sertifikavimo įstaigų paskyrimas. Nacionaliniai techniniai įvertinimai ir techninio vertinimo įstaigų paskyrimas ir paskelbimas“.

6.4. STATYBOS PRODUKTŲ (GAMINIŲ IR MEDŽIAGŲ) KOKYBĖS KONTROLĖ

Jei reikalaujama, kad naudojami gaminiai ir medžiagos būtų nurodyto tipo ar standarto arba jie yra įtraukti į oficialią kokybės kontrolės procedūrą, jie turi turėti patvirtinimo liudijimą, atitikimo standartui ar oficialų kokybės kontrolės patvirtinimą. Tipo patvirtinimo ir atitikimo standartui liudijimai negali būti atskiriami nuo produktų, o identifikacija turi būti visiškai aiški.

Statybvietėje gaminių, medžiagų ir įrenginių kokybės kontrolę vykdo techninė priežiūra.

6.5. STATYBOS PRODUKTŲ (GAMINIŲ IR MEDŽIAGŲ) PAVYZDŽIAI, JŲ APROBAVIMO TVARKA

Statybos produktų (gaminių ir medžiagų) pavyzdžiai, turi būti suderinti su Projekto vadovu, Statinio statybos vadovu ir Statinio statybos techninės priežiūros vadovu.

6.6. STATYBOS PRODUKTŲ (GAMINIŲ IR MEDŽIAGŲ) GABENIMO, SAUGOJIMO SĄLYGOS

Visos atvežamos į statybą medžiagos turi būti tokiame įpakavime, kokiame jas parduoda gamintojas – su etiketėmis ir dokumentais, patvirtinančiais jų tapatybę. Statybinės medžiagos turi būti sandėliuojamos taip, kad nepakistų jų kokybė. Medžiagos, sandėliuojamos aikštelėje, turi būti tinkamai išdėstytos, kai reikalinga – izoliuotos, džiovinamos, šildomos ir tinkamai vėdinamos, taip, kad kiekviena medžiaga būtų skirtingoje vietoje ir lengvai prieinama apžiūrėjimui.

Medžiagų tiekimas turi būti koordinuojamas pagal statybos darbų grafiką. Vengti ilgesnio medžiagų sandėliavimo.

6.7. PASLĖPTŲ DARBŲ PRIĖMIMO TVARKA

Dengtų darbų aktai, vykdant žemės darbus, įrengiant pagrindus turi būti surašyti tiems darbams, kurie nurodyti STR 1.06.01:2016. Žemės darbų kontrolė vykdoma prisilaikant nurodyto reglamento nuostatomis.

Teritorijoje, kur yra esamos požeminės komunikacijos, rangovas turi imtis visų atsargumo priemonių, dirbant su žemės kasimo įrengimais. Tose vietose, kur yra pavojus pažeisti esamas komunikacijas, kasimo darbus reikia atlikti rankiniu būdu. Žemės kasimo mašinų panaudojimas tokiose zonose, kur yra veikiančios komunikacijos, galimas tik su tas komunikacijas eksploatuojančių savininkų leidimu. Vykdant kasimo darbus tose zonose, kur negalima išlaikyti atstumo tarp komunikacijų, pamatų, šulinių, juos reikia sutvirtinti atitinkamomis palaikančiomis laikinomis konstrukcijomis, vadovaujantis reglamente nurodytomis taisyklėmis.

Prieš pradedant statybos darbus veikiančių elektros kabelių, ryšio tinklų zonoje, patikslinti jų padėtį plane. Darbus pradėti vykdyti tik dalyvaujant elektros tinklų atstovui. Tuo atveju, kai rangovas, atlikdamas požeminius darbus, susiduria su projekto brėžiniuose nenurodytais įrenginiais ar komunikacijomis, jis privalo nedelsiant informuoti Statybos techninės priežiūros komisiją ir jos nurodytais būdais apsaugoti arba pašalinti minėtus įrenginius ar komunikacijas. Tik tada leidžiama tęsti darbus toje zonoje.

Visos darbų vykdymo zonos turi būti aptvertos ir įrengti įspėjimo ženklai, informuojantys apie tai, kad netoliese yra pavojaus zona.

Rangovas privalo informuoti Užsakovą ir Inžinierių, kada galima tikrinti medžiagų ir įvairių stadijų darbų kokybę, prieš įrengiant kitas konstrukcijas, ar atliekant kitus darbus. Rangovas turi pastoviai atlikinėti dengiamųjų darbų foto fiksaciją.

6.8. LAIKANČIŲJŲ KONSTRUKCIJŲ, INŽINERINIŲ SISTEMŲ IŠBANDYMŲ TVARKA

Visos laikančiosios konstrukcijos ir inžinerinės sistemos prieš pradedant jas eksploatuoti išbandomos teisės aktų nustatyta tvarka.

7. STATYBOS UŽBAIGIMAS AR DEKLARAVIMAS APIE STATYBOS UŽBAIGIMĄ

7.1. RANGOVO IR SUBRANGOVŲ RENGIAMA DOKUMENTACIJA IR REIKALAVIMAI JAI PARENGTI

Rangovas yra atsakingas už visų leidimų, sutikimų ar dokumentų, reikalingų darbų vykdymui bei užbaigimui gavimą iš kompetentingų institucijų.

7.2. STATYBOS DARBŲ UŽBAIGIMO TVARKA IR DOKUMENTAI

Statinys pripažįstamas tinkamu naudoti pagal STR 1.05.01:2017 „Statybą leidžiantys dokumentai. Statybos užbaigimas. Statybos sustabdymas. Savavališkos statybos padarinių šalinimas. Statybos pagal neteisėtai išduotą statybą leidžiantį dokumentą padarinių šalinimas“ nuostatas.

Eil. Nr.	Derinančioji institucija	Data, Nr.	Parašas/spaudas	Pastabos
1.	AB „Klaipėdos vanduo“	2023.09.27	Antspaudas Parašas	Pritarimas planiniams sprendiniams NŽT sutikimui gauti
2.	AB „Klaipėdos vanduo“	2024.07.11	Antspaudas Parašas	Pritarimas projekto sprendiniams
3.	LITGRID	2024.06.26	Pritarimo raštas, el. parašas	Pritarimas projekto sprendiniams
4.	UAB „Klaipėdos paslaugos“	2023.09.11	Antspaudas Parašas	Pritarimas projekto sprendiniams
5.	AB „ Klaipėdos Energija“	2023.09.26	Antspaudas Parašas	Pritarimas projekto sprendiniams
6.	AB „Telia Lietuva“	2024.06.20	Antspaudas, el. parašas	Pritarimas projekto sprendiniams
7.	AB „Energijos skirstymo operatorius“ ESO (Elektra, dujos, ryšiai)	2024.07.01	El. parašas	Pritarimas projekto sprendiniams
8.	AB LTG Infra	2023.11.29	Pritarimo raštas, adoc dokumentas	Pritarimas projekto sprendiniams
9.	Nacionalinės žemės tarnybos prie Žemės ūkio ministerijos raštas „Dėl sutikimo tiesti susisiekimo komunikacijas, inžinerinius tinklus ir statyti jiems funkcionuoti būtinus statinius valstybinėje žemėje, kurioje nesuformuoti žemės sklypai“	2024.07.16	El. parašas	Pritarimas projekto sprendiniams
10.	Klaipėdos miesto savivaldybė	2024.07.18	Antspaudas Parašas	Pritarimas inžinerinės infrastruktūros objektų įrengimo projektams

NAUDOTOS PROGRAMINĖS ĮRANGOS SĄRAŠAS

Eil. Nr.	Projekto dalis	Naudota kompiuterinė programinė įranga
1.	Bendroji dalis	Microsoft Office 365 ProPlus Autodesk AutoCAD Civil 3D 2019
2.	Vandentiekio ir nuotekų šalinimo dalis	Microsoft Office 365 ProPlus Autodesk AutoCAD Civil 3D 2019
3.	Pasirengimo statybai ir darbų organizavimo dalis	Microsoft Office 365 ProPlus Autodesk AutoCAD Civil 3D 2019
4.	Statybos skaičiuojamosios kainos nustatymo dalis (kainos skaičiavimo dalis)	Microsoft Office 365 ProPlus SISTELA

Eil. Nr.	Bylos (segtuvo) žymuo	Laida	Pavadinimas	SPV/SPDV parašas	SPV/SPDV V.Pavardė Kval. patv. dok. Nr.
1.	BD-01.01	0	Bendroji dalis		P. Grigaliūnas / 38231
2.	VN-02	0	Vandentiekio ir nuotekų šalinimo dalis		K. Puteikienė / 20512
3.	SO-03	0	Pasirengimo statybai ir statybos darbų organizavimo dalis		J. Jasiulienė / 16044
4.	SSK-04	0	Statybos skaičiuojamosios kainos nustatymo dalis		K. Puteikienė / 20512

SITUACIJOS SCHEMA

SUTARTINIAI ŽYMĖJIMAI:

- SKLYPŲ RIBOS
- REKONSTRUOJAMAS VANDENTIEKIO TINKLAS.

0	2023	STATYBOS LEIDIMUI, KONKURSUI IR STATYBAI	
LAIDA	DATA	LAIDOS STATUSAS. KEITIMO PRIEŽASTIS (JEI TAIKOMA)	
KVAL. PATV. DOK. NR.	KELPROJEKTAS	STATINIO PROJEKTO PAVADINIMAS: VANDENTIEKIO TINKLŲ J.JANONIO, ŠVYTURIO, STADIONO, PARKO, H.MANTO IR LIEPOJOS G. KLAIPĖDOS MIESTE PROJEKTAVIMAS	
38231	SPV P. GRIGALIŪNAS	STATINIO NUMERIS IR PAVADINIMAS: VANDENTIEKIO TINKLAI	
	Atliko K. PUTEIKIENĖ		
		DOKUMENTO PAVADINIMAS: SITUACIJOS SCHEMA	LAIDA: 0
LT	STATYTOJAS IR (ARBA) UŽSAKOVAS: AB „KLAIPĖDOS VANDUO“ RYŠININKŲ G. 11, LT-91116 KLAIPĖDA	DOKUMENTO ŽYMUO: 8840-00-TDP-BD.B-01	LAPAS: 1 / LAPŲ: 1

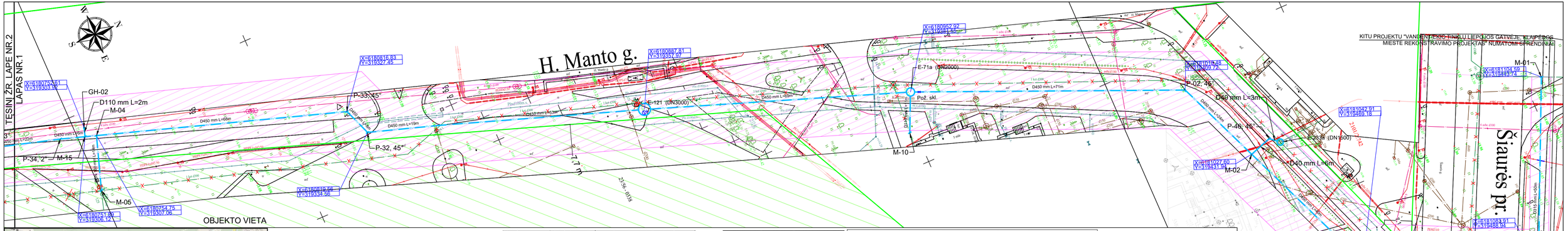

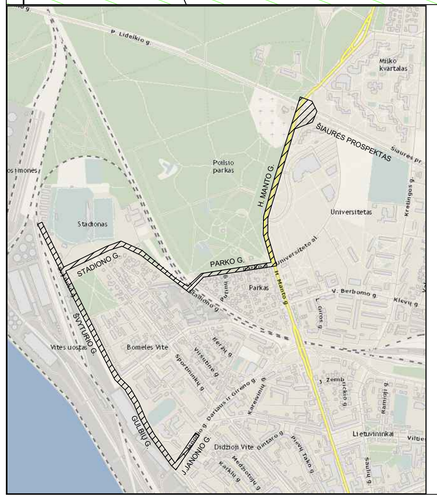

LAPŲ IŠDĖSTYMO SCHEMA

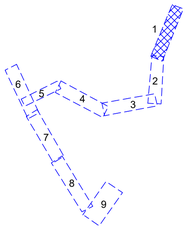

TIIIS paraiškos Nr.	TIIIS1-20221017-077361

Plano tipas:	Pilnas turinys				
Objekto adresas:	Vandentiekio tinklų rekonstravimas J. Janonio, Švyturio, Stadiono, Parko, H. Manto ir Liepojos g. Klaipėdoje				
Aukščių sistema	Koordinačių sistema	Pagrindinis objektų tikslumas, cm			
LAS07	LKS-94	Horizontalus:	5	Vertikalus:	5

Vykdytojas

Kv. paž. Nr.	Vardas, pavardė	Parašas	Data	
IGKV-101	Vidmantas Panavas		2022-10	A.V.
Užsakovas		Mastelis	Lapo Nr.	Lapų sk.
UAB "Kelprojektas"		1: 500	1	6

Gatvės pavadinimas	Gatvės kategorija	Dangų konstrukcijos detalės
Šiaurės pr.	B (dangų konstrukcijų klasė DK3)	Asfalto danga Asfalto pagrindo sl. Skaldos pagrindo sl. $E_{V2} \geq 150(120)$ MPa AŠAS
H. Manto g.	B (dangų konstrukcijų klasė DK3)	Asfalto danga Asfalto pagrindo sl. Skaldos pagrindo sl. $E_{V2} \geq 150(120)$ MPa AŠAS
Parko g.	D (dangų konstrukcijų klasė DK0,3)	Asfalto danga Asfalto pagrindo sl. Skaldos pagrindo sl. $E_{V2} \geq 150(120)$ MPa AŠAS
Stadiono g.	C (dangų konstrukcijų klasė DK2)	Asfalto danga Asfalto pagrindo sl. Skaldos pagrindo sl. $E_{V2} \geq 150(120)$ MPa AŠAS
Švyturio g.	D (dangų konstrukcijų klasė DK0,3)	Asfalto danga Asfalto pagrindo sl. Skaldos pagrindo sl. $E_{V2} \geq 150(120)$ MPa AŠAS
J. Janonio g.	B (dangų konstrukcijų klasė DK3)	Asfalto danga Asfalto pagrindo sl. Skaldos pagrindo sl. $E_{V2} \geq 150(120)$ MPa AŠAS

ESAMŲ MEDŽIŲ (ATRAMŲ) IŠSAUGOJIMO SCHEMA

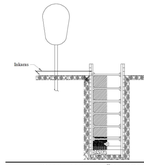

ESAMŲ KABELIŲ IŠSAUGOJIMO SCHEMA

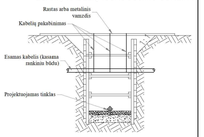

PASTABA DĖL GATVĖS KONSTRUKCIJOS:

1. GATVĖS DANGŲ KONSTRUKCIJOS DETALĖS PATEIKTOS PAGAL ESAMAS GATVIŲ KATEGORIJAS REMIANTIS KPT SDK 19 IR STR 2.06.04:2014. PAGAL POREIKĮ DETALĖS KONSTRUKCIJĄ TIKSLINTI STATYBŲ METU PAGAL ESAMĄ SITUACIJĄ.

SUTARTINIAI ŽYMĖJIMAI:

- SKLYPŲ RIBOS;
- REKONSTRUOJAMAS VANDENTIEKIO TINKLAS;
- PROJEKTUOJAMAS (PERKELIAMAS) VANDENTIEKIO TINKLAS;
- NAIKINAMI ESAMI VANDENTIEKIO TINKLAI;
- NAUJAI PROJEKTUOJAMA VANDENTIEKIO KAMERA/ŠULINYS;
- ESAMAS/ESAMA APŽIŪROS ŠULINYS/KAMERA;
- REKONSTRUOJAMO VANDENTIEKIO TINKLO POSŪKIS;
- REKONSTRUOJAMO VANDENTIEKIO TINKLO MAZGAS;
- PROJEKTUOJAMAS GAISRINIS HIDRANTAS;
- PROJEKTUOJAMAS GAISRINIS HIDRANTAS (ŠULINYJE);
- ESAMAS GAISRINIS HIDRANTAS.

- REKONSTRUOJAMO VANDENTIEKIO TINKLO APSAUGOS ZONA 10M (ABIPUS AŠIES).
- KLAIPĖDOS MIESTO ISTORINĖS DALIES, VAD. NAUJAMIESČIŲ VIZUALINĖS APSAUGOS POZONIS

SUDERINTA Nr. 468
AB „Klaipėdos vanduo"
Infrastruktūros statybos skyriaus
Projektų derinimo vyresnioji inžinierė
Algirda Vėlinskaitė
2024 07 mėn. 11 d.
Derinimas Nr. 77, 2024-02-09 nebegalioja

PASTABOS:

1. ESAMŲ TINKLŲ VIETAS IR AUKŠČIUS BŪTINA TIKSLINTI PRIEŠ STATYBOS DARBŲ PRADŽIĄ.
2. OBJEKTE PRIEŠ PRADEDANT DARBUS ESAMŲ INŽINERINIŲ TINKLŲ APSAUGOS ZONOSE IR ESAMŲ TINKLŲ SANKIRTOSE SU PROJEKTUOJAMU TINKLU REIKALINGA IŠSIKVIESTI Į OBJEKTĄ ATSAKINGOS INSTITUCIJOS ATSTOVĄ EKSPLOATUOJAMŲ TRASŲ NUŽYMĖJIMUI. VIETOJE ATLIKTI RANKINĮ KONTROLINĮ ATKASIMĄ ESAMŲ INŽINERINIŲ TINKLŲ VIETOS IR GYLIO NUSTATYMUI/PATIKSLINIMUI.
3. ESAMO VANDENTIEKIO D200MM IR D300MM REKONSTRAVIMAS J. JANONIO GATVĖJE NUMATOMAS UŽDARU BŪDU (ESAMO VAMZDŽIO VIETOJE ĮTRAUKIANT NAUJĄ (LAUŽYMO BŪDU)), KAD NEBŪTŲ UŽDAROMA GATVĖ IR STABDOMAS EISMAS.

PASTABA DĖL ESAMŲ AB ESO DUJOTIEKIO IR RYŠIŲ TINKLŲ:

1. Projektuojant ir įrenginat tinklus išlaikyti minimalius atstumus tarp dujotiekio vamzdžio ir projektuojamų tinklų, vadovaujantis skirstomųjų dujotiekių įrengimo taisyklėmis (LR energetikos ministro 2016 m. 05 mėn. 17 d. įsak nr. 1-162). Kilus papildomų klausimų, kreipkitės telefonu +37061034925.
2. Prieš vykdant darbus ryšių kabelio apsaugos zonoje išsikviesti bendrovės atstovą trasos/kabelio nužymėjimui. Žemės kasimo darbus ryšių kabelio apsaugos zonoje vykdyti tik rankiniu būdu.

PASTABOS DĖL ESAMŲ TELIA TINKLŲ:

1. Jei statybų metu vykdomų darbų būtų pažeisti esami vamzdynai, numatyti vamzdyno atstatymą nuo šulinio iki šulinio.
2. Jei statybų metu vykdomų darbų būtų pažeisti esami kabeliai, numatyti kabelių atstatymą nuo movos iki movos.

0	2023	STATYBOS LEIDIMUI IR STATYBAI	
LAIDA	DATA	LAIDOS STATUSAS. KEITIMO PRIEŽASTIS (JEI TAIKOMA)	
KVAL. PATV. DOK. NR.	KELPROJEKTAS	STATINIO PROJEKTO PAVADINIMAS VANDENTIEKIO TINKLŲ J.JANONIO, ŠVYTURIO, STADIONO, PARKO IR H.MANTO GATVĖSE, KLAIPĖDOS MIESTE REKONSTRAVIMO PROJEKTAS	
		STATINIO NUMERIS IR PAVADINIMAS VANDENTIEKIO TINKLAI	
38231	SPV P. GRIGALIŪNAS		
20512	SPDV K. PUTEIKIENĖ		
		DOKUMENTO PAVADINIMAS VANDENTIEKIO TINKLŲ PLANAS, M 1:500	LAIDA 0
LT	STATYTOJAS IR (ARBA) UŽSAKOVAS AB „KLAIPĖDOS VANDUO" RYŠININKŲ G. 11, LT-91116 KLAIPĖDA	DOKUMENTO ŽYMUO 8840-00-TDP-VN.B-01	LAPAS 1 LAPŲ 9

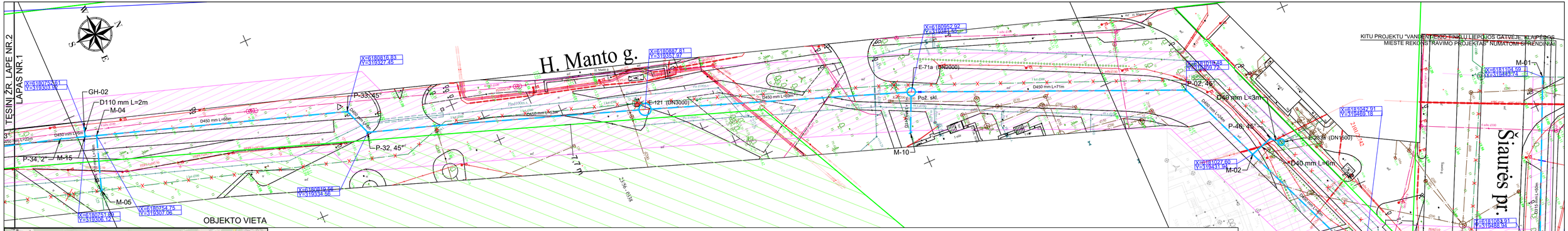

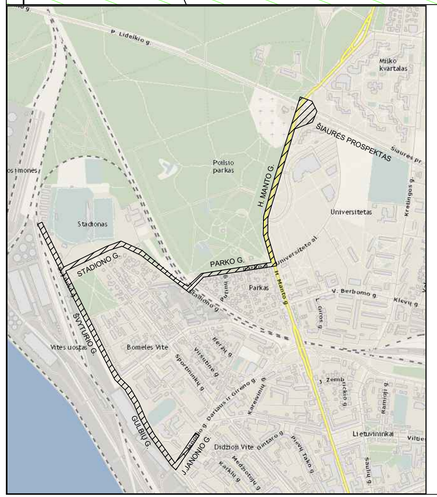

LAPŲ IŠDĖSTYMO SCHEMA

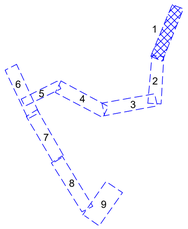

TIIIS paraiškos Nr.	TIIIS1-20221017-077361

Plano tipas:	Pilnas turinys				
Objekto adresas:	Vandentiekio tinklų rekonstravimas J. Janonio, Švyturio, Stadiono, Parko, H. Manto ir Liepojos g. Klaipėdoje				
Aukščių sistema	Koordinačių sistema	Pagrindinės objektų tikslumas, cm			
LAS07	LKS-94	Horizontalus:	5	Vertikalus:	5
Vykdytojas					
Kv. paž. Nr.	Vardas, pavardė	Parašas	Data		
IGKV-101	Vidmantas Panavas		2022-10	A.V.	
Užsakovas		Mastelis	Lapo Nr.	Lapų sk.	
UAB "Kelprojektas"		1: 500	1	6	

ESAMŲ KABELIŲ IŠSAUGOJIMO SCHEMA

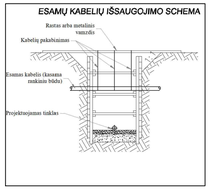

ESAMŲ MEDŽIŲ (ATRAMŲ) IŠSAUGOJIMO SCHEMA

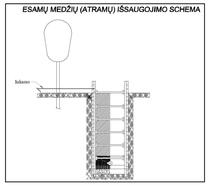

SUTARTINIAI ŽYMĖJIMAI:

- SKLYPŲ RIBOS;
- RVI — REKONSTRUOJAMAS VANDENTIEKIO TINKLAS;
- VI — PROJEKTUOJAMAS (PERKELIAMAS) VANDENTIEKIO TINKLAS;
- V1-xx — NAIKINAMI ESAMI VANDENTIEKIO TINKLAI;
- V1-xx — NAUJAI PROJEKTUOJAMA VANDENTIEKIO KAMERA/ŠULINYS;
- E-xx — ESAMAS/ESAMA APŽIŪROS ŠULINYS/KAMERA;
- P-xx — REKONSTRUOJAMO VANDENTIEKIO TINKLO POSŪKIS;
- M-xx — REKONSTRUOJAMO VANDENTIEKIO TINKLO MAZGAS;
- ESAMAS GAISRINIS HIDRANTAS.
- REKONSTRUOJAMO VANDENTIEKIO TINKLO APSAUGOS ZONA 10M (ABIPUS AŠIES).
- KLAIPĖDOS MIESTO ISTORINĖS DALIES, VAD. NAUJAMIESČIŲ VIZUALINĖS APSAUGOS POZONIS

PASTABOS:

1. ESAMŲ TINKLŲ VIETAS IR AUKŠČIUS BŪTINA TIKSLINTI PRIEŠ STATYBOS DARBŲ PRADŽIĄ.
2. OBJEKTE PRIEŠ PRADEDANT DARBUS ESAMŲ INŽINERINIŲ TINKLŲ APSAUGOS ZONOSE IR ESAMŲ TINKLŲ SANKIRTOSE SU PROJEKTUOJAMU TINKLU REIKALINGA IŠSIKVIESTI Į OBJEKTĄ ATSAKINGOS INSTITUCIJOS ATSTOVĄ EKSPLOATUOJAMŲ TRASŲ NUŽYMĖJIMUI. VIETOJE ATLIKTI RANKINĮ KONTROLINĮ ATKASIMĄ ESAMŲ INŽINERINIŲ TINKLŲ VIETOS IR GYLIO NUSTATYMUI(PATIKSLINIMUI).
3. ESAMO VANDENTIEKIO D200MM IR D300MM REKONSTRAVIMAS J. JANONIO GATVĖJE NUMATOMAS UŽDARU BŪDU (ESAMO VAMZDŽIO VIETOJĖ ĮTRAUKIANT NAUJĄ (LAUŽYMO BŪDU)), KAD NEBŪTŲ UŽDAROMA GATVĖ IR STABDOMAS EISMAS.

PASTABA DĖL ESAMŲ AB ESO DUJOTIEKIO IR RYŠIŲ TINKLŲ:

1. Projektuojant ir įrenginant tinklus išlaikyti minimalius atstumus tarp dujotiekio vamzdžio ir projektuojamų tinklų, vadovaujantis skirstomųjų dujotiekių įrengimo taisyklėmis (LR energetikos ministro 2016 m. 05 mėn. 17 d. įsak nr. 1-162). Kilus papildomų klausimų, kreipkitės telefonu +37061034925.
2. Prieš vykdant darbus ryšių kabelio apsaugos zonoje išsikviesti bendrovės atstovą trasos/kabelio nužymėjimui. Žemės kasimo darbus ryšių kabelio apsaugos zonoje vykdyti tik rankiniu būdu.

PASTABOS DĖL ESAMŲ TELIA TINKLŲ:

1. Jei statybų metu vykdomų darbų būtų pažeisti esami vamzdynai, numatyti vamzdyno atstatymą nuo šulinio iki šulinio.
2. Jei statybų metu vykdomų darbų būtų pažeisti esami kabeliai, numatyti kabelių atstatymą nuo movos iki movos.

0	2023	STATYBOS LEIDIMUI IR STATYBAI	
LAIDA	DATA	LAIDOS STATUSAS. KEITIMO PRIEŽASTIS (JEI TAIKOMA)	
KVAL. PATV. DOK. NR.	KELPROJEKTAS		
38231	SPV	P. GRIGALIŪNAS	
20512	SPDV	K. PUTEIKIENĖ	

STATINIO PROJEKTO PAVADINIMAS
VANDENTIEKIO TINKLŲ J.JANONIO, ŠVYTURIO, STADIONO, PARKO IR H.MANTO GATVĖSE, KLAIPĖDOS MIESTE REKONSTRAVIMO PROJEKTAS

STATINIO NUMERIS IR PAVADINIMAS
VANDENTIEKIO TINKLAI

DOKUMENTO PAVADINIMAS
VANDENTIEKIO TINKLŲ PLANAS, M 1:500

LAIDA: 0

LT

STATYTOJAS IR (ARBA) UŽSAKOVAS
AB „KLAIPĖDOS VANDUO"
RYŠININKŲ G. 11, LT-91116 KLAIPĖDA

DOKUMENTO ŽYMUO
8840-00-TDP-VN.B-01

LAPAS: 1
LAPŲ: 9

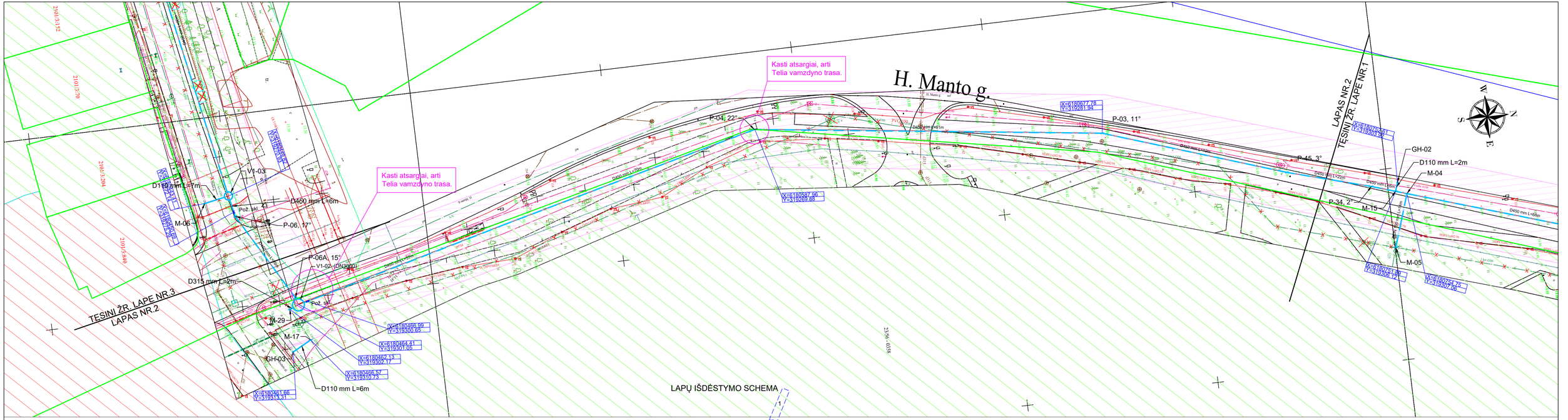
H. Manto g.
TESINĮ ŽR. LAPE NR.3
LAPAS NR.2
TESINĮ ŽR. LAPE NR.1
LAPAS NR.2
Kasti atsargiai, arti Telia vamzdyno trasa.
Kasti atsargiai, arti Telia vamzdyno trasa.
P-04, 22°
P-03, 11°
P-45, 3°
P-34, 2°
P-06, 17°
P-06A, 15°
V1-03
V1-02 (DN300)
D110 mm L=7m
D450 mm L=6m
D315 mm L=2m
D110 mm L=6m
GH-02
D110 mm L=2m
M-04
M-15
M-05
M-06
M-29
M-17
GH-03
Pož. šk.
Pož. šk.
D450 mm L=60m
D450 mm L=70m
D450 mm L=28m
D450 mm L=60m
D450 mm L=60m
D450 mm L=60

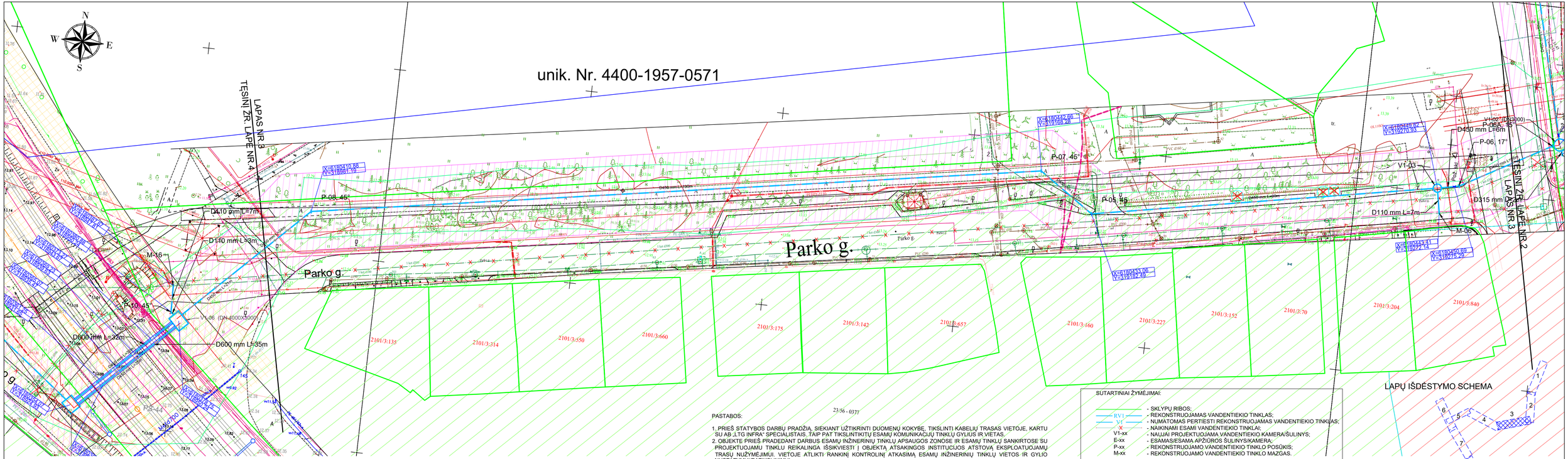

- KLAIPĖDOS MIESTO ISTORINĖS DALIES, VAD. NAUJAMIESČIU VIZUALINĖS APSAUGOS POZONIS

KLAIPĖDOS MIESTO ISTORINĖ DALIS, VAD. NAUJAMIESČIU (KODAS 22012)

PASTABOS:

1. ESAMŲ TINKLŲ VIETAS IR AUKŠČIUS TIKSLINTI PRIEŠ STATYBOS DARBŲ PRADŽIĄ.
2. OBJEKTE PRIEŠ PRADEDANT DARBUS ESAMŲ INŽINERINIŲ TINKLŲ APSAUGOS ZONOSE IR ESAMŲ TINKLŲ SANKIRTOSE SU PROJEKTUOJAMU TINKLU REIKALINGA IŠSIKVIESTI Į OBJEKTĄ ATSAKINGOS INSTITUCIJOS ATSTOVĄ EKSPLOATUOJAMŲ TRASŲ NUŽYMĖJIMUI. VIETOJE ATLIKTI RANKINĮ KONTROLINĮ ATKASIMĄ ESAMŲ INŽINERINIŲ TINKLŲ VIETOS IR GYLIO NUSTATYMUI/PATIKSLINIMUI.

23/56 - 0377

PASTABOS:

1. PRIEŠ ŠTATYBOS DARBŲ PRADŽIĄ, SIEKIANT UŽTIKRINTI DUOMENŲ KOKYBĘ, TIKSLINTI KABELIŲ TRASAS VIETOJE, KARTU SU AB „LTG INFRA" SPECIALISTAIS. TAIP PAT TIKSLINTIKITŲ ESAMŲ KOMUNIKACIJŲ TINKLŲ GYLIUS IR VIETAS.
2. OBJEKTE PRIEŠ PRADEDANT DARBUS ESAMŲ INŽINERINIŲ TINKLŲ APSAUGOS ZONOSE IR ESAMŲ TINKLŲ SANKIRTOSE SU PROJEKTUOJAMU TINKLU REIKALINGA IŠSIKVIESTI Į OBJEKTĄ ATSAKINGOS INSTITUCIJOS ATSTOVĄ EKSPLOATUOJAMŲ TRASŲ NUŽYMĖJIMUI. VIETOJE ATLIKTI RANKINĮ KONTROLINĮ ATKASIMĄ ESAMŲ INŽINERINIŲ TINKLŲ VIETOS IR GYLIO NUSTATYMUI/PATIKSLINIMUI.
3. VYKDANT STATYBOS DARBUS NEPAŽEISTI ESAMŲ GELEŽINKELIO INŽINERINIŲ TINKLŲ, ĮRENGINIŲ IR STATINIŲ.
4. RANGOVAS, SUDERINĘS SU UŽSAKOVU TURI NUMATYTI PRIEMONES APSAUGANČIAS NUO GRUNTO IŠPLOVIMO IR GELEŽINKELIŲ KELIŲ APSĖMIMO.
5. VADOVAUJANTIS DARBOVIEČIŲ ĮRENGIMO BENDRAISIAIS NUOSTATAIS (ŽIN., 1998-05-13, NR. 44-1224), DARBOVIEČIŲ ĮRENGIMO STATYBVIETĖSE NUOSTATAIS (ŽIN., 2008-01-24, NR. 10-362), SAUGOS IR SVEIKATOS TAISYKLĖMIS STATYBOJE DT 5-00 (ŽIN., 2001-01-10, NR. 3-74) BEI ATSIŽVELGIANT Į DARBŲ GELEŽINKELYJE YPATUMUS IKI DARBŲ PRADŽIOS IŠSIIMTI AKTĄ - LEIDIMA DARBAMS VYKDYTI, KURIAME NUMATYTOS PRIEMONĖS, UŽTIKRINANČIOS SAUGĄ.
6. RANGOVO DARBUOTOJAI, DIRBANTYS GELEŽINKELIO KELIŲ IR JŲ ĮRENGINIŲ APSAUGOS ZONOJE, TURI BŪTI SUPAŽINDINTI SU DARBO GELEŽINKELIO TRANSPORTE SAUGOS REIKALAVIMAIS IR ATESTUOTI TOKIO POBŪDŽIO DARBUI TEISĖS AKTŲ NUSTATYTA TVARKA.

SUTARTINIAI ŽYMĖJIMAI:

	- SKLYPŲ RIBOS;
RV1	- REKONSTRUOJAMAS VANDENTIEKIO TINKLAS;
V1	- NUMATOMAS PERTIESTI REKONSTRUOJAMAS VANDENTIEKIO TINKLAS;
X	- NAIKINAMI ESAMI VANDENTIEKIO TINKLAI;
V1-xx	- NAUJAI PROJEKTUOJAMA VANDENTIEKIO KAMERA/ŠULINYS;
E-xx	- ESAMAS/ESAMA APŽIŪROS ŠULINYS/KAMERA;
P-xx	- REKONSTRUOJAMO VANDENTIEKIO TINKLO POSŪKIS;
M-xx	- REKONSTRUOJAMO VANDENTIEKIO TINKLO MAZGAS.
X=6180354.07 Y=318924.93	- VANDENTIEKIO TINKLO NUŽYMĖJIMO KOORDINATĖS;
	- VANDENTIEKIO TINKLO APSAUGOS ZONA;
	- GELEŽINKELIO KELIO APSAUGOS ZONA.
	- KERTAMŲ MEDŽIŲ VIETA.

LAPŲ IŠDĖSTYMO SCHEMA

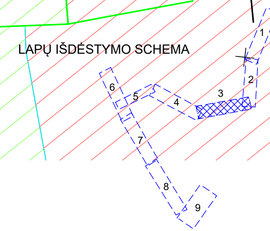

	LAPAS	LAPŲ	LAIDA
8840-00-TDP-VN.B-01	3	9	0

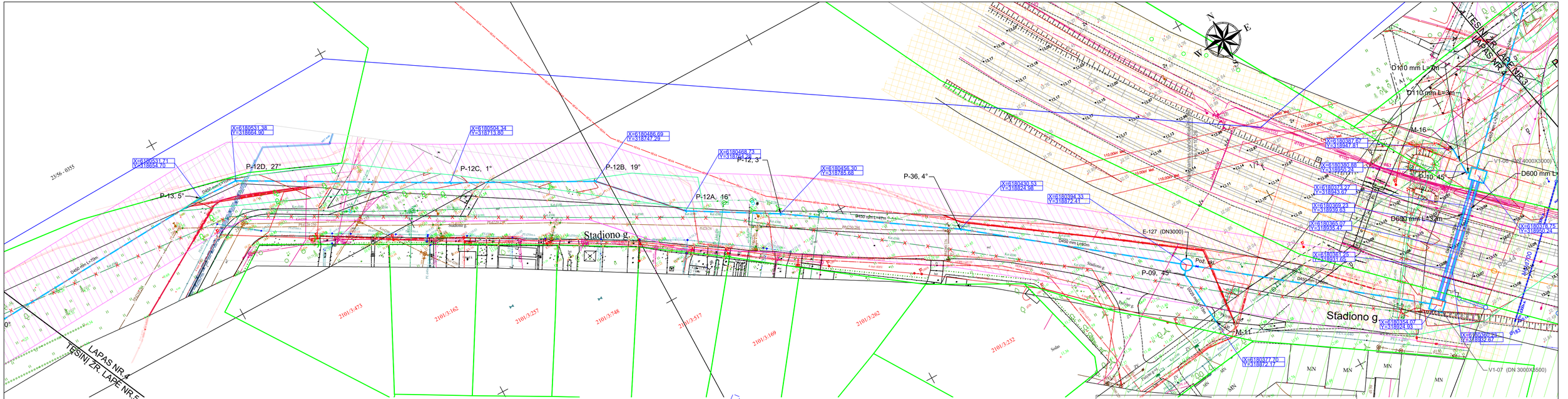
TĘSINYS ŽR. LAPĖ NR.5
LAPAS NR.4
TĘSINYS ŽR. LAPĖ NR.3
LAPAS NR.2
Stadiono g.
P-13, 5°
P-12D, 27°
P-12C, 1°
P-12B, 19°
P-12A, 16°
P-12, 3°
P-36, 4°
P-09, 45°
P-10, 45°
M-16
M-11
E-127 (DN3000)
D110 mm L=2m
D110 mm L=3m
D600 mm L=12m
D600 mm L=2m
V1-06 (DN 4000X3000)
V1-07 (DN 3000X2500)
D450 nen L=70m
D450 mm L=60m
D450 mm L=60m
D450 mm L=60

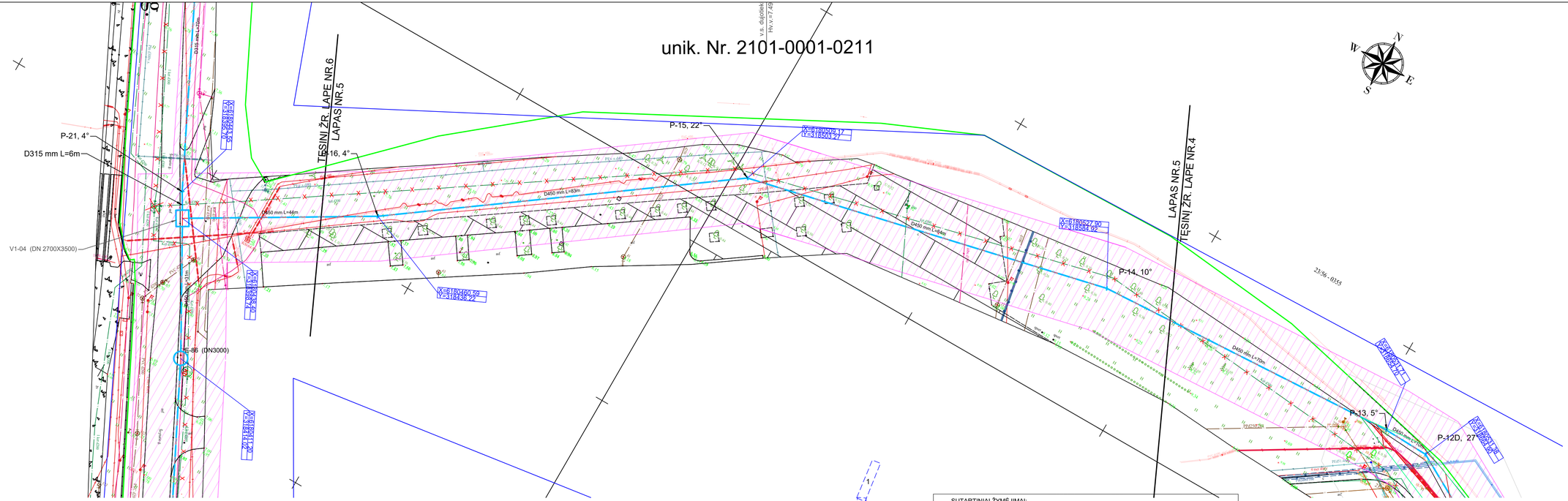

LAPŲ IŠDĖSTYMO SCHEMA

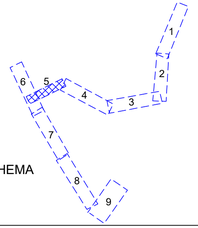

SUTARTINIAI ŽYMĖJIMAI:

- SKLYPŲ RIBOS;
- RVI — REKONSTRUOJAMAS VANDENTIEKIO TINKLAS;
- VI — NUMATOMAS PERTIESTI REKONSTRUOJAMAS VANDENTIEKIO TINKLAS;
- NAIKINAMI ESAMI VANDENTIEKIO TINKLAI;
- V1-xx — NAUJAI PROJEKTUOJAMA VANDENTIEKIO KAMERA/ŠULINYS;
- E-xx — ESAMAS/ESAMA APŽIŪROS ŠULINYS/KAMERA;
- P-xx — REKONSTRUOJAMO VANDENTIEKIO TINKLO POSŪKIS;
- M-xx — REKONSTRUOJAMO VANDENTIEKIO TINKLO MAZGAS.
- X=6180354.07 Y=5188924.93 — VANDENTIEKIO TINKLO NUŽYMĖJIMO KOORDINATĖS;
- VANDENTIEKIO TINKLO APSAUGOS ZONA.

PASTABOS:

1. ESAMŲ TINKLŲ VIETAS IR AUKŠČIUS TIKSLINTI PRIEŠ STATYBOS DARBŲ PRADŽIĄ.
2. OBJEKTE PRIEŠ PRADEDANT DARBUS ESAMŲ INŽINERINIŲ TINKLŲ APSAUGOS ZONOSE IR ESAMŲ TINKLŲ SANKIRTOSE SU PROJEKTUOJAMU TINKLU REIKALINGA IŠSIKVIESTI Į OBJEKTĄ ATSAKINGOS INSTITUCIJOS ATSTOVĄ EKSPLOATUOJAMŲ TRASŲ NUŽYMĖJIMUI. VIETOJE ATLIKTI RANKINĮ KONTROLINĮ ATKASIMĄ ESAMŲ INŽINERINIŲ TINKLŲ VIETOS IR GYLIO NUSTATYMUI/PATIKSLINIMUI.

8840-00-TDP-VN.B-01	LAPAS	LAPŲ	LAIDA
	5	9	0

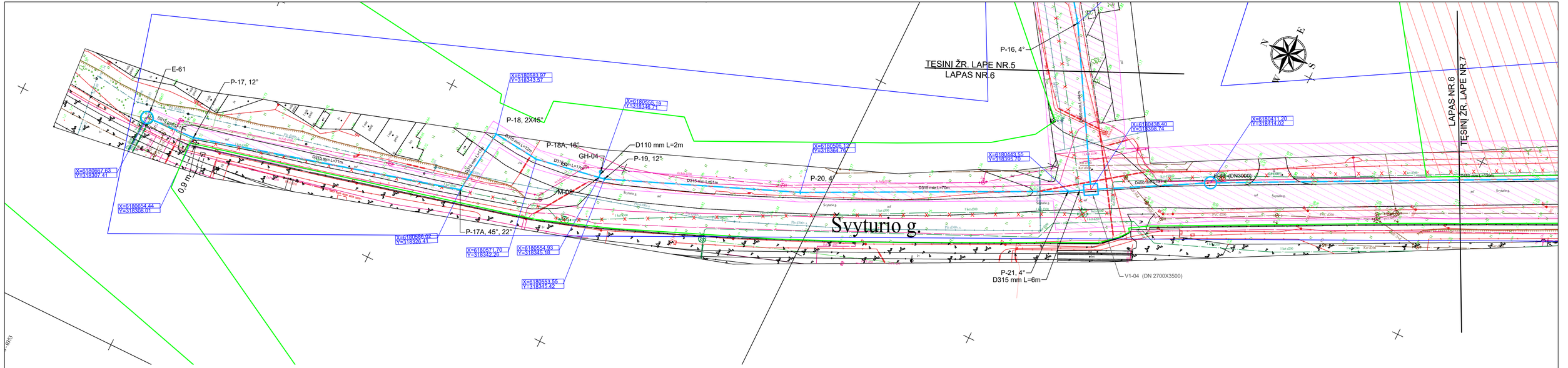
TESINI ŽR. LAPE NR.5
LAPAS NR.6
LAPAS NR.6
TESINĮ ŽR. LAPE NR.7
Svyturio g.
E-61
P-17, 12°
P-18, 2X45°
P-18A, 16°
D110 mm L=2m
GH-04
P-19, 12°
P-20, 4°
M-08
P-16, 4°
P-17A, 45°, 22°
P-21, 4°
D315 mm L=6m
V1-04 (DN 2700X3500)
0.9 m
X=6180667,63
Y=318307,41
X=6180654,44
Y=318308,01
X=6180583,97
Y=318343,57
X=6180555,19
Y=318348,71
X=6180506,12
Y=318364,76
X=6180444,55
Y=318395,70
X=6180436,40
Y=318398,74
X=6180411,20
Y=318414,02
X=6180565,02
Y=318320,41
X=6180571,70
Y=318342,26
X=6180554,93
Y=318345,18
X=6180553,55
Y=318345,42
D315 mm L=51m
D315 mm L=70m
D315 mm L=71m
D315 mm L=17m
D315 mm L=17m
D315 mm L=17m
D410 mm L=13m
Kol.4300
Kol.4300
Kol.4300

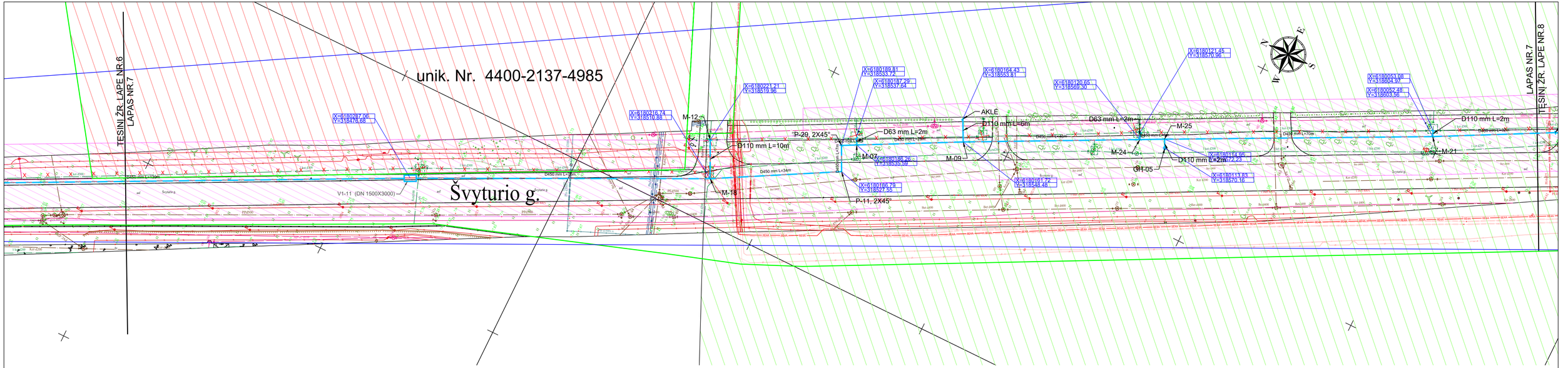

LAPŲ IŠDĖSTYMO SCHEMA

SUTARTINIAI ŽYMĖJIMAI:

- SKLYPŲ RIBOS;
- REKONSTRUOJAMAS VANDENTIEKIO TINKLAS;
- PROJEKTUOJAMAS (PERKELIAMAS) VANDENTIEKIO TINKLAS;
- NAIKINAMI ESAMI VANDENTIEKIO TINKLAI;
- ANKŠČIAU SUPROJEKTUOTAS EL. KABELIS;
- NAUJAI PROJEKTUOJAMA VANDENTIEKIO KAMERA/ŠULINYS;
- ESAMAS/ESAMA APŽIŪROS ŠULINYS/KAMERA;
- REKONSTRUOJAMO VANDENTIEKIO TINKLO POSŪKIS;
- REKONSTRUOJAMO VANDENTIEKIO TINKLO MAZGAS.

X=6180354.07
Y=318924.93 - VANDENTIEKIO TINKLO NUŽYMĖJIMO KOORDINATĖS;

- VANDENTIEKIO TINKLO APSAUGOS ZONA.

- KLAIPĖDOS MIESTO ISTORINĖS DALIES, VAD. NAUJAMIESČIŲ VIZUALINĖS APSAUGOS POZONIS

- KLAIPĖDOS SENŲJŲ KAPINIŲ, VAD. VITĖS KAPINĖMIS, KOMPLEKSAS (KODAS 36722)

PASTABOS:

1. ESAMŲ TINKLŲ VIETAS IR AUKŠČIUS TIKSLINTI PRIEŠ STATYBOS DARBŲ PRADŽIĄ.
2. OBJEKTE PRIEŠ PRADEDANT DARBUS ESAMŲ INŽINERINIŲ TINKLŲ APSAUGOS ZONOSE IR ESAMŲ TINKLŲ SANKIRTOSE SU PROJEKTUOJAMU TINKLU REIKALINGA IŠSIKVIESTI Į OBJEKTĄ ATSAKINGOS INSTITUCIJOS ATSTOVĄ EKSPLOATUOJAMŲ TRASŲ NUŽYMĖJIMUI. VIETOJE ATLIKTI RANKINĮ KONTROLINĮ ATKASIMĄ ESAMŲ INŽINERINIŲ TINKLŲ VIETOS IR GYLIO NUSTATYMUI/PATIKSLINIMUI.

8840-00-TDP-VN.B-01	LAPAS	LAPŲ	LAIDA
	7	9	0

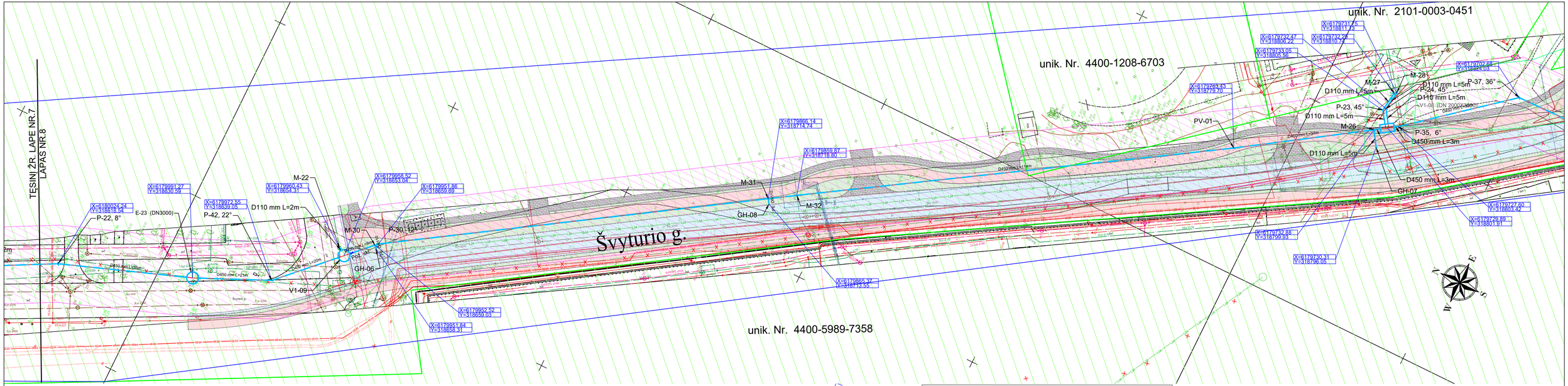

LAPŲ IŠDĖSTYMO SCHEMA

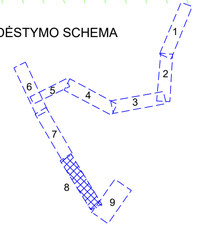

SUTARTINIAI ŽYMĖJIMAI:

- SKLYPŲ RIBOS;
- RV1 - REKONSTRUOJAMAS VANDENTIEKIO TINKLAS;
- V1 - PROJEKTUOJAMAS (PERKELIAMAS) VANDENTIEKIO TINKLAS;
- NAIKINAMI ESAMI VANDENTIEKIO TINKLAI;
- 6E4A - ANKSČIAU SUPROJEKTUOTAS EL. KABELIS;
- L1A - ANKSČIAU SUPROJEKTUOTAS PAVIRŠINIŲ NUOTEKŲ TINKLAS;
- V1-xx - NAUJAI PROJEKTUOJAMA VANDENTIEKIO KAMERA/ŠULINYS;
- E-xx - ESAMAS/ESAMA APŽIŪROS ŠULINYS/KAMERA;
- P-xx - REKONSTRUOJAMO VANDENTIEKIO TINKLO POSŪKIS;
- PV-xx - REKONSTRUOJAMO VANDENTIEKIO TINKLO VERTIKALUS POSŪKIS;
- M-xx - REKONSTRUOJAMO VANDENTIEKIO TINKLO MAZGAS.
- X=6180354,07 Y=318924,93 - VANDENTIEKIO TINKLO NUŽYMĖJIMO KOORDINATĖS;
- VANDENTIEKIO TINKLO APSAUGOS ZONA;
- REKONSTRUOJAMO VANDENTIEKIO TINKLO APSAUGOS ZONA 8M.

- KLAIPĖDOS MIESTO ISTORINĖS DALIES, VAD. NAUJAMIESČIU VIZUALINĖS APSAUGOS POZONIS

PASTABOS:

1. ESAMŲ TINKLŲ VIETAS IR AUKŠČIUS TIKSLINTI PRIEŠ STATYBOS DARBŲ PRADŽIĄ.
2. OBJEKTE PRIEŠ PRADEDANT DARBUS ESAMŲ INŽINERINIŲ TINKLŲ APSAUGOS ZONOSE IR ESAMŲ TINKLŲ SANKIRTOSE SU PROJEKTUOJAMU TINKLU REIKALINGA IŠSIKVIESTI Į OBJEKTĄ ATSAKINGOS INSTITUCIJOS ATSTOVĄ EKSPLOATUOJAMŲ TRASŲ NUŽYMĖJIMUI. VIETOJE ATLIKTI RANKINĮ KONTROLINĮ ATKASIMĄ ESAMŲ INŽINERINIŲ TINKLŲ VIETOS IR GYLIO NUSTATYMUI/PATIKSLINIMUI.

	LAPAS	LAPŲ	LAIDA
8840-00-TDP-VN.B-01	8	9	0

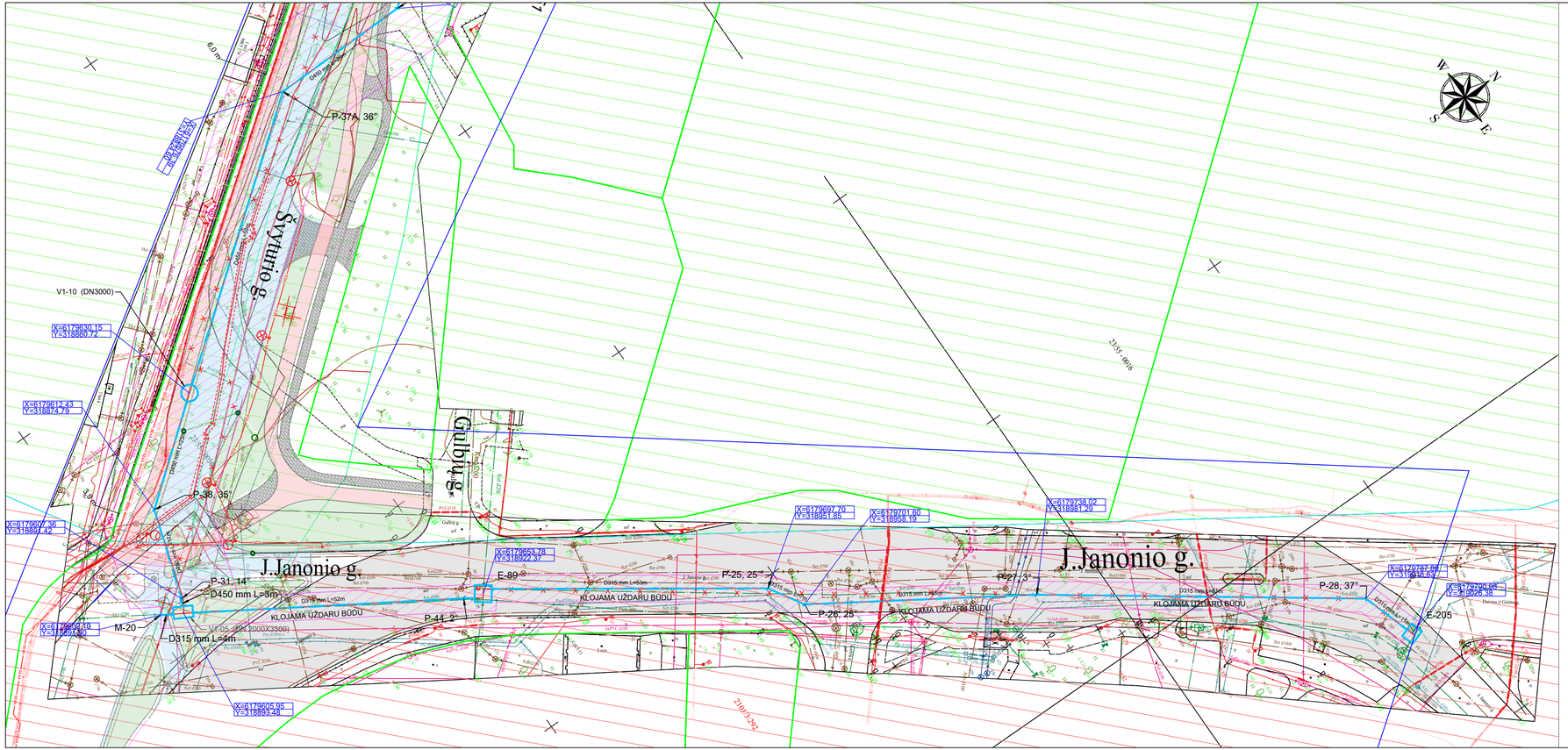

LAPŲ IŠDĖSTYMO SCHEMA

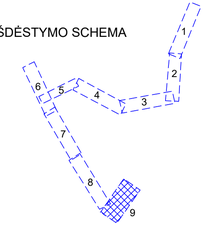

- KLAIPĖDOS MIESTO ISTORINĖS DALIES, VAD. NAUJAMIESČIŲ VIZUALINĖS APSAUGOS POZONIS

KLAIPĖDOS MIESTO ISTORINĖ DALIS, VAD. NAUJAMIESČIŲ (KODAS 22012)

SUTARTINIAI ŽYMĖJIMAI:

- SKLYPŲ RIBOS;
- REKONSTRUOJAMAS VANDENTIEKIO TINKLAS;
- PROJEKTUOJAMAS (PERKELIAMAS) VANDENTIEKIO TINKLAS;
- NAIKINAMI ESAMI VANDENTIEKIO TINKLAI;
- ANKŠČIAU SUPROJEKTUOTAS EL. KABELIS;
- NAUJAI PROJEKTUOJAMA VANDENTIEKIO KAMERA/ŠULINYS;
- ESAMAS/ESAMA APŽIŪROS ŠULINYS/KAMERA;
- REKONSTRUOJAMO VANDENTIEKIO TINKLO POSŪKIS;
- REKONSTRUOJAMO VANDENTIEKIO TINKLO MAZGAS.

X=6180354.07
Y=318924.93
- VANDENTIEKIO TINKLO NUŽYMĖJIMO KOORDINATĖS;

- VANDENTIEKIO TINKLO APSAUGOS ZONA.

PASTABOS:

1. ESAMŲ TINKLŲ VIETAS IR AUKŠČIUS TIKSLINTI PRIEŠ STATYBOS DARBŲ PRADŽIĄ.
2. OBJEKTE PRIEŠ PRADEDANT DARBUS ESAMŲ INŽINERINIŲ TINKLŲ APSAUGOS ZONOSE IR ESAMŲ TINKLŲ SANKIRTOSE SU PROJEKTUOJAMU TINKLU REIKALINGA IŠSIKVIESTI Į OBJEKTĄ ATSAKINGOS INSTITUCIJOS ATSTOVĄ EKSPLOATUOJAMŲ TRASŲ NUŽYMĖJIMUI. VIETOJE ATLIKTI RANKINĮ KONTROLINĮ ATKASIMĄ ESAMŲ INŽINERINIŲ TINKLŲ VIETOS IR GYLIO NUSTATYMUI/PATIKSLINIMUI.

8840-00-TDP-VN.B-01	LAPAS	LAPŲ	LAIDA
	9	9	0

TĘSINĮ ŽR. LAPE NR.2
LAPAS NR.1

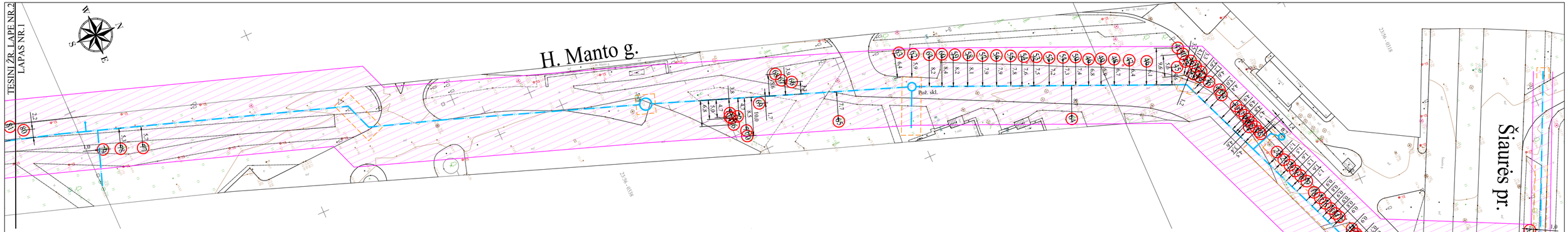

ESAMŲ MEDŽIŲ (ATRAMŲ) IŠSAUGOJIMO SCHEMA

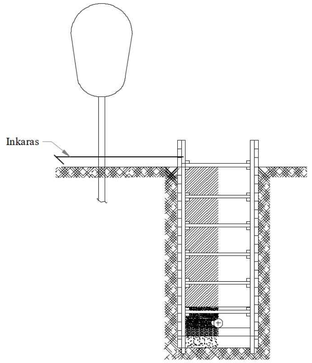

LAPŲ IŠDĖSTYMO SCHEMA

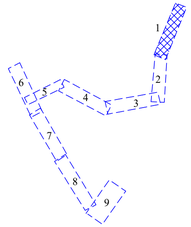

SUTARTINIAI ŽYMĖJIMAI:

- SKLYPŲ RIBOS;
- REKONSTRUOJAMAS VANDENTIEKIO TINKLAS;
- PROJEKTUOJAMAS (PERKELIAMAS) VANDENTIEKIO TINKLAS;
- STATYBOS DARBŲ VYKDYMO ZONOS RIBOS;
- ESAMAS MEDIS;
- REKONSTRUOJAMO VANDENTIEKIO TINKLO APSAUGOS ZONA.

PASTABOS:

1. VYKDANT STATYBOS DARBUS BŪTINA VADOVAUTIS LR ŽELDYNŲ ĮSTATYMU, LR APLINKOS MINISTRO ĮSAKYMU DĖL ŽELDINIŲ APSAUGOS, VYKDANT STATYBOS DARBUS, TAISYKLIŲ PATVIRTINIMO, KLAIPĖDOS MIESTO SAVIVALDYBĖS ŽELDYNŲ IR ŽELDINIŲ APSAUGOS TAISYKLĖMIS.
2. DARBŲ METU APTVERTI MEDŽIŲ IR JŲ GRUPES PAGAL NUSTATYTUS REIKALAVIMUS. VYKDANT KASIMO DARBUS NAUDOTI ŠAKNIS SAUGANČIAS TECHNOLOGIJAS.

0	2024	STATYBOS LEIDIMUI IR STATYBAI	
LAIDA	DATA	LAIDOS STATUSAS. KEITIMO PRIEŽASTIS (JEI TAIKOMA)	
KVAL. PATV. DOK. NR.	KELPROJEKTAS	STATINIO PROJEKTO PAVADINIMAS: VANDENTIEKIO TINKLŲ J.JANONIO, ŠVYTURIO, STADIONO, PARKO IR H.MANTO GATVĖSE, KLAIPĖDOS MIESTE REKONSTRAVIMO PROJEKTAS	
38231	SPV P. GRIGALIŪNAS	STATINIO NUMERIS IR PAVADINIMAS: VANDENTIEKIO TINKLAI	
20512	SPDV K. PUTEIKIENĖ		
		DOKUMENTO PAVADINIMAS: MEDŽIŲ INVENTORIZACIJOS PLANAS M 1:500	LAIDA: 0
LT	STATYTOJAS IR (ARBA) UŽSAKOVAS: AB „KLAIPĖDOS VANDUO" RYŠININKŲ G. 11, LT-91116 KLAIPĖDA	DOKUMENTO ŽYMUO: 8840-00-TDP-BD.B-02	LAPAS: 1 / LAPŲ: 9

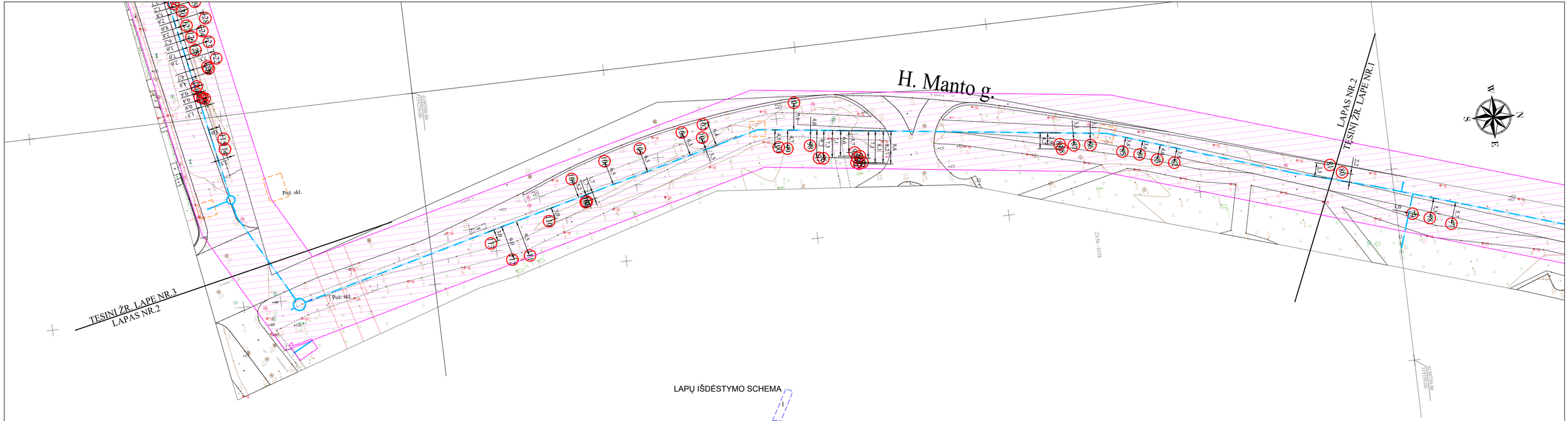

LAPŲ IŠDĖSTYMO SCHEMA

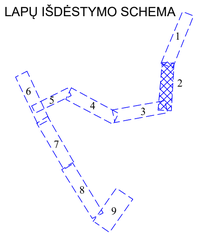

SUTARTINIAI ŽYMĖJIMAI:

- SKLYPŲ RIBOS;
- RV1 — REKONSTRUOJAMAS VANDENTIEKIO TINKLAS;
- V1 — PROJEKTUOJAMAS (PERKELIAMAS) VANDENTIEKIO TINKLAS;
- STATYBOS DARBŲ VYKDYMO ZONOS RIBOS;
- 1 — ESAMAS MEDIS;
- REKONSTRUOJAMO VANDENTIEKIO TINKLO APSAUGOS ZONA.

PASTABOS:

1. VYKDANT STATYBOS DARBUS BŪTINA VADOVAUTIS LR ŽELDYNŲ ĮSTATYMU, LR APLINKOS MINISTRO ĮSAKYMU DĖL ŽELDINIŲ APSAUGOS, VYKDANT STATYBOS DARBUS, TAISYKLIŲ PATVIRTINIMO, KLAIPĖDOS MIESTO SAVIVALDYBĖS ŽELDYNŲ IR ŽELDINIŲ APSAUGOS TAISYKLĖMIS.
2. DARBŲ METU APTVERTI MEDŽIŲ IR JŲ GRUPES PAGAL NUSTATYTUS REIKALAVIMUS. VYKDANT KASIMO DARBUS NAUDOTI ŠAKNIS SAUGANČIAS TECHNOLOGIJAS.

8840-00-TDP-BD.B-02	LAPAS	LAPŲ	LAIDA
	2	9	0

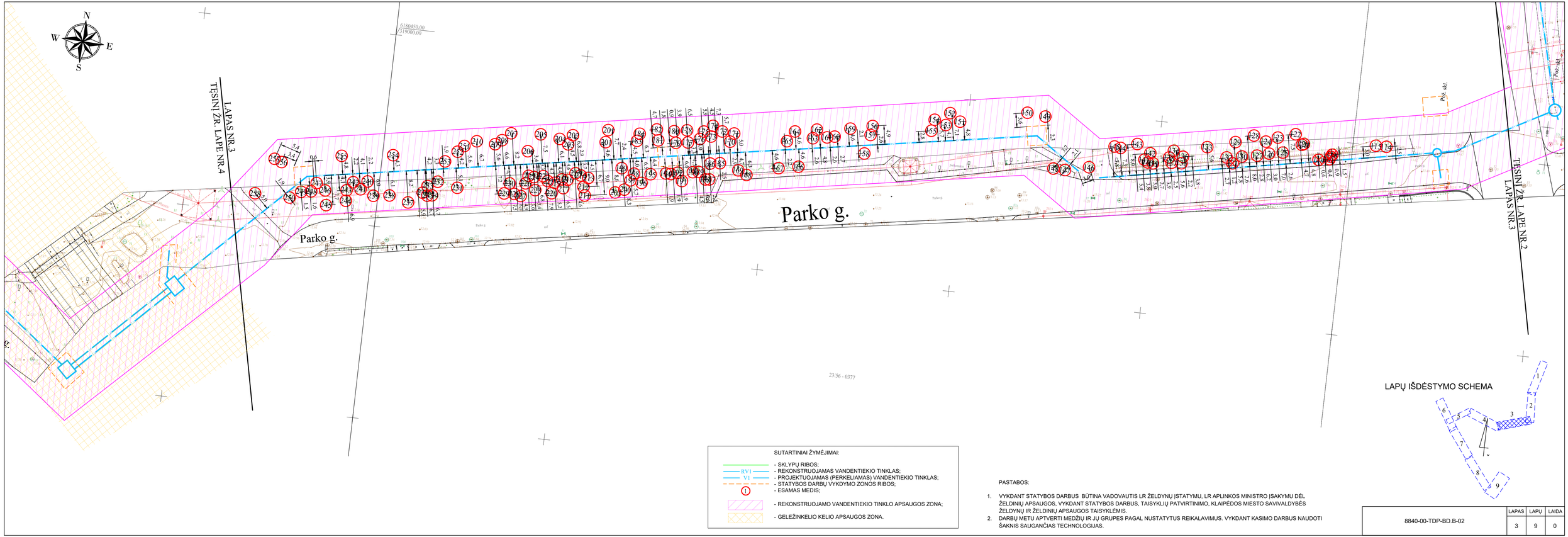

SUTARTINIAI ŽYMĖJIMAI:

- SKLYPŲ RIBOS;
- REKONSTRUOJAMAS VANDENTIEKIO TINKLAS;
- PROJEKTUOJAMAS (PERKELIAMAS) VANDENTIEKIO TINKLAS;
- STATYBOS DARBŲ VYKDYMO ZONOS RIBOS;
- ESAMAS MEDIS;
- REKONSTRUOJAMO VANDENTIEKIO TINKLO APSAUGOS ZONA;
- GELEŽINKELIO KELIO APSAUGOS ZONA.

PASTABOS:

1. VYKDANT STATYBOS DARBUS BŪTINA VADOVAUTIS LR ŽELDYNŲ ĮSTATYMU, LR APLINKOS MINISTRO ĮSAKYMU DĖL ŽELDINIŲ APSAUGOS, VYKDANT STATYBOS DARBUS, TAISYKLIŲ PATVIRTINIMO, KLAIPĖDOS MIESTO SAVIVALDYBĖS ŽELDYNŲ IR ŽELDINIŲ APSAUGOS TAISYKLĖMIS.
2. DARBŲ METU APTVERTI MEDŽIŲ IR JŲ GRUPES PAGAL NUSTATYTUS REIKALAVIMUS. VYKDANT KASIMO DARBUS NAUDOTI ŠAKNIS SAUGANČIAS TECHNOLOGIJAS.

LAPŲ IŠDĖSTYMO SCHEMA

8840-00-TDP-BD.B-02	LAPAS	LAPŲ	LAIDA
	3	9	0

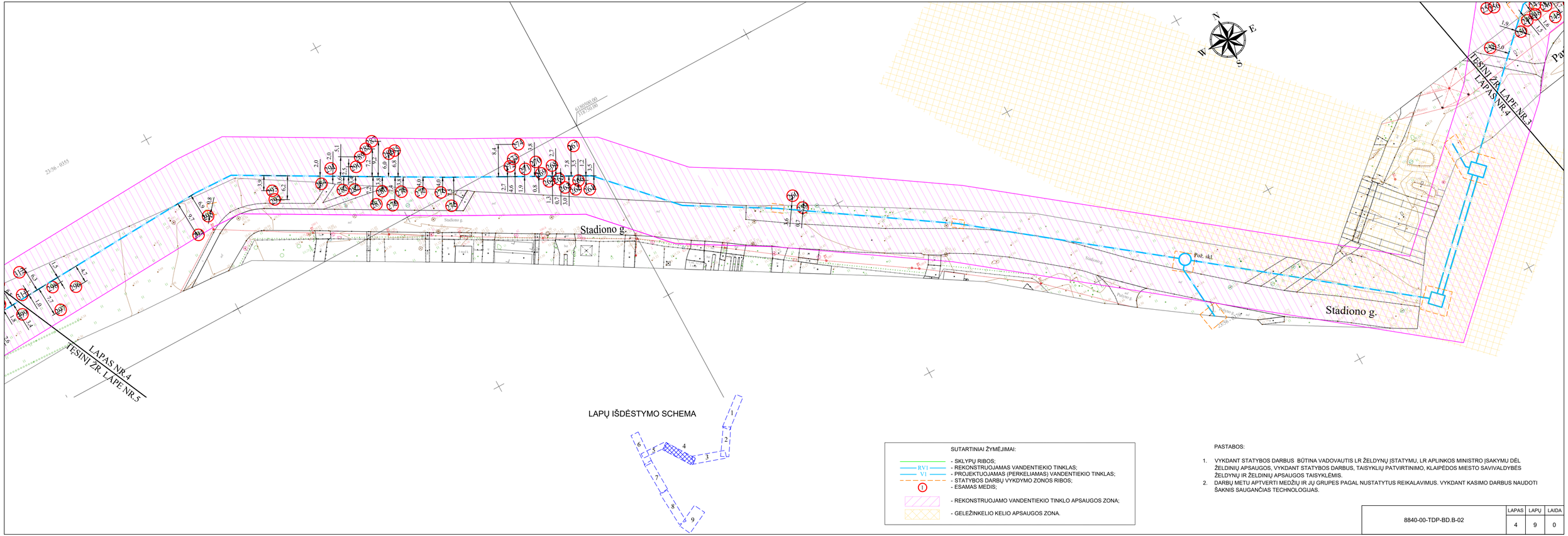

LAPŲ IŠDĖSTYMO SCHEMA

SUTARTINIAI ŽYMĖJIMAI:

- SKLYPŲ RIBOS;
- REKONSTRUOJAMAS VANDENTIEKIO TINKLAS;
- PROJEKTUOJAMAS (PERKELIAMAS) VANDENTIEKIO TINKLAS;
- STATYBOS DARBŲ VYKDYMO ZONOS RIBOS;
- ESAMAS MEDIS;
- REKONSTRUOJAMO VANDENTIEKIO TINKLO APSAUGOS ZONA;
- GELEŽINKELIO KELIO APSAUGOS ZONA.

PASTABOS:

1. VYKDANT STATYBOS DARBUS BŪTINA VADOVAUTIS LR ŽELDYNŲ ĮSTATYMU, LR APLINKOS MINISTRO ĮSAKYMU DĖL ŽELDINIŲ APSAUGOS, VYKDANT STATYBOS DARBUS, TAISYKLIŲ PATVIRTINIMO, KLAIPĖDOS MIESTO SAVIVALDYBĖS ŽELDYNŲ IR ŽELDINIŲ APSAUGOS TAISYKLĖMIS.
2. DARBŲ METU APTVERTI MEDŽIŲ IR JŲ GRUPES PAGAL NUSTATYTUS REIKALAVIMUS. VYKDANT KASIMO DARBUS NAUDOTI ŠAKNIS SAUGANČIAS TECHNOLOGIJAS.

8840-00-TDP-BD.B-02	LAPAS	LAPŲ	LAIDA
	4	9	0

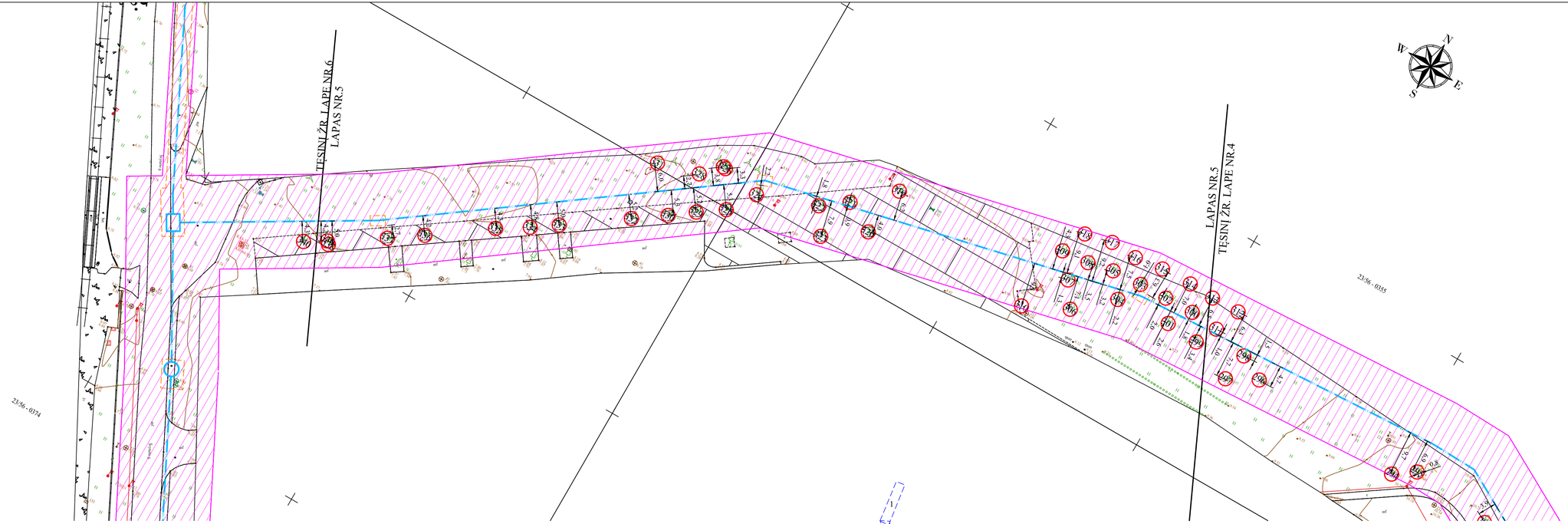

LAPŲ IŠDĖSTYMO SCHEMA

SUTARTINIAI ŽYMĖJIMAI:

- SKLYPŲ RIBOS;
- RV1 — REKONSTRUOJAMAS VANDENTIEKIO TINKLAS;
- V1 — PROJEKTUOJAMAS (PERKELIAMAS) VANDENTIEKIO TINKLAS;
- STATYBOS DARBŲ VYKDYMO ZONOS RIBOS;
- ESAMAS MEDIS;
- REKONSTRUOJAMO VANDENTIEKIO TINKLO APSAUGOS ZONA.

PASTABOS:

1. VYKDANT STATYBOS DARBUS BŪTINA VADOVAUTIS LR ŽELDYNŲ ĮSTATYMU, LR APLINKOS MINISTRO ĮSAKYMU DĖL ŽELDINIŲ APSAUGOS, VYKDANT STATYBOS DARBUS, TAISYKLIŲ PATVIRTINIMO, KLAIPĖDOS MIESTO SAVIVALDYBĖS ŽELDYNŲ IR ŽELDINIŲ APSAUGOS TAISYKLĖMIS.
2. DARBŲ METU APTVERTI MEDŽIŲ IR JŲ GRUPES PAGAL NUSTATYTUS REIKALAVIMUS. VYKDANT KASIMO DARBUS NAUDOTI ŠAKNIS SAUGANČIAS TECHNOLOGIJAS.

	LAPAS	LAPŲ	LAIDA
8840-00-TDP-BD.B-02	5	9	0

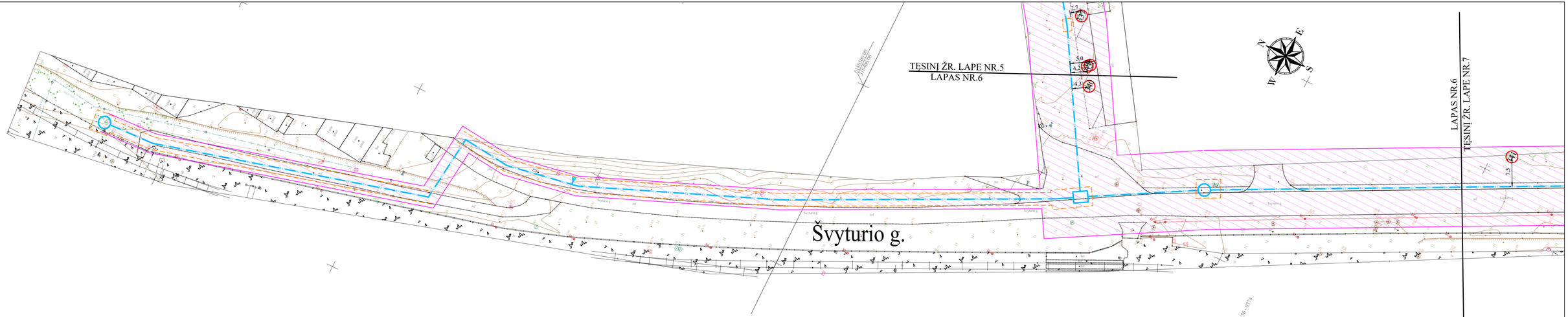

LAPŲ IŠDĖSTYMO SCHEMA

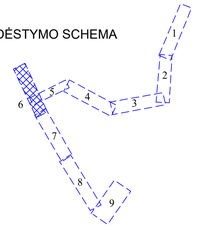

SUTARTINIAI ŽYMĖJIMAI:

- SKLYPŲ RIBOS;
- RVI — REKONSTRUOJAMAS VANDENTIEKIO TINKLAS;
- VI — PROJEKTUOJAMAS (PERKELIAMAS) VANDENTIEKIO TINKLAS;
- STATYBOS DARBŲ VYKDYMO ZONOS RIBOS;
- ESAMAS MEDIS;
- REKONSTRUOJAMO VANDENTIEKIO TINKLO APSAUGOS ZONA.

PASTABOS:

1. VYKDANT STATYBOS DARBUS BŪTINA VADOVAUTIS LR ŽELDYNŲ ĮSTATYMU, LR APLINKOS MINISTRO ĮSAKYMU DĖL ŽELDINIŲ APSAUGOS, VYKDANT STATYBOS DARBUS, TAISYKLIŲ PATVIRTINIMO, KLAIPĖDOS MIESTO SAVIVALDYBĖS ŽELDYNŲ IR ŽELDINIŲ APSAUGOS TAISYKLĖMIS.
2. DARBŲ METU APTVERTI MEDŽIŲ IR JŲ GRUPES PAGAL NUSTATYTUS REIKALAVIMUS. VYKDANT KASIMO DARBUS NAUDOTI ŠAKNIS SAUGANČIAS TECHNOLOGIJAS.

8840-00-TDP-BD.B-02	LAPAS	LAPŲ	LAIDA
	6	9	0

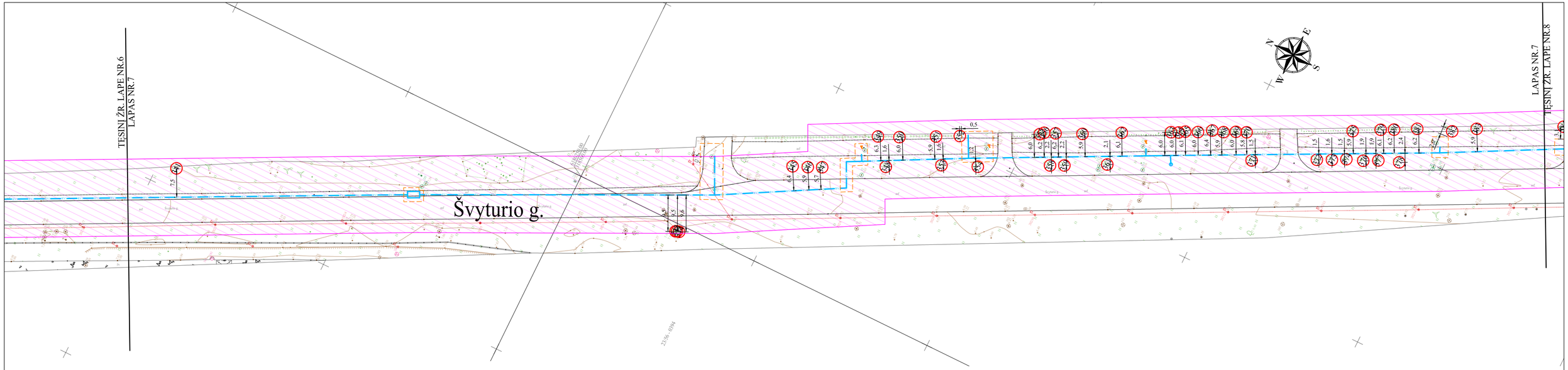

LAPŲ IŠDĖSTYMO SCHEMA

SUTARTINIAI ŽYMĖJIMAI:

- SKLYPŲ RIBOS;
- REKONSTRUOJAMAS VANDENTIEKIO TINKLAS;
- PROJEKTUOJAMAS (PERKELIAMAS) VANDENTIEKIO TINKLAS;
- STATYBOS DARBŲ VYKDYMO ZONOS RIBOS;
- ESAMAS MEDIS;
- REKONSTRUOJAMO VANDENTIEKIO TINKLO APSAUGOS ZONA.

PASTABOS:

1. VYKDANT STATYBOS DARBUS BŪTINA VADOVAUTIS LR ŽELDYNŲ ĮSTATYMU, LR APLINKOS MINISTRO ĮSAKYMU DĖL ŽELDINIŲ APSAUGOS, VYKDANT STATYBOS DARBUS, TAISYKLIŲ PATVIRTINIMO, KLAIPĖDOS MIESTO SAVIVALDYBĖS ŽELDYNŲ IR ŽELDINIŲ APSAUGOS TAISYKLĖMIS.
2. DARBŲ METU APTVERTI MEDŽIŲ IR JŲ GRUPES PAGAL NUSTATYTUS REIKALAVIMUS. VYKDANT KASIMO DARBUS NAUDOTI ŠAKNIS SAUGANČIAS TECHNOLOGIJAS.

8840-00-TDP-BD.B-02	LAPAS	LAPŲ	LAIDA
	7	9	0


TĘSINYS ŽR. LAPE
NR.7
LAPAS NR.8
Švyturio g.
A1/E85 kel. Klaipėda - Šiauliai - Panevėžys
A1/E85 kel. Klaipėda - Šiauliai - Panevėžys
Kelias nr. 141
Kelias nr. 141
Kelias nr. 141

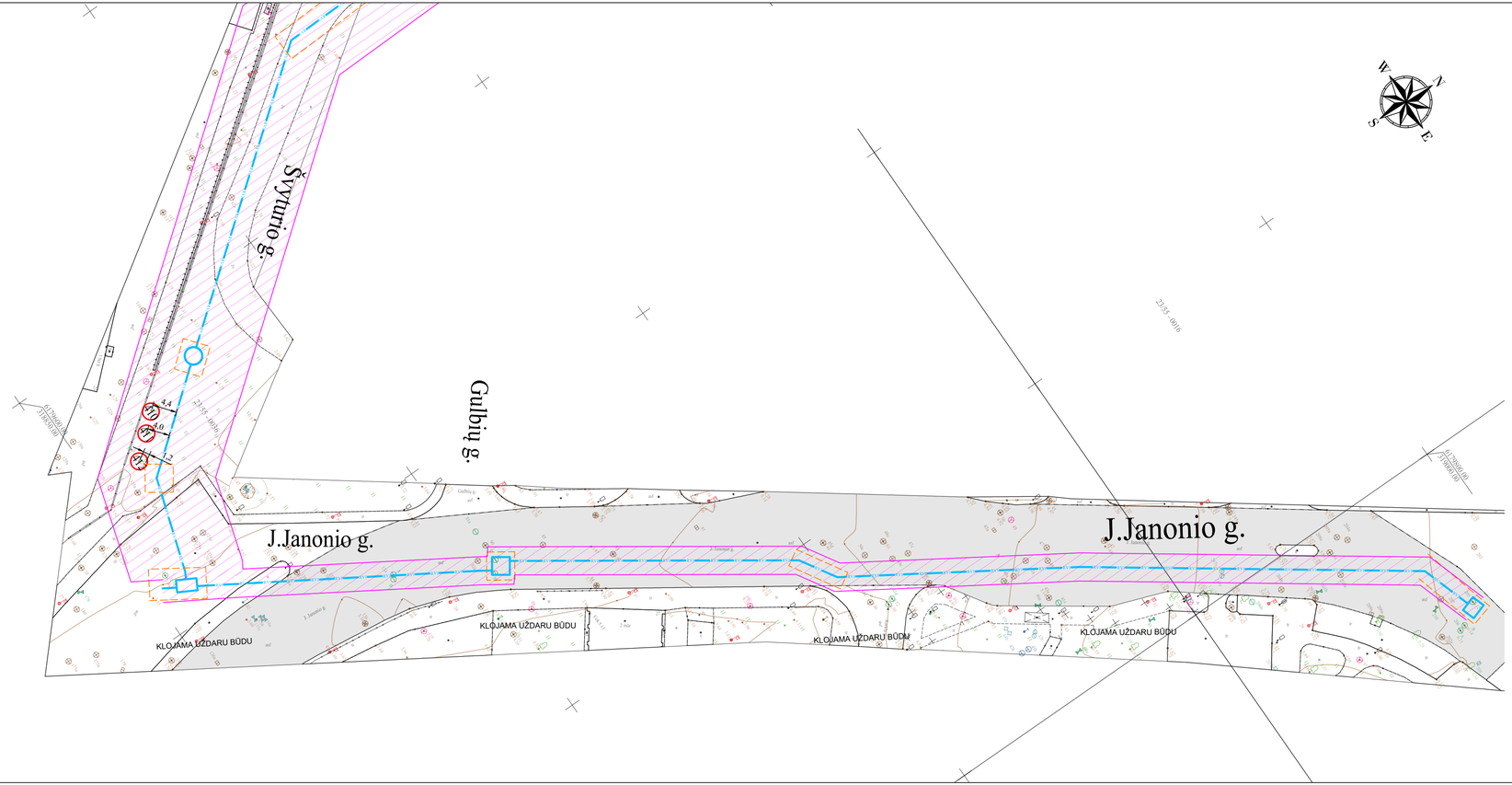

LAPŲ IŠDĖSTYMO SCHEMA

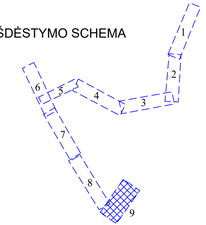

SUTARTINIAI ŽYMĖJIMAI:

- SKLYPŲ RIBOS;
- RVI — REKONSTRUOJAMAS VANDENTIEKIO TINKLAS;
- VI — PROJEKTUOJAMAS (PERKELIAMAS) VANDENTIEKIO TINKLAS;
- STATYBOS DARBŲ VYKDYMO ZONOS RIBOS;
- ESAMAS MEDIS;
- REKONSTRUOJAMO VANDENTIEKIO TINKLO APSAUGOS ZONA.

PASTABOS:

1. VYKDANT STATYBOS DARBUS BŪTINA VADOVAUTIS LR ŽELDYNŲ ĮSTATYMU, LR APLINKOS MINISTRO ĮSAKYMU DĖL ŽELDINIŲ APSAUGOS, VYKDANT STATYBOS DARBUS, TAISYKLIŲ PATVIRTINIMO, KLAIPĖDOS MIESTO SAVIVALDYBĖS ŽELDYNŲ IR ŽELDINIŲ APSAUGOS TAISYKLĖMIS.
2. DARBŲ METU APTVERTI MEDŽIŲ IR JŲ GRUPES PAGAL NUSTATYTUS REIKALAVIMUS. VYKDANT KASIMO DARBUS NAUDOTI ŠAKNIS SAUGANČIAS TECHNOLOGIJAS.

8840-00-TDP-BD.B-02	LAPAS	LAPŲ	LAIDA
	9	9	0

1 lentelė. Želdinių inventorizacija

Medžio /krūmo Nr. plane	Medžio, krūmo rūšis lietuviškai ir *lotyniškai*	Diametras (1,3 m aukštyje), cm	Želdinių būklės indeksas (1,2,3,4,5)[1]	Reikalingos tvarkymo (siūlomos/būtinosios arboristinės/) priemonės	Pastabos
1.	Paprastasis klevas (Kl)/ *Acer platanoides*	17	1	Išsaugomas (medis už darbų ribų)	
2.	Paprastasis klevas (Kl)/ *Acer platanoides*	17	1	Išsaugomas (medis už darbų ribų).	
3.	Paprastasis klevas (Kl)/ *Acer platanoides*	12	1	Išsaugomas (medis už darbų ribų).	
4.	Paprastasis klevas (Kl)/ *Acer platanoides*	16	1	Išsaugomas (medis už darbų ribų).	
5.	Paprastasis Paprastasis kaštonas (Kš)/ *Aesculus hippocastanum*	12	1	Išsaugomas (medis už darbų ribų).	
6.	Mažalapė liepa (L)/ *Tilia cordata*	16	2	Išsaugomas (medis už darbų ribų).	
7.	Paprastoji eglė (E)/ *Picea abies*	10	2	Išsaugomas (medis už darbų ribų).	
8.	Paprastoji eglė (E)/ *Picea abies*	10	2	Išsaugomas (medis už darbų ribų).	
9.	Paprastoji eglė (E)/ *Picea abies*	10	2	Išsaugomas (medis už darbų ribų).	
10.	Paprastoji eglė (E)/ *Picea abies*	10	2	Išsaugomas (medis už darbų ribų).	
11.	Paprastoji eglė (E)/ *Picea abies*	10	2	Išsaugomas (medis už darbų ribų).	
12.	Svyruoklinis gluosnis (Gl)/ *Salix babylonica*	18	2	Išsaugomas (medis už darbų ribų).	
13.	Baltalksnis (Bl)/ *Alnus incana*	8	2	Išsaugomas (medis už darbų ribų).	
14.	Paprastoji eglė (E)/ *Picea abies*	12	2	Išsaugomas (medis už darbų ribų).	
15.	Baltalksnis (Bl)/ *Alnus incana*	11	2	Išsaugomas (medis už darbų ribų).	
16.	Paprastoji eglė (E)/ *Picea abies*	10	2	Išsaugomas (medis už darbų ribų).	
17.	Paprastoji eglė (E)/ *Picea abies*	10	2	Išsaugomas (medis už darbų ribų).	
18.	Paprastoji eglė (E)/ *Picea abies*	10	2	Išsaugomas (medis už darbų ribų).	
19.	Paprastoji eglė (E)/ *Picea abies*	10	2	Išsaugomas (medis už darbų ribų).	
20.	Paprastoji eglė (E)/ *Picea abies*	10	2	Išsaugomas (medis už darbų ribų).	
21.	Paprastoji eglė (E)/ *Picea abies*	10	2	Išsaugomas (medis už darbų ribų).	
22.	Paprastoji eglė (E)/ *Picea abies*	10	2	Išsaugomas (medis už darbų ribų).	
23.	Paprastoji eglė (E)/ *Picea abies*	10	2	Išsaugomas (medis už darbų ribų).	
24.	Paprastoji eglė (E)/ *Picea abies*	10	2	Išsaugomas (medis už darbų ribų).	
25.	Paprastoji eglė (E)/ *Picea abies*	12	2	Išsaugomas (medis už darbų ribų).	
26.	Paprastoji eglė (E)/ *Picea abies*	12	2	Išsaugomas (medis už darbų ribų).	
27.	Mažalapė liepa (L)/ *Tilia cordata*	13	2	Išsaugomas (medis už darbų ribų).	
28.	Paprastoji eglė (E)/ *Picea abies*	14	2	Išsaugomas (medis už darbų ribų).	
29.	Paprastoji eglė (E)/ *Picea abies*	8	2	Išsaugomas (medis už darbų ribų).	
30.	Paprastoji alyva (Al)/ *Syringa vulgaris*	12	2	Išsaugomas (medis už darbų ribų).	Divamienis
31.	Paprastoji eglė (E)/ *Picea abies*	10	2	Išsaugomas (medis už darbų ribų).	

[1] Būklės vertinimui naudojama 5 balų skalė: 1– gera, 2– patenkinama, 3 – nepatenkinama, 4 – bloga, 5 – žuvęs želdinys.

Medžio /krūmo Nr. plane	Medžio, krūmo rūšis lietuviškai ir *lotyniškai*	Diametras (1,3 m aukštyje), cm	Želdinių būklės indeksas (1,2,3,4,5)[1]	Reikalingos tvarkymo (siūlomos/būtinosios arboristinės/) priemonės	Pastabos
32.	Svyruoklinis gluosnis (Gl)/ *Salix babylonica*	15	1	Išsaugomas (medis už darbų ribų).	
33.	Paprastoji eglė (E)/ *Picea abies*	8	2	Išsaugomas (medis už darbų ribų).	
34.	Mažalapė liepa (L)/ *Tilia cordata*	17	2	Išsaugomas (medis už darbų ribų).	
35.	Paprastoji eglė (E)/ *Picea abies*	10	2	Išsaugomas (medis už darbų ribų).	
36.	Mažalapė liepa (L)/ *Tilia cordata*	5	2	Išsaugomas (medis už darbų ribų).	
37.	Mažalapė liepa (L)/ *Tilia cordata*	10	2	Išsaugomas (medis už darbų ribų).	
38.	Paprastoji eglė (E)/ *Picea abies*	10	2	Išsaugomas (medis už darbų ribų).	
39.	Paprastoji eglė (E)/ *Picea abies*	10	1	Išsaugomas (medis už darbų ribų).	
40.	Paprastoji eglė (E)/ *Picea abies*	10	1	Išsaugomas (medis už darbų ribų).	
41.	Paprastoji eglė (E)/ *Picea abies*	10	1	Išsaugomas (medis už darbų ribų).	
42.	Paprastoji eglė (E)/ *Picea abies*	10	2	Išsaugomas (medis už darbų ribų).	
43.	Baltalksnis (Bl)/ *Alnus incana*	10	2	Išsaugomas (medis už darbų ribų).	
44.	Baltalksnis (Bl)/ *Alnus incana*	10	2	Išsaugomas (medis už darbų ribų).	
45.	Baltalksnis (Bl)/ *Alnus incana*	10	2	Išsaugomas (medis už darbų ribų).	
46.	Baltalksnis (Bl)/ *Alnus incana*	15	1	Išsaugomas (medis už darbų ribų).	
47.	Mažalapė liepa (L)/ *Tilia cordata*	30	2	Išsaugomas (medis už darbų ribų).	
48.	Mažalapė liepa (L)/ *Tilia cordata*	30	2	Išsaugomas (medis už darbų ribų).	
49.	Mažalapė liepa (L)/ *Tilia cordata*	25	2	Išsaugomas (medis už darbų ribų).	
50.	Mažalapė liepa (L)/ *Tilia cordata*	22	2	Išsaugomas (medis už darbų ribų).	
51.	Mažalapė liepa (L)/ *Tilia cordata*	31	2	Išsaugomas (medis už darbų ribų).	Dvikamienis
52.	Mažalapė liepa (L)/ *Tilia cordata*	8	1	Išsaugomas (medis už darbų ribų).	
53.	Mažalapė liepa (L)/ *Tilia cordata*	8	1	Išsaugomas (medis už darbų ribų).	
54.	Mažalapė liepa (L)/ *Tilia cordata*	5	1	Išsaugomas (medis už darbų ribų).	
55.	Baltalksnis (Bl)/ *Alnus incana*	33	1	Išsaugomas (medis už darbų ribų).	
56.	Mažalapė liepa (L)/ *Tilia cordata*	26	1	Išsaugomas (medis už darbų ribų).	
57.	Mažalapė liepa (L)/ *Tilia cordata*	8	1	Išsaugomas (medis už darbų ribų).	
58.	Mažalapė liepa (L)/ *Tilia cordata*	15	1	Išsaugomas (medis už darbų ribų).	
59.	Mažalapė liepa (L)/ *Tilia cordata*	16	2	Išsaugomas (medis už darbų ribų).	Dvikamienis
60.	Mažalapė liepa (L)/ *Tilia cordata*	10	1	Išsaugomas (medis už darbų ribų).	
61.	Mažalapė liepa (L)/ *Tilia cordata*	12	2	Išsaugomas (medis už darbų ribų).	
62.	Mažalapė liepa (L)/ *Tilia cordata*	35	1	Išsaugomas (medis už darbų ribų).	
63.	Mažalapė liepa (L)/ *Tilia cordata*	25	1	Išsaugomas (medis už darbų ribų).	
64.	Paprastoji eglė (E)/ *Picea abies*	26	1	Išsaugomas (medis už darbų ribų).	
65.	Paprastas uosis (U)/ *Fraxinus excelsior*	40	1	Išsaugomas (medis už darbų ribų).	Dvikamienis
66.	Paprastasis klevas (Kl)/ *Acer platanoides*	34	1	Išsaugomas (medis už darbų ribų).	

Medžio /krūmo Nr. plane	Medžio, krūmo rūšis lietuviškai ir *lotyniškai*	Diametras (1,3 m aukštyje), cm	Želdinių būklės indeksas (1,2,3,4,5)[1]	Reikalingos tvarkymo (siūlomos/būtinosios arboristinės/) priemonės	Pastabos
67.	Juodalksnis (Jl)/ *Alnus glutinosa*	22	2	Išsaugomas (medis už darbų ribų).	
68.	Juodalksnis (Jl)/ *Alnus glutinosa*	22	2	Išsaugomas (medis už darbų ribų).	
69.	Paprastas uosis (U)/ *Fraxinus excelsior*	28	2	Išsaugomas (medis už darbų ribų).	Dvikamienis
70.	Juodalksnis (Jl)/ *Alnus glutinosa*	26	1	Išsaugomas (medis už darbų ribų).	
71.	Juodalksnis (Jl)/ *Alnus glutinosa*	30	1	Išsaugomas (medis už darbų ribų).	
72.	Juodalksnis (Jl)/ *Alnus glutinosa*	30	1	Išsaugomas (medis už darbų ribų).	
73.	Juodalksnis (Jl)/ *Alnus glutinosa*	32	1	Išsaugomas (medis už darbų ribų).	
74.	Juodalksnis (Jl)/ *Alnus glutinosa*	28	1	Išsaugomas (medis už darbų ribų).	
75.	Juodalksnis (Jl)/ *Alnus glutinosa*	30	1	Išsaugomas (medis už darbų ribų).	
76.	Juodalksnis (Jl)/ *Alnus glutinosa*	27	1	Išsaugomas (medis už darbų ribų).	
77.	Paprastoji pušis (P)/ *Pinus sylvestris*	34	1	Išsaugomas (medis už darbų ribų).	
78.	Paprastoji pušis (P)/ *Pinus sylvestris*	24	2	Išsaugomas (medis už darbų ribų).	
79.	Paprastoji pušis (P)/ *Pinus sylvestris*	20	2	Išsaugomas (medis už darbų ribų).	
80.	Paprastasis klevas (Kl)/ *Acer platanoides*	30	2	Išsaugomas (medis už darbų ribų).	
81.	Paprastasis klevas (Kl)/ *Acer platanoides*	15	2	Išsaugomas (medis už darbų ribų).	
82.	Paprastoji pušis (P)/ *Pinus sylvestris*	28	2	Išsaugomas (medis už darbų ribų).	
83.	Paprastoji pušis (P)/ *Pinus sylvestris*	24	2	Išsaugomas (medis už darbų ribų).	
84.	Paprastoji pušis (P)/ *Pinus sylvestris*	24	1	Išsaugomas (medis už darbų ribų).	
85.	Paprastoji pušis (P)/ *Pinus sylvestris*	20	1	Išsaugomas (medis už darbų ribų).	
86.	Paprastoji pušis (P)/ *Pinus sylvestris*	24	2	Išsaugomas (medis už darbų ribų).	
87.	Paprastoji pušis (P)/ *Pinus sylvestris*	24	1	Išsaugomas (medis už darbų ribų).	
88.	Paprastoji pušis (P)/ *Pinus sylvestris*	30	2	Išsaugomas (medis už darbų ribų).	
89.	Paprastoji pušis (P)/ *Pinus sylvestris*	30	2	Išsaugomas (medis už darbų ribų).	
90.	Paprastoji pušis (P)/ *Pinus sylvestris*	25	2	Išsaugomas (medis už darbų ribų).	
91.	Paprastoji pušis (P)/ *Pinus sylvestris*	30	2	Išsaugomas (medis už darbų ribų).	
92.	Paprastoji pušis (P)/ *Pinus sylvestris*	20	2	Išsaugomas (medis už darbų ribų).	
93.	Paprastoji pušis (P)/ *Pinus sylvestris*	5	2	Išsaugomas (medis už darbų ribų).	
94.	Paprastoji pušis (P)/ *Pinus sylvestris*	15	2	Išsaugomas (medis už darbų ribų).	
95.	Paprastoji pušis (P)/ *Pinus sylvestris*	20	2	Išsaugomas (medis už darbų ribų).	
96.	Paprastoji pušis (P)/ *Pinus sylvestris*	45	2	Išsaugomas (medis už darbų ribų).	
97.	Karpotasis beržas (B)/ *Betula pendula*	15	2	Išsaugomas (medis už darbų ribų).	Dvikamienis
98.	Paprastoji pušis (P)/ *Pinus sylvestris*	45	2	Išsaugomas (medis už darbų ribų).	
99.	Paprastoji pušis (P)/ *Pinus sylvestris*	35	2	Išsaugomas (medis už darbų ribų).	
100.	Svyruoklinis gluosnis (Gl)/ *Salix babylonica*	12	2	Išsaugomas (medis už darbų ribų).	
101.	Paprastoji pušis (P)/ *Pinus sylvestris*	45	2	Išsaugomas (medis už darbų ribų).	

Medžio /krūmo Nr. plane	Medžio, krūmo rūšis lietuviškai ir *lotyniškai*	Diametras (1,3 m aukštyje), cm	Želdinių būklės indeksas (1,2,3,4,5)[1]	Reikalingos tvarkymo (siūlomos/būtinosios arboristinės/) priemonės	Pastabos
102.	Paprastoji pušis (P)/ *Pinus sylvestris*	45	2	Išsaugomas (medis už darbų ribų).	
103.	Paprastoji pušis (P)/ *Pinus sylvestris*	60	2	Išsaugomas (medis už darbų ribų).	
104.	Paprastoji pušis (P)/ *Pinus sylvestris*	55	2	Išsaugomas (medis už darbų ribų).	
105.	Baltalksnis (Bl)/ *Alnus incana*	70	2	Išsaugomas (medis už darbų ribų).	
106.	Paprastoji pušis (P)/ *Pinus sylvestris*	45	2	Išsaugomas (medis už darbų ribų).	
107.	Paprastoji pušis (P)/ *Pinus sylvestris*	70	2	Išsaugomas (medis už darbų ribų).	
108.	Paprastasis klevas (Kl)/ *Acer platanoides*	15	1	Išsaugomas (medis už darbų ribų).	
109.	Paprastasis klevas (Kl)/ *Acer platanoides*	15	1	Išsaugomas (medis už darbų ribų).	
110.	Paprastasis klevas (Kl)/ *Acer platanoides*	15	1	Išsaugomas (medis už darbų ribų).	Daugiakamienis
111.	Paprastasis klevas (Kl)/ *Acer platanoides*	10	1	Išsaugomas (medis už darbų ribų).	
112.	Paprastasis klevas (Kl)/ *Acer platanoides*	12	1	Išsaugomas (medis už darbų ribų).	
113.	Paprastasis šermukšnis (Šm)/ *Sorbus aucuparia*	20	2	Išsaugomas (medis už darbų ribų).	
114.	Paprastasis klevas (Kl)/ *Acer platanoides*	50	3	Išsaugomas (medis už darbų ribų).	
115.	Paprastasis klevas (Kl)/ *Acer platanoides*	40	3	Išsaugomas (medis už darbų ribų).	
116.	Paprastasis klevas (Kl)/ *Acer platanoides*	65	2	Iškertamas medis	
117.	Paprastasis klevas (Kl)/ *Acer platanoides*	29	2	Iškertamas medis	
118.	Paprastasis klevas (Kl)/ *Acer platanoides*	26	2	Iškertamas medis	
119.	Juodalksnis (Jl)/ *Alnus glutinosa*	45	2	Iškertamas medis	
120.	Paprastasis klevas (Kl)/ *Acer platanoides*	15	2	Išsaugomas (medis už darbų ribų).	
121.	Paprastasis klevas (Kl)/ *Acer platanoides*	15	2	Išsaugomas (medis už darbų ribų).	
122.	Baltažiedė robinija (Rb)/ *Robinia pseudoacacia*	24	2	Išsaugomas (medis už darbų ribų).	
123.	Baltažiedė robinija (Rb)/ *Robinia pseudoacacia*	14	2	Išsaugomas (medis už darbų ribų).	
124.	Baltažiedė robinija (Rb)/ *Robinia pseudoacacia*	18	2	Išsaugomas (medis už darbų ribų).	
125.	Baltažiedė robinija (Rb)/ *Robinia pseudoacacia*	35	2	Išsaugomas (medis už darbų ribų).	
126.	Karpotasis beržas (B)/ *Betula pendula*	42	2	Išsaugomas (medis už darbų ribų).	
127.	Baltažiedė robinija (Rb)/ *Robinia pseudoacacia*	38	2	Išsaugomas (medis už darbų ribų).	
128.	Baltažiedė robinija (Rb)/ *Robinia pseudoacacia*	22	2	Išsaugomas (medis už darbų ribų).	
129.	Paprastasis klevas (Kl)/ *Acer platanoides*	16	2	Išsaugomas (medis už darbų ribų).	
130.	Paprastasis klevas (Kl)/ *Acer platanoides*	40	2	Išsaugomas (medis už darbų ribų).	
131.	Paprastasis klevas (Kl)/ *Acer platanoides*	67	2	Iškertamas medis	Dvikamienis
132.	Baltažiedė robinija (Rb)/ *Robinia pseudoacacia*	32	2	Išsaugomas (medis už darbų ribų).	
133.	Baltažiedė robinija (Rb)/ *Robinia pseudoacacia*	48	2	Išsaugomas (medis už darbų ribų).	
134.	Baltažiedė robinija (Rb)/ *Robinia pseudoacacia*	35	2	Išsaugomas (medis už darbų ribų).	
135.	Baltažiedė robinija (Rb)/ *Robinia pseudoacacia*	55	2	Išsaugomas (medis už darbų ribų).	Daugiakamienis
136.	Baltažiedė robinija (Rb)/ *Robinia pseudoacacia*	18	1	Išsaugomas (medis už darbų ribų).	
137.	Baltažiedė robinija (Rb)/ *Robinia pseudoacacia*	32	1	Išsaugomas (medis už darbų ribų).	

Medžio /krūmo Nr. plane	Medžio, krūmo rūšis lietuviškai ir *lotyniškai*	Diametras (1,3 m aukštyje), cm	Želdinių būklės indeksas (1,2,3,4,5)[1]	Reikalingos tvarkymo (siūlomos/būtinosios arboristinės/) priemonės	Pastabos
138.	Baltažiedė robinija (Rb)/ *Robinia pseudoacacia*	15	2	Išsaugomas (medis už darbų ribų).	
139.	Karpotasis beržas (B)/ *Betula pendula*	42	1	Išsaugomas (medis už darbų ribų).	
140.	Baltažiedė robinija (Rb)/ *Robinia pseudoacacia*	22	2	Išsaugomas (medis už darbų ribų).	
141.	Baltažiedė robinija (Rb)/ *Robinia pseudoacacia*	20	1	Išsaugomas (medis už darbų ribų).	Dvikamienis
142.	Baltažiedė robinija (Rb)/ *Robinia pseudoacacia*	36	1	Išsaugomas (medis už darbų ribų).	
143.	Baltažiedė robinija (Rb)/ *Robinia pseudoacacia*	18	1	Išsaugomas (medis už darbų ribų).	
144.	Baltažiedė robinija (Rb)/ *Robinia pseudoacacia*	20	1	Išsaugomas (medis už darbų ribų).	
145.	Baltažiedė robinija (Rb)/ *Robinia pseudoacacia*	22	1	Išsaugomas (medis už darbų ribų).	
146.	Karpotasis beržas (B)/ *Betula pendula*	64	1	Išsaugomas (medis už darbų ribų).	
147.	Paprastoji eglė (E)/ *Picea abies*	18	1	Išsaugomas (medis už darbų ribų).	
148.	Paprastoji eglė (E)/ *Picea abies*	30	1	Išsaugomas (medis už darbų ribų).	
149.	Mažalapė liepa (L)/ *Tilia cordata*	52	1	Išsaugomas (medis už darbų ribų).	
150.	Mažalapė liepa (L)/ *Tilia cordata*	45	1	Išsaugomas (medis už darbų ribų).	
151.	Mažalapė liepa (L)/ *Tilia cordata*	40	1	Išsaugomas (medis už darbų ribų).	
152.	Mažalapė liepa (L)/ *Tilia cordata*	40	1	Išsaugomas (medis už darbų ribų).	
153.	Mažalapė liepa (L)/ *Tilia cordata*	35	2	Išsaugomas (medis už darbų ribų).	
154.	Karpotasis beržas (B)/ *Betula pendula*	51	2	Išsaugomas (medis už darbų ribų).	
155.	Paprastoji pušis (P)/ *Pinus sylvestris*	38	2	Išsaugomas (medis už darbų ribų).	
156.	Mažalapė liepa (L)/ *Tilia cordata*	20	2	Išsaugomas (medis už darbų ribų).	
157.	Paprastoji pušis (P)/ *Pinus sylvestris*	28	2	Išsaugomas (medis už darbų ribų).	
158.	Paprastoji pušis (P)/ *Pinus sylvestris*	32	2	Išsaugomas (medis už darbų ribų).	
159.	Paprastoji pušis (P)/ *Pinus sylvestris*	20	2	Išsaugomas (medis už darbų ribų).	
160.	Karpotasis beržas (B)/ *Betula pendula*	18	2	Išsaugomas (medis už darbų ribų).	
161.	Paprastoji pušis (P)/ *Pinus sylvestris*	22	2	Išsaugomas (medis už darbų ribų).	
162.	Paprastoji pušis (P)/ *Pinus sylvestris*	21	2	Išsaugomas (medis už darbų ribų).	
163.	Paprastasis klevas (Kl)/ *Acer platanoides*	24	2	Išsaugomas (medis už darbų ribų).	
164.	Paprastoji pušis (P)/ *Pinus sylvestris*	26	2	Išsaugomas (medis už darbų ribų).	
165.	Paprastoji pušis (P)/ *Pinus sylvestris*	26	2	Išsaugomas (medis už darbų ribų).	
166.	Paprastoji pušis (P)/ *Pinus sylvestris*	30	2	Išsaugomas (medis už darbų ribų).	
167.	Paprastoji pušis (P)/ *Pinus sylvestris*	30	2	Išsaugomas (medis už darbų ribų).	
168.	Paprastoji pušis (P)/ *Pinus sylvestris*	20	2	Išsaugomas (medis už darbų ribų).	
169.	Paprastoji pušis (P)/ *Pinus sylvestris*	30	2	Išsaugomas (medis už darbų ribų).	
170.	Paprastoji pušis (P)/ *Pinus sylvestris*	20	2	Išsaugomas (medis už darbų ribų).	
171.	Paprastoji pušis (P)/ *Pinus sylvestris*	24	2	Išsaugomas (medis už darbų ribų).	
172.	Paprastoji pušis (P)/ *Pinus sylvestris*	18	2	Išsaugomas (medis už darbų ribų).	

Medžio /krūmo Nr. plane	Medžio, krūmo rūšis lietuviškai ir *lotyniškai*	Diametras (1,3 m aukštyje), cm	Želdinių būklės indeksas (1,2,3,4,5)[1]	Reikalingos tvarkymo (siūlomos/būtinosios arboristinės/) priemonės	Pastabos
173.	Paprastoji pušis (P)/ *Pinus sylvestris*	22	2	Išsaugomas (medis už darbų ribų).	
174.	Paprastoji pušis (P)/ *Pinus sylvestris*	20	2	Išsaugomas (medis už darbų ribų).	
175.	Paprastoji pušis (P)/ *Pinus sylvestris*	20	2	Išsaugomas (medis už darbų ribų).	
176.	Karpotasis beržas (B)/ *Betula pendula*	18	2	Išsaugomas (medis už darbų ribų).	
177.	Karpotasis beržas (B)/ *Betula pendula*	18	2	Išsaugomas (medis už darbų ribų).	
178.	Paprastoji pušis (P)/ *Pinus sylvestris*	21	2	Išsaugomas (medis už darbų ribų).	
179.	Paprastoji pušis (P)/ *Pinus sylvestris*	20	2	Išsaugomas (medis už darbų ribų).	
180.	Paprastoji pušis (P)/ *Pinus sylvestris*	20	2	Išsaugomas (medis už darbų ribų).	
181.	Karpotasis beržas (B)/ *Betula pendula*	26	2	Išsaugomas (medis už darbų ribų).	
182.	Paprastoji pušis (P)/ *Pinus sylvestris*	22	2	Išsaugomas (medis už darbų ribų).	
183.	Karpotasis beržas (B)/ *Betula pendula*	24	2	Išsaugomas (medis už darbų ribų).	
184.	Paprastoji pušis (P)/ *Pinus sylvestris*	25	2	Išsaugomas (medis už darbų ribų).	
185.	Paprastoji pušis (P)/ *Pinus sylvestris*	32	2	Išsaugomas (medis už darbų ribų).	
186.	Paprastoji pušis (P)/ *Pinus sylvestris*	28	2	Išsaugomas (medis už darbų ribų).	
187.	Paprastoji pušis (P)/ *Pinus sylvestris*	26	2	Išsaugomas (medis už darbų ribų).	
188.	Paprastoji pušis (P)/ *Pinus sylvestris*	26	2	Išsaugomas (medis už darbų ribų).	
189.	Paprastoji pušis (P)/ *Pinus sylvestris*	26	2	Išsaugomas (medis už darbų ribų).	
190.	Paprastoji pušis (P)/ *Pinus sylvestris*	26	2	Išsaugomas (medis už darbų ribų).	
191.	Paprastoji pušis (P)/ *Pinus sylvestris*	26	2	Išsaugomas (medis už darbų ribų).	
192.	Paprastoji pušis (P)/ *Pinus sylvestris*	26	2	Išsaugomas (medis už darbų ribų).	
193.	Paprastoji pušis (P)/ *Pinus sylvestris*	26	2	Išsaugomas (medis už darbų ribų).	
194.	Paprastoji pušis (P)/ *Pinus sylvestris*	26	2	Išsaugomas (medis už darbų ribų).	
195.	Paprastoji pušis (P)/ *Pinus sylvestris*	26	2	Išsaugomas (medis už darbų ribų).	
196.	Paprastoji pušis (P)/ *Pinus sylvestris*	26	2	Išsaugomas (medis už darbų ribų).	
197.	Karpotasis beržas (B)/ *Betula pendula*	20	2	Išsaugomas (medis už darbų ribų).	
198.	Karpotasis beržas (B)/ *Betula pendula*	22	2	Išsaugomas (medis už darbų ribų).	
199.	Paprastoji pušis (P)/ *Pinus sylvestris*	28	2	Išsaugomas (medis už darbų ribų).	
200.	Karpotasis beržas (B)/ *Betula pendula*	18	2	Išsaugomas (medis už darbų ribų).	
201.	Paprastoji pušis (P)/ *Pinus sylvestris*	20	2	Išsaugomas (medis už darbų ribų).	
202.	Karpotasis beržas (B)/ *Betula pendula*	20	2	Išsaugomas (medis už darbų ribų).	
203.	Paprastoji pušis (P)/ *Pinus sylvestris*	26	2	Išsaugomas (medis už darbų ribų).	
204.	Paprastoji pušis (P)/ *Pinus sylvestris*	25	2	Išsaugomas (medis už darbų ribų).	
205.	Karpotasis beržas (B)/ *Betula pendula*	20	2	Išsaugomas (medis už darbų ribų).	
206.	Paprastoji pušis (P)/ *Pinus sylvestris*	25	2	Išsaugomas (medis už darbų ribų).	
207.	Paprastoji pušis (P)/ *Pinus sylvestris*	22	2	Išsaugomas (medis už darbų ribų).	

Medžio /krūmo Nr. plane	Medžio, krūmo rūšis lietuviškai ir *lotyniškai*	Diametras (1,3 m aukštyje), cm	Želdinių būklės indeksas (1,2,3,4,5)[1]	Reikalingos tvarkymo (siūlomos/būtinosios arboristinės/) priemonės	Pastabos
208.	Paprastoji pušis (P)/ *Pinus sylvestris*	26	2	Išsaugomas (medis už darbų ribų).	
209.	Karpotasis beržas (B)/ *Betula pendula*	20	2	Išsaugomas (medis už darbų ribų).	
210.	Karpotasis beržas (B)/ *Betula pendula*	31	2	Išsaugomas (medis už darbų ribų).	
211.	Karpotasis beržas (B)/ *Betula pendula*	26	2	Išsaugomas (medis už darbų ribų).	
212.	Paprastoji pušis (P)/ *Pinus sylvestris*	22	2	Išsaugomas (medis už darbų ribų).	
213.	Paprastoji pušis (P)/ *Pinus sylvestris*	24	2	Išsaugomas (medis už darbų ribų).	
214.	Karpotasis beržas (B)/ *Betula pendula*	18	2	Išsaugomas (medis už darbų ribų).	
215.	Paprastoji pušis (P)/ *Pinus sylvestris*	22	2	Išsaugomas (medis už darbų ribų).	
216.	Paprastoji pušis (P)/ *Pinus sylvestris*	20	2	Išsaugomas (medis už darbų ribų).	
217.	Paprastoji pušis (P)/ *Pinus sylvestris*	30	2	Išsaugomas (medis už darbų ribų).	
218.	Paprastoji pušis (P)/ *Pinus sylvestris*	26	2	Išsaugomas (medis už darbų ribų).	
219.	Karpotasis beržas (B)/ *Betula pendula*	20	2	Išsaugomas (medis už darbų ribų).	
220.	Karpotasis beržas (B)/ *Betula pendula*	26	2	Išsaugomas (medis už darbų ribų).	
221.	Karpotasis beržas (B)/ *Betula pendula*	22	2	Išsaugomas (medis už darbų ribų).	
222.	Karpotasis beržas (B)/ *Betula pendula*	20	2	Išsaugomas (medis už darbų ribų).	
223.	Paprastoji pušis (P)/ *Pinus sylvestris*	22	2	Išsaugomas (medis už darbų ribų).	
224.	Karpotasis beržas (B)/ *Betula pendula*	20	2	Išsaugomas (medis už darbų ribų).	
225.	Karpotasis beržas (B)/ *Betula pendula*	18	2	Išsaugomas (medis už darbų ribų).	
226.	Karpotasis beržas (B)/ *Betula pendula*	10	2	Išsaugomas (medis už darbų ribų).	
227.	Karpotasis beržas (B)/ *Betula pendula*	26	2	Išsaugomas (medis už darbų ribų).	
228.	Karpotasis beržas (B)/ *Betula pendula*	22	2	Išsaugomas (medis už darbų ribų).	
229.	Paprastoji alyva (Al)/ *Syringa vulgaris*	15	2	Išsaugomas (medis už darbų ribų).	
230.	Karpotasis beržas (B)/ *Betula pendula*	30	2	Išsaugomas (medis už darbų ribų).	
231.	Karpotasis beržas (B)/ *Betula pendula*	20	2	Išsaugomas (medis už darbų ribų).	
232.	Karpotasis beržas (B)/ *Betula pendula*	18	2	Išsaugomas (medis už darbų ribų).	
233.	Karpotasis beržas (B)/ *Betula pendula*	20	2	Išsaugomas (medis už darbų ribų).	
234.	Karpotasis beržas (B)/ *Betula pendula*	10	2	Išsaugomas (medis už darbų ribų).	
235.	Karpotasis beržas (B)/ *Betula pendula*	12	2	Išsaugomas (medis už darbų ribų).	
236.	Karpotasis beržas (B)/ *Betula pendula*	10	2	Išsaugomas (medis už darbų ribų).	
237.	Paprastoji pušis (P)/ *Pinus sylvestris*	27	2	Išsaugomas (medis už darbų ribų).	
238.	Paprastoji pušis (P)/ *Pinus sylvestris*	22	2	Išsaugomas (medis už darbų ribų).	
239.	Paprastoji pušis (P)/ *Pinus sylvestris*	22	2	Išsaugomas (medis už darbų ribų).	
240.	Paprastoji pušis (P)/ *Pinus sylvestris*	18	2	Išsaugomas (medis už darbų ribų).	
241.	Karpotasis beržas (B)/ *Betula pendula*	15	2	Išsaugomas (medis už darbų ribų).	
242.	Paprastoji pušis (P)/ *Pinus sylvestris*	20	2	Išsaugomas (medis už darbų ribų).	

Medžio /krūmo Nr. plane	Medžio, krūmo rūšis lietuviškai ir *lotyniškai*	Diametras (1,3 m aukštyje), cm	Želdinių būklės indeksas (1,2,3,4,5)[1]	Reikalingos tvarkymo (siūlomos/būtinosios arboristinės/) priemonės	Pastabos
243.	Paprastoji pušis (P)/ *Pinus sylvestris*	15	2	Išsaugomas (medis už darbų ribų).	
244.	Karpotasis beržas (B)/ *Betula pendula*	20	2	Išsaugomas (medis už darbų ribų).	
245.	Paprastoji pušis (P)/ *Pinus sylvestris*	26	2	Išsaugomas (medis už darbų ribų).	
246.	Paprastoji pušis (P)/ *Pinus sylvestris*	28	2	Išsaugomas (medis už darbų ribų).	
247.	Paprastoji pušis (P)/ *Pinus sylvestris*	22	2	Išsaugomas (medis už darbų ribų).	
248.	Paprastoji pušis (P)/ *Pinus sylvestris*	24	2	Išsaugomas (medis už darbų ribų).	
249.	Paprastoji pušis (P)/ *Pinus sylvestris*	24	2	Išsaugomas (medis už darbų ribų).	
250.	Paprastoji pušis (P)/ *Pinus sylvestris*	28	2	Išsaugomas (medis už darbų ribų).	
251.	Karpotasis beržas (B)/ *Betula pendula*	21	2	Išsaugomas (medis už darbų ribų).	
252.	Paprastoji pušis (P)/ *Pinus sylvestris*	35	2	Išsaugomas (medis už darbų ribų).	
253.	Paprastoji pušis (P)/ *Pinus sylvestris*	22	2	Išsaugomas (medis už darbų ribų).	
254.	Karpotasis beržas (B)/ *Betula pendula*	17	2	Išsaugomas (medis už darbų ribų).	
255.	Paprastoji pušis (P)/ *Pinus sylvestris*	18	2	Išsaugomas (medis už darbų ribų).	
256.	Karpotasis beržas (B)/ *Betula pendula*	22	2	Išsaugomas (medis už darbų ribų).	
257.	Karpotasis beržas (B)/ *Betula pendula*	26	2	Išsaugomas (medis už darbų ribų).	Dvikamienis
258.	Paprastoji pušis (P)/ *Pinus sylvestris*	34	3	Išsaugomas (medis už darbų ribų).	
259.	Paprastasis klevas (Kl)/ *Acer platanoides*	40	2	Išsaugomas (medis už darbų ribų).	
260.	Paprastasis klevas (Kl)/ *Acer platanoides*	38	2	Išsaugomas (medis už darbų ribų).	
261.	Paprastoji pušis (P)/ *Pinus sylvestris*	29	3	Išsaugomas (medis už darbų ribų).	
262.	Paprastoji pušis (P)/ *Pinus sylvestris*	16	3	Išsaugomas (medis už darbų ribų).	
263.	Paprastoji pušis (P)/ *Pinus sylvestris*	12	2	Išsaugomas (medis už darbų ribų).	
264.	Paprastoji eglė (E)/ *Picea abies*	30	2	Išsaugomas (medis už darbų ribų).	
265.	Paprastasis klevas (Kl)/ *Acer platanoides*	36	2	Išsaugomas (medis už darbų ribų).	
266.	Paprastasis klevas (Kl)/ *Acer platanoides*	45	2	Išsaugomas (medis už darbų ribų).	
267.	Paprastasis klevas (Kl)/ *Acer platanoides*	52	2	Išsaugomas (medis už darbų ribų).	Dvikamienis
268.	Paprastasis klevas (Kl)/ *Acer platanoides*	38	2	Išsaugomas (medis už darbų ribų).	
269.	Paprastasis klevas (Kl)/ *Acer platanoides*	35	2	Išsaugomas (medis už darbų ribų).	
270.	Paprastasis klevas (Kl)/ *Acer platanoides*	28	2	Išsaugomas (medis už darbų ribų).	
271.	Paprastasis klevas (Kl)/ *Acer platanoides*	25	2	Išsaugomas (medis už darbų ribų).	
272.	Paprastasis klevas (Kl)/ *Acer platanoides*	30	2	Išsaugomas (medis už darbų ribų).	
273.	Paprastasis klevas (Kl)/ *Acer platanoides*	25	3	Išsaugomas (medis už darbų ribų).	
274.	Paprastasis klevas (Kl)/ *Acer platanoides*	42	2	Išsaugomas (medis už darbų ribų).	
275.	Paprastoji pušis (P)/ *Pinus sylvestris*	26	2	Išsaugomas (medis už darbų ribų).	
276.	Paprastasis klevas (Kl)/ *Acer platanoides*	40	2	Išsaugomas (medis už darbų ribų).	
277.	Paprastasis klevas (Kl)/ *Acer platanoides*	32	2	Išsaugomas (medis už darbų ribų).	

Medžio /krūmo Nr. plane	Medžio, krūmo rūšis lietuviškai ir *lotyniškai*	Diametras (1,3 m aukštyje), cm	Želdinių būklės indeksas (1,2,3,4,5)[1]	Reikalingos tvarkymo (siūlomos/būtinosios arboristinės/) priemonės	Pastabos
278.	Paprastasis klevas (Kl)/ *Acer platanoides*	34	3	Išsaugomas (medis už darbų ribų).	
279.	Paprastoji pušis (P)/ *Pinus sylvestris*	30	2	Išsaugomas (medis už darbų ribų).	
280.	Paprastasis klevas (Kl)/ *Acer platanoides*	34	2	Išsaugomas (medis už darbų ribų).	
281.	Paprastoji pušis (P)/ *Pinus sylvestris*	28	2	Išsaugomas (medis už darbų ribų).	
282.	Paprastasis klevas (Kl)/ *Acer platanoides*	28	2	Išsaugomas (medis už darbų ribų).	
283.	Paprastasis klevas (Kl)/ *Acer platanoides*	34	2	Išsaugomas (medis už darbų ribų).	
284.	Paprastasis klevas (Kl)/ *Acer platanoides*	26	2	Išsaugomas (medis už darbų ribų).	
285.	Paprastoji eglė (E)/ *Picea abies*	18	2	Išsaugomas (medis už darbų ribų).	
286.	Paprastoji eglė (E)/ *Picea abies*	12	2	Išsaugomas (medis už darbų ribų).	
287.	Paprastoji eglė (E)/ *Picea abies*	28	2	Išsaugomas (medis už darbų ribų).	
288.	Paprastoji eglė (E)/ *Picea abies*	25	2	Išsaugomas (medis už darbų ribų).	
289.	Paprastoji eglė (E)/ *Picea abies*	10	2	Išsaugomas (medis už darbų ribų).	
290.	Paprastoji eglė (E)/ *Picea abies*	32	2	Išsaugomas (medis už darbų ribų).	
291.	Paprastasis klevas (Kl)/ *Acer platanoides*	38	2	Išsaugomas (medis už darbų ribų).	
292.	Paprastas uosis (U)/ *Fraxinus excelsior*	60	2	Išsaugomas (medis už darbų ribų).	Daugiakamienis
293.	Paprastasis klevas (Kl)/ *Acer platanoides*	28	2	Išsaugomas (medis už darbų ribų).	
294.	Mažalapė liepa (L)/ *Tilia cordata*	36	3	Išsaugomas (medis už darbų ribų).	Daugiakamienis
295.	Paprastasis klevas (Kl)/ *Acer platanoides*	38	3	Išsaugomas (medis už darbų ribų).	
296.	Paprastoji eglė (E)/ *Picea abies*	5	1	Išsaugomas (medis už darbų ribų).	
297.	Paprastoji eglė (E)/ *Picea abies*	5	1	Išsaugomas (medis už darbų ribų).	
298.	Paprastoji eglė (E)/ *Picea abies*	5	1	Išsaugomas (medis už darbų ribų).	
299.	Mažalapė liepa (L)/ *Tilia cordata*	32	1	Išsaugomas (medis už darbų ribų).	
300.	Mažalapė liepa (L)/ *Tilia cordata*	36	2	Išsaugomas (medis už darbų ribų).	
301.	Mažalapė liepa (L)/ *Tilia cordata*	36	2	Išsaugomas (medis už darbų ribų).	
302.	Mažalapė liepa (L)/ *Tilia cordata*	40	1	Išsaugomas (medis už darbų ribų).	
303.	Mažalapė liepa (L)/ *Tilia cordata*	36	1	Išsaugomas (medis už darbų ribų).	
304.	Mažalapė liepa (L)/ *Tilia cordata*	36	1	Išsaugomas (medis už darbų ribų).	
305.	Mažalapė liepa (L)/ *Tilia cordata*	30	1	Išsaugomas (medis už darbų ribų).	
306.	Mažalapė liepa (L)/ *Tilia cordata*	40	1	Išsaugomas (medis už darbų ribų).	
307.	Mažalapė liepa (L)/ *Tilia cordata*	26	1	Išsaugomas (medis už darbų ribų).	
308.	Mažalapė liepa (L)/ *Tilia cordata*	28	1	Išsaugomas (medis už darbų ribų).	
309.	Mažalapė liepa (L)/ *Tilia cordata*	26	1	Išsaugomas (medis už darbų ribų).	
310.	Mažalapė liepa (L)/ *Tilia cordata*	32	1	Išsaugomas (medis už darbų ribų).	
311.	Mažalapė liepa (L)/ *Tilia cordata*	28	1	Išsaugomas (medis už darbų ribų).	
312.	Mažalapė liepa (L)/ *Tilia cordata*	32	1	Išsaugomas (medis už darbų ribų).	

Medžio /krūmo Nr. plane	Medžio, krūmo rūšis lietuviškai ir *lotyniškai*	Diametras (1,3 m aukštyje), cm	Želdinių būklės indeksas (1,2,3,4,5)[1]	Reikalingos tvarkymo (siūlomos/būtinosios arboristinės/) priemonės	Pastabos
313.	Mažalapė liepa (L)/ *Tilia cordata*	28	1	Išsaugomas (medis už darbų ribų).	
314.	Mažalapė liepa (L)/ *Tilia cordata*	25	1	Išsaugomas (medis už darbų ribų).	
315.	Mažalapė liepa (L)/ *Tilia cordata*	20	1	Išsaugomas (medis už darbų ribų).	
316.	Mažalapė liepa (L)/ *Tilia cordata*	24	1	Išsaugomas (medis už darbų ribų).	
317.	Mažalapė liepa (L)/ *Tilia cordata*	22	1	Išsaugomas (medis už darbų ribų).	
318.	Mažalapė liepa (L)/ *Tilia cordata*	32	1	Išsaugomas (medis už darbų ribų).	
319.	Mažalapė liepa (L)/ *Tilia cordata*	25	1	Išsaugomas (medis už darbų ribų).	
320.	Paprastas uosis (U)/ *Fraxinus excelsior*	52	1	Išsaugomas (medis už darbų ribų).	
321.	Mažalapė liepa (L)/ *Tilia cordata*	40	1	Išsaugomas (medis už darbų ribų).	
322.	Mažalapė liepa (L)/ *Tilia cordata*	50	1	Išsaugomas (medis už darbų ribų).	
323.	Mažalapė liepa (L)/ *Tilia cordata*	50	1	Išsaugomas (medis už darbų ribų).	
324.	Mažalapė liepa (L)/ *Tilia cordata*	50	1	Išsaugomas (medis už darbų ribų).	
325.	Mažalapė liepa (L)/ *Tilia cordata*	50	1	Išsaugomas (medis už darbų ribų).	
326.	Mažalapė liepa (L)/ *Tilia cordata*	44	1	Išsaugomas (medis už darbų ribų).	
327.	Paprastasis klevas (Kl)/ *Acer platanoides*	18	1	Išsaugomas (medis už darbų ribų).	
328.	Paprastasis klevas (Kl)/ *Acer platanoides*	12	1	Išsaugomas (medis už darbų ribų).	
329.	Paprastasis klevas (Kl)/ *Acer platanoides*	26	1	Išsaugomas (medis už darbų ribų).	
330.	Mažalapė liepa (L)/ *Tilia cordata*	44	1	Išsaugomas (medis už darbų ribų).	
331.	Mažalapė liepa (L)/ *Tilia cordata*	44	1	Išsaugomas (medis už darbų ribų).	
332.	Paprastasis klevas (Kl)/ *Acer platanoides*	20	1	Išsaugomas (medis už darbų ribų).	
333.	Mažalapė liepa (L)/ *Tilia cordata*	44	1	Išsaugomas (medis už darbų ribų).	
334.	Mažalapė liepa (L)/ *Tilia cordata*	44	1	Išsaugomas (medis už darbų ribų).	
335.	Mažalapė liepa (L)/ *Tilia cordata*	44	1	Išsaugomas (medis už darbų ribų).	
336.	Mažalapė liepa (L)/ *Tilia cordata*	44	1	Išsaugomas (medis už darbų ribų).	
337.	Mažalapė liepa (L)/ *Tilia cordata*	44	1	Išsaugomas (medis už darbų ribų).	
338.	Mažalapė liepa (L)/ *Tilia cordata*	44	1	Išsaugomas (medis už darbų ribų).	
339.	Mažalapė liepa (L)/ *Tilia cordata*	20	1	Išsaugomas (medis už darbų ribų).	
340.	Mažalapė liepa (L)/ *Tilia cordata*	20	1	Išsaugomas (medis už darbų ribų).	
341.	Mažalapė liepa (L)/ *Tilia cordata*	22	3	Išsaugomas (medis už darbų ribų).	
342.	Paprastas uosis (U)/ *Fraxinus excelsior*	43	1	Išsaugomas (medis už darbų ribų).	
343.	Baltoji tuopa (T)/ *Populus alba*	50	1	Išsaugomas (medis už darbų ribų).	
344.	Baltoji tuopa (T)/ *Populus alba*	50	2	Išsaugomas (medis už darbų ribų).	
345.	Baltoji tuopa (T)/ *Populus alba*	50	2	Išsaugomas (medis už darbų ribų).	
346.	Mažalapė liepa (L)/ *Tilia cordata*	26	2	Išsaugomas (medis už darbų ribų).	
347.	Mažalapė liepa (L)/ *Tilia cordata*	36	1	Išsaugomas (medis už darbų ribų).	

Medžio /krūmo Nr. plane	Medžio, krūmo rūšis lietuviškai ir *lotyniškai*	Diametras (1,3 m aukštyje), cm	Želdinių būklės indeksas (1,2,3,4,5)[1]	Reikalingos tvarkymo (siūlomos/būtinosios arboristinės/) priemonės	Pastabos
348.	Mažalapė liepa (L)/ *Tilia cordata*	34	1	Išsaugomas (medis už darbų ribų).	
349.	Mažalapė liepa (L)/ *Tilia cordata*	42	1	Išsaugomas (medis už darbų ribų).	
350.	Mažalapė liepa (L)/ *Tilia cordata*	38	1	Išsaugomas (medis už darbų ribų).	
351.	Mažalapė liepa (L)/ *Tilia cordata*	26	1	Išsaugomas (medis už darbų ribų).	Dvikamienė
352.	Mažalapė liepa (L)/ *Tilia cordata*	33	1	Išsaugomas (medis už darbų ribų).	
353.	Mažalapė liepa (L)/ *Tilia cordata*	33	1	Išsaugomas (medis už darbų ribų).	
354.	Mažalapė liepa (L)/ *Tilia cordata*	40	1	Išsaugomas (medis už darbų ribų).	
355.	Mažalapė liepa (L)/ *Tilia cordata*	40	1	Išsaugomas (medis už darbų ribų).	
356.	Paprastasis šermukšnis (Šm)/ *Sorbus aucuparia*	12	2	Išsaugomas (medis už darbų ribų).	
357.	Mažalapė liepa (L)/ *Tilia cordata*	30	1	Išsaugomas (medis už darbų ribų).	
358.	Mažalapė liepa (L)/ *Tilia cordata*	36	1	Išsaugomas (medis už darbų ribų).	
359.	Mažalapė liepa (L)/ *Tilia cordata*	30	1	Išsaugomas (medis už darbų ribų).	
360.	Mažalapė liepa (L)/ *Tilia cordata*	25	1	Išsaugomas (medis už darbų ribų).	
361.	Mažalapė liepa (L)/ *Tilia cordata*	30	1	Išsaugomas (medis už darbų ribų).	
362.	Mažalapė liepa (L)/ *Tilia cordata*	40	1	Išsaugomas (medis už darbų ribų).	
363.	Mažalapė liepa (L)/ *Tilia cordata*	34	1	Išsaugomas (medis už darbų ribų).	
364.	Mažalapė liepa (L)/ *Tilia cordata*	22	1	Išsaugomas (medis už darbų ribų).	
365.	Mažalapė liepa (L)/ *Tilia cordata*	30	1	Išsaugomas (medis už darbų ribų).	
366.	Mažalapė liepa (L)/ *Tilia cordata*	30	1	Išsaugomas (medis už darbų ribų).	
367.	Mažalapė liepa (L)/ *Tilia cordata*	30	1	Išsaugomas (medis už darbų ribų).	
368.	Mažalapė liepa (L)/ *Tilia cordata*	30	2	Išsaugomas (medis už darbų ribų).	
369.	Mažalapė liepa (L)/ *Tilia cordata*	30	2	Išsaugomas (medis už darbų ribų).	
370.	Paprastasis kaštonas (Kš)/ *Aesculus hippocastanum*	26	2	Išsaugomas (medis už darbų ribų).	
371.	Mažalapė liepa (L)/ *Tilia cordata*	30	1	Išsaugomas (medis už darbų ribų).	
372.	Paprastasis kaštonas (Kš)/ *Aesculus hippocastanum*	12	1	Išsaugomas (medis už darbų ribų).	
373.	Mažalapė liepa (L)/ *Tilia cordata*	30	1	Išsaugomas (medis už darbų ribų).	
374.	Mažalapė liepa (L)/ *Tilia cordata*	21	1	Išsaugomas (medis už darbų ribų).	
375.	Mažalapė liepa (L)/ *Tilia cordata*	26	1	Išsaugomas (medis už darbų ribų).	
376.	Mažalapė liepa (L)/ *Tilia cordata*	22	1	Išsaugomas (medis už darbų ribų).	
377.	Mažalapė liepa (L)/ *Tilia cordata*	26	1	Išsaugomas (medis už darbų ribų).	
378.	Mažalapė liepa (L)/ *Tilia cordata*	40	1	Išsaugomas (medis už darbų ribų).	
379.	Mažalapė liepa (L)/ *Tilia cordata*	33	1	Išsaugomas (medis už darbų ribų).	
380.	Mažalapė liepa (L)/ *Tilia cordata*	22	1	Išsaugomas (medis už darbų ribų).	
381.	Mažalapė liepa (L)/ *Tilia cordata*	44	1	Išsaugomas (medis už darbų ribų).	
382.	Mažalapė liepa (L)/ *Tilia cordata*	32	1	Išsaugomas (medis už darbų ribų).	

Medžio /krūmo Nr. plane	Medžio, krūmo rūšis lietuviškai ir *lotyniškai*	Diametras (1,3 m aukštyje), cm	Želdinių būklės indeksas (1,2,3,4,5)[1]	Reikalingos tvarkymo (siūlomos/būtinosios arboristinės/) priemonės	Pastabos
383.	Mažalapė liepa (L)/ *Tilia cordata*	42	1	Išsaugomas (medis už darbų ribų).	
384.	Mažalapė liepa (L)/ *Tilia cordata*	36	1	Išsaugomas (medis už darbų ribų).	
385.	Paprastasis klevas (Kl)/ *Acer platanoides*	46	1	Išsaugomas (medis už darbų ribų).	
386.	Karpotasis beržas (B)/ *Betula pendula*	26	1	Išsaugomas (medis už darbų ribų).	
387.	Karpotasis beržas (B)/ *Betula pendula*	26	1	Išsaugomas (medis už darbų ribų).	
388.	Paprastasis klevas (Kl)/ *Acer platanoides*	40	1	Išsaugomas (medis už darbų ribų).	
389.	Paprastasis klevas (Kl)/ *Acer platanoides*	15	1	Išsaugomas (medis už darbų ribų).	
390.	Paprastasis klevas (Kl)/ *Acer platanoides*	15	1	Išsaugomas (medis už darbų ribų).	
391.	Paprastasis klevas (Kl)/ *Acer platanoides*	32	1	Išsaugomas (medis už darbų ribų).	
392.	Paprastasis kaštonas (Kš)/ *Aesculus hippocastanum*	32	1	Išsaugomas (medis už darbų ribų).	
393.	Paprastasis klevas (Kl)/ *Acer platanoides*	38	1	Išsaugomas (medis už darbų ribų).	
394.	Paprastasis klevas (Kl)/ *Acer platanoides*	40	1	Išsaugomas (medis už darbų ribų).	
395.	Paprastasis kaštonas (Kš)/ *Aesculus hippocastanum*	30	1	Išsaugomas (medis už darbų ribų).	
396.	Paprastasis kaštonas (Kš)/ *Aesculus hippocastanum*	40	1	Išsaugomas (medis už darbų ribų).	
397.	Mažalapė liepa (L)/ *Tilia cordata*	44	1	Išsaugomas (medis už darbų ribų).	
398.	Mažalapė liepa (L)/ *Tilia cordata*	42	1	Išsaugomas (medis už darbų ribų).	
399.	Mažalapė liepa (L)/ *Tilia cordata*	40	1	Išsaugomas (medis už darbų ribų).	
400.	Paprastas uosis (U)/ *Fraxinus excelsior*	50	1	Išsaugomas (medis už darbų ribų).	
401.	Dygioji slyva (Sl)/ *Prunus spinosa*	12	1	Išsaugomas (medis už darbų ribų).	
402.	Dygioji slyva (Sl)/ *Prunus spinosa*	17	1	Išsaugomas (medis už darbų ribų).	
403.	Dygioji slyva (Sl)/ *Prunus spinosa*	19	1	Išsaugomas (medis už darbų ribų).	
404.	Dygioji slyva (Sl)/ *Prunus spinosa*	16	1	Išsaugomas (medis už darbų ribų).	
405.	Dygioji slyva (Sl)/ *Prunus spinosa*	15	1	Išsaugomas (medis už darbų ribų).	
406.	Dygioji slyva (Sl)/ *Prunus spinosa*	12	1	Išsaugomas (medis už darbų ribų).	
407.	Dygioji slyva (Sl)/ *Prunus spinosa*	12	1	Išsaugomas (medis už darbų ribų).	
408.	Dygioji slyva (Sl)/ *Prunus spinosa*	15	1	Išsaugomas (medis už darbų ribų).	
409.	Dygioji slyva (Sl)/ *Prunus spinosa*	12	1	Išsaugomas (medis už darbų ribų).	
410.	Dygioji slyva (Sl)/ *Prunus spinosa*	16	1	Išsaugomas (medis už darbų ribų).	
411.	Karpotasis beržas (B)/ *Betula pendula*	30	1	Išsaugomas (medis už darbų ribų).	
412.	Karpotasis beržas (B)/ *Betula pendula*	36	1	Išsaugomas (medis už darbų ribų).	
413.	Karpotasis beržas (B)/ *Betula pendula*	26	1	Išsaugomas (medis už darbų ribų).	

SSVA
STATYBOS SEKTORIAUS
VYSTYMO AGENTŪRA

Viešoji įstaiga • kodas 305997589 • Linkmenų g. 28-1, LT-08217 Vilnius
tel. (8 5) 275 7927 • el. p. agentura@ssva.lt • www.ssva.lt

Išrašas iš statybos specialistų kvalifikacijos atestatų ir teisės pripažinimo dokumentų registro

SPECIALISTAS	
Vardas, pavardė:	**Paulius Grigaliūnas**

TEISĖS DOKUMENTAS			
Numeris:	**38231**	Ar galioja:	**TAIP**
Pirmą kartą išduotas:	**2018-04-17**		
Dokumento tipas:	Kvalifikacijos atestatas		

SUTEIKTA TEISĖ	
Nuo 2018-04-17 iki 2018-07-11	Suteikta teisė eiti ypatingojo statinio projekto vadovo ir ypatingojo statinio projekto vykdymo priežiūros vadovo pareigas. Statiniai: inžineriniai tinklai (vandentiekio, nuotekų šalinimo, kiti inžineriniai tinklai).
Nuo 2018-07-11	Suteikta teisė eiti ypatingojo statinio projekto vadovo ir ypatingojo statinio projekto vykdymo priežiūros vadovo pareigas. Statiniai: inžineriniai tinklai (vandentiekio, nuotekų šalinimo, kiti inžineriniai tinklai), taip pat minėti statiniai, esantys kultūros paveldo objekto teritorijoje, jo apsaugos zonoje, kultūros paveldo vietovėje.

KVALIFIKACIJOS TOBULINIMAS / TPD PATVIRTINIMAS	
2023-05-16	Pateikti kvalifikacijos tobulinimą įrodantys dokumentai pripažinti tinkamais.

Duomenys atnaujinti: 2023-09-21. Paieškos data: 2023-09-22.

Išrašas atspausdintas: .....

Išrašą atspausdino: .....
(vardas, pavardė, parašas)

SPSC

STATYBOS PRODUKCIJOS SERTIFIKAVIMO CENTRAS

Valstybės įmonė Statybos produkcijos sertifikavimo centras, įmonės kodas 110068926, Linkmenų g. 28, LT-08217 Vilnius

KVALIFIKACIJOS ATESTATAS

Nr.20512

Kristina Puteikienė

Suteikta teisė eiti ypatingojo statinio projekto dalies vadovės ir ypatingojo statinio projekto dalies vykdymo priežiūros vadovės pareigas.

Statiniai: gyvenamieji ir negyvenamieji pastatai, susisiekimo komunikacijos, inžineriniai tinklai (vandentiekio ir nuotekų šalinimo), hidrotechnikos statiniai, kiti inžineriniai statiniai, taip pat minėti statiniai, esantys kultūros paveldo objekto teritorijoje, jo apsaugos zonoje, kultūros paveldo vietovėje.
Projekto dalys: vandentiekio ir nuotekų šalinimo, statybos skaičiuojamosios kainos nustatymo (vandentiekio ir nuotekų šalinimo darbams).

LIETUVOS RESPUBLIKA * VILNIUS * SPSC STATYBOS PRODUKCIJOS SERTIFIKAVIMO CENTRAS * VALSTYBĖS ĮMONĖ *

Direktorius Valdemaras Gauronskis

Išduotas 2018 m. spalio 26 d.

Pirmą kartą išduotas 2008 m. sausio 18 d.

Kvalifikacijos atestatų registras skelbiamas www.spsc.lt

221108

2018 UAB „LODVILA" 01329-A1

KELPROJEKTAS

UŽDAROSIOS AKCINĖS BENDROVĖS „KELPROJEKTAS“
ARCHITEKTŪROS IR APLINKOS DEPARTAMENTO VADOVO

POTVARKIS
DĖL STATINIO PROJEKTO KOMANDOS PASKYRIMO

2022 m. lapkričio 7 d. Nr. PTV-22-11-02

Kaunas

Vadovaudamasis Lietuvos Respublikos Aplinkos ministro įsakymu patvirtintu statybos techninio reglamento STR 1.04.04:2017 „Statinio projektavimas, projekto ekspertizė“ patvirtinto 2016-11-07 Nr. D1-738, IV skyriaus „Projekto rengimo tvarka“, III skirsnio „Projekto rengėjai. Vadovavimas projektui“, 18, 20, 21 ir 22 punktais, statiniui **Vandentiekio tinklų J. Janonio, Švyturio, Stadiono, Parko, H. Manto ir Liepojos g. Klaipėdos mieste projektavimas,** techninis darbo projektas,

Objekto kodas 22VND1523,

s k i r i u :

– **Paulių Grigaliūną** statinio projekto vadovu, atestatas Nr. 38231, išduotas 2018 m. liepos 11 d.;
– **Kristiną Puteikienę** statinio projekto vandentiekio ir nuotekų šalinimo dalies bei statybos skaičiuojamosios kainos nustatymo dalies vadove, atestatas Nr. 20512, išduotas 2018 m. spalio 26 d.;
– **Jurgitą Kriščiūnienę** statinio projekto pasirengimo statybai ir statybos darbų organizavimo dalies vadove, atestatas Nr. 17293, išduotas 2021 m. rugsėjo 6 d.

Projekto komandos veikla prasideda nuo jų paskyrimo dienos ir trunka iki projekto patvirtinimo dienos.

Potvarkio vykdymo kontrolę pasilieku sau.

Su šiuo potvarkiu supažindinti: Paulių Grigaliūną, Kristiną Puteikienę, Jurgitą Kriščiūnienę.

Architektūros ir aplinkos departamento vadovas Paulius Grigaliūnas

Susipažinome:

Paulius Grigaliūnas

Kristina Puteikienė

Jurgita Kriščiūnienė

Kvalifikuotas elektroninis parašas
JŪRATĖ JASIULIENĖ
2024-01-05 12:39:45 GMT+2
Pasirašymas

Kvalifikuotas elektroninis parašas
PAULIUS GRIGALIŪNAS
2024-01-05 12:48:45 GMT+2
Pasirašymas

KELPROJEKTAS

UŽDAROSIOS AKCINĖS BENDROVĖS „KELPROJEKTAS“
ARCHITEKTŪROS IR APLINKOS DEPARTAMENTO VADOVO

POTVARKIS
DĖL STATINIO PROJEKTO DALIES VADOVĖS KEITIMO

2024 m. sausio 5 d. Nr. PTV-24-01-01

Kaunas

Vadovaudamasis Lietuvos Respublikos Aplinkos ministro patvirtintais statybos techninio reglamento STR 1.04.04:2017 „Statinio projektavimas, projekto ekspertizė“, patvirtinto 2016-11-07 įsakymu Nr. D1-738, IV skyriaus „Projekto rengimo tvarka“, III skirsnio „Projekto rengėjai. Vadovavimas projektui“, 18, 20, 21 ir 22 punktais, statiniui **Vandentiekio tinklų J. Janonio, Švyturio, Stadiono, Parko, H. Manto ir Liepojos g. Klaipėdos mieste projektavimas,** techninis darbo projektas,

Objekto kodas 22VND1523,

a t š a u k i u statinio projekto dalies vadovę Jurgitą Kriščiūnienę, paskirtą 2022 m. lapkričio 7 d. potvarkių Nr. PTV-22-11-02, ir

s k i r i u :

– **Jūratę Jasiulienę** statinio projekto pasirengimo statybai ir statybos darbų organizavimo dalies vadove, atestatas Nr. 16044, išduotas 2015 m. gegužės 28 d.

Statinio projekto dalies vadovės veikla prasideda nuo jos paskyrimo dienos ir trunka iki projekto patvirtinimo dienos.

Potvarkio vykdymo kontrolę pasilieku sau.

Su šiuo potvarkiu supažindinti Jūratę Jasiulienę.

Architektūros ir aplinkos departamento vadovas Paulius Grigaliūnas

Susipažinau

Vyresnioji projekto dalies vadovė
Jūratė Jasiulienė

KLAIPĖDOS VANDUO

ĮGALIOJIMAS

2022-09 - Nr. 2022/S.4-5/7.E-

Klaipėda

Akcinė bendrovė „KLAIPĖDOS VANDUO“, juridinio asmens kodas 140089260 (toliau Bendrovė), kurios registruota buveinė yra adresu Ryšininkų g. 11, Klaipėda, duomenys apie Bendrovę kaupiami ir saugomi Lietuvos Respublikos juridinių asmenų registre, atstovaujama generalinio direktoriaus Benito Joniko, veikiančio pagal Bendrovės įstatus, vadovaujantis 2022-08-19 paslaugų pirkimo-pardavimo sutartimi Nr. 2022/SUT.8-27.E.01-68 „Vandentiekio tinklų J. Janonio, Švyturio, Stadiono, parko, H. Manto ir Liepojos g. Klaipėdos mieste projektavimas “ pasirašyta su UAB „Kelprojektas“,

į g a l i o j a UAB „Kelprojektas“ vyresniąją projekto dalies vadovę Kristiną Puteikienę, gimusią 1979-04-07, Bendrovės vardu atstovauti rengiant ir derinant projekte „Vandentiekio tinklų rekonstravimas J. Janonio, Švyturio, Stadiono, Parko, H. Manto ir Liepojos g. Klaipėdos mieste“ numatytus projektinius sprendinius su statytoju ir susijusiomis institucijomis (AB „Litgrid“, AB “LTG Infra“, AB „Energijos skirstymo operatorius“, AB „Klaipėdos energija“, Klaipėdos miesto savivaldybės administracija, AB Telia Lietuva, UAB „Klaipėdos autobusų parkas“, UAB „Skaidula“, institucijomis atsakingomis už darbus kelio zonoje, raudonųjų linijų ribose, kultūros paveldo departamentu ir kt.), teikti prašymus, gauti informaciją ir dokumentus, kurie reikalingi rengiant projektą, gauti iš trečiųjų asmenų sutikimus (jeigu projekto rengimo metu išaiškėja poreikis), pasirašyti dokumentus atliekant visas privalomas procedūras iki Projekto statybą leidžiančio dokumento gavimo, pateikti Nacionalinei žemės tarnybai prie Žemės ūkio ministerijos Klaipėdos miesto ir Neringos skyriui prašymus „Dėl sutikimo tiesti susisiekimo komunikacijas, inžinerinius tinklus bei statyti jiems funkcionuoti būtinus statinius valstybinėje žemėje, kurioje nesuformuoti žemės sklypai“ elektroniniu būdu Lietuvos erdvinės informacijos portale www.geoportal.lt ir gauti sutikimą vykdyti projektavimo ir statybos darbus, bei pasirašyti ir nuotoliniu būdu, per IS „Infostatyba“

pateikti prašymą Klaipėdos miesto savivaldybės administracijai bei gauti leidimus rekonstruoti tinklus.

Šis įgaliojimas galioja iki statybą leidžiančio dokumento gavimo procedūros pabaigos.

Generalinis direktorius Benitas Jonikas

Įgaliotinis Kristina Puteikienė

Įgaliojimą parengė: Danguolė Juodzevičienė, tel.+370 865596550 , el. paštas danguole.juodzeviciene@vanduo.lt

Kvalifikuotas elektroninis parašas
AUDRIUS BUNEVIČIUS
2024-05-29 08:34:20 GMT+3
Pasirašymas

)JEKTUOTOJO CIVILINĖS ATSAKOMYBĖS PRIVALOMASIS DRAUDIMAS

VIENNA INSURANCE GROUP

Liudijimas/polisas Nr.: LT24-PRCA-00001554-4

Draudimo rūšis: Statinio projektuotojo civilinės atsakomybės privalomasis draudimas
Draudimo grupė: Bendrosios civilinės atsakomybės draudimas

Draudimo laikotarpis

Draudimo liudijimo išdavimo data: 2024.05.28

Nuo: **2024.06.01 00:00** Iki: **2025.05.31 23:59**

Draudėjas

Įmonė, Įmonės kodas:	**TYRENS LIETUVA, UAB, 234004210**
PVM kodas, Adresas, Kontaktai:	**Jonavos g. 7-D korpusas, LT-44192, Kaunas, Lietuva, info@tyrens.lt , NO**

Draudimo įmoka

Draudimo įmoka:

Įmokos mokėjimo grafikas

1.	2.	3.	4.

Informacija apie projektuojamą statinį

Apdrausti visi objektai ar jų dalys suprojektuoti draudimo sutarties galiojimo metu Lietuvos Respublikoje.

Draudimo sąlygos

Pratęstas žalos atsiradimo ir reikalavimo pateikimo laikotarpis:	Iki 2030-05-31 dienos.
Bendra draudimo suma:	**3 500 000.00 EUR**
Draudimo suma vienam draudžiamajam įvykiui:	**3 500 000.00 EUR**
Besąlyginė išskaita kiekvienam įvykiui:	**2 900.00 EUR**
Draudimo objektas:	Draudimo objektas yra draudėjo civilinė atsakomybė už žalą, padarytą tretiesiems asmenims, kuriatsirado draudimo sutarties galiojimo metu ir šalių nustatytu laikotarpiu, kuris negali būti trumpesnis už Civilinio kodekso 6.698 straipsnio 1 dalies 1 punkte nustatytą garantinį terminą, dėl draudimo sutarties galiojimo metu netinkamai atlikto statinio projektavimo, kai draudimo sutartis sudaryta pagal atskirą statinio projektą, arba dėl netinkamo statinio projektavimo, kurio statinio projektai ar jų dalys buvo perduoti užsakovams draudimo sutarties galiojimo laikotarpiu ir kurių projektavimo darbų rangos sutartys buvo pasirašytos po statinio projektuotojo civilinės atsakomybės privalomojo draudimo sutarties įsigaliojimo dienos, kai draudimo sutartis sudaryta pagal projektavimo įmonės projektavimo darbų mastą per metus.
Draudimo sutarties pagrindas:	Draudimo sutartis sudaryta vadovaujantis Statinio projektuotojo civilinės atsakomybės privalomojo draudimo taisyklėmis, patvirtintomis 2012 m. spalio 23 d. Lietuvos banko valdybos nutarimu Nr. 03-225 su vėlesniais pakeitimais.
Pretenzijų/ žalų istorija:	Buvo pretenzijų/žalų, bet be žalos atlyginimo per 3 metus.

Papildomos sąlygos

1. Šio draudimo liudijimo (poliso) neatsiejama dalis 1-as priedas.
2. Tuo atveju, jeigu draudimo sutartis Draudėjo prašymu nutraukiama iki draudimo sutartyje nurodyto draudimo sutarties pasibaigimo termino, Draudėjui likusi įmokos dalis nėra grąžinama, o tuo atveju, jei draudimo įmoka nėra sumokėta, Draudėjas privalo sumokėti visą sutartą draudimo įmoką.
3. Kartu draudžiama ir projekto vykdymo priežiūra.
4. Šio draudimo liudijimo (poliso) neatsiejama dalis 2-as priedas.
5. Darbams iki draudimo sutarties sudarymo retroaktyvios draudimo apsaugos nėra, išskyrus objektus išvardintus 1-ame priede prie šio draudimo liudijimo (poliso).

Papildoma informacija

Pagal LR PVM įstatymo 27str. - draudimo paslaugos PVM neapmokestinamos.
Draudėjui laiku nesumokėjus draudimo įmokos (-ų), AAS "BTA Baltic Insurance Company", atstovaujama filialo Lietuvoje turi teisę pateikti Draudėjo duomenis UAB „Creditinfo Lietuva" tvarkančiai jungtines skolininkų duomenų rinkmenas mokumo vertinimo bei įsiskolinimo valdymo tikslu, taip pat teikiančiai tokius duomenis teisėtą interesą turintiems tretiesiems asmenims (pvz. bankai, telekomunikacijų ar lizingo bendrovės ir t.t.), kad jie galėtų įvertinti duomenų subjekto mokumą ir valdyti įsiskolinimą.
BTA neturi teisės teikti draudimo paslaugų bei neprivalo mokėti draudimo išmokos ar suteikti kitokio pobūdžio naudos pagal draudimo sutartį, jei tokiu draudimo paslaugų ar naudos suteikimu, taip pat draudimo išmokos išmokėjimu: a. BTA pažeistų Jungtinių Tautų Organizacijų rezoliucijomis arba prekybos ar ekonominėmis sankcijomis, Europos Sąjungos, Lietuvos Respublikos, Jungtinės Karalystės ar Jungtinių Amerikos Valstijų norminiais aktais taikomas sankcijas, draudimus ar apribojimus; b. Perdraudimo bendrovė, kuriai draudimo sutartis buvo pateikta dėl perdraudimo, pažeistų taikomas sankcijas, draudimus ar apribojimus, kurie yra įtvirtinti valstybės, kurioje registruota perdraudimo bendrovė, teisės aktais.

Asmens duomenų apsauga

Šios sutarties sudarymo ir vykdymo tikslu Draudikas kaip asmens duomenų valdytojas tvarko šios sutarties sąlygose nurodytus bei kitus su sutarties vykdymu Draudėjo (Apdraustojo) asmens duomenis (asmens duomenys tvarkomi 10 metų). Duomenis pateikti būtina tam, kad sudaryti ir vykdyti šią sutartį. Nepateikus asmens duomenų, sutartis gali būti nesudaryta.
Draudėjo (Apdraustojo) asmens duomenys gali būti teikiami duomenų tvarkytojams (subrangovams), kurie atlieka tam tikrus darbus ar teikia paslaugas ir tvarko Draudėjo duomenis Draudiko, kaip duomenų valdytojo, vardu (žalų administravimo partneriai, informacinių technologijų bendrovės, perdraudimo bendrovės, tiek kiek to reikia sutarties administravimui ir vykdymui) . Taip pat pagal užklausas teikiami valstybės institucijoms, bankams ir finansinės nuomos bendrovėms, skolų administravimo bendrovėms bei draudimo tarpininkams, bet tik tiek, kiek tai atitinka BTA teisėtą interesą.
Draudėjas (Apdraustasis) turi teisę prašyti susipažinti su tvarkomais asmens duomenimis, ištaisyti neteisingus, neišsamius, netikslius savo asmens duomenis, reikalauti

STATINIO PROJEKTUOTOJO CIVILINĖS ATSAKOMYBĖS PRIVALOMASIS DRAUDIMAS

Liudijimas/polisas Nr.: LT24-PRCA-00001554-4

apriboti duomenų tvarkymo veiksmus (išskyrus saugojimą) ar sunaikinti duomenis (kai tvarkomi pertekliniai asmens duomenys, tvarkomi asmens duomenys surinkti neteisėtai ar yra kiti teisės aktuose nurodyti pagrindai), teisę nesutikti su duomenų tvarkymu, teisę į duomenų perkeliamumą. Įgyvendinant teisę į duomenų perkeliamumą, tvarkomi asmens duomenys gali būti el. būdu perduoti Draudėjui (Apdraustajam) tiesiogiai arba perduoti Draudėjo (Apraustojo) nurodytam duomenų valdytojui.
Draudėjas informuojamas, kad draudimo bendrovė teisėto intereso pagrindu dėl paslaugų teikimo gali susisiekti su Draudėju el. paštu bei informuoja apie tai Apdraustąjį.
Draudėjas (Apdraustasis) turi teisę bet kuriuo metu atsisakyti tokių el. pašto pranešimų, gauto pranešimo apačioje paspausdamas nuorodą „atsisakyti" arba kreipdamasis į draudimo bendrovę nurodytais kontaktais.
Turėdamas nusiskundimų dėl asmens duomenų tvarkymo, Draudėjas (Apdraustasis) gali kreiptis į Valstybinę duomenų apsaugos inspekciją. Valdytojo paskirto Duomenų apsaugos pareigūno kontaktiniai duomenys: duomenuapsauga@bta.lt. Detalesnė informacija asmens duomenų klausimais nurodyta BTA privatumo politikoje www.bta.lt.

Klientų skundų nagrinėjimo tvarka

Asmuo, manantis, kad draudikas, agentas ar papildomos veiklos tarpininkas draudimo teisiniuose santykiuose pažeidė jo teises ar teisėtus interesus, turi raštu kreiptis į draudiką su skundu, nurodydamas ginčo aplinkybes ir savo reikalavimus. Vartotojas privalo kreiptis į draudiką ne vėliau kaip per tris mėnesius nuo tos dienos, kai sužinojo arba turėjo sužinoti apie savo teisių pažeidimą (detalesnė informacija www.bta.lt/aktuali-informacija-apie-draudimą). Draudikas privalo pateikti klientui atsakymą ne vėliau kaip per 15 darbo dienų nuo skundo gavimo dienos.
Jeigu draudimo objektas yra naudojamas draudėjo/naudos gavėjo asmeniniais tikslais, Vartotojas, gavęs jo netenkinantį draudiko atsakymą, turi teisę kreiptis į Lietuvos banką (Žalgirio g. 90, LT-09303 Vilnius; www.lb.lt) raštu arba elektroniniu būdu per vienerius metus po kreipimosi į draudiką. Lietuvos bankas ne teismo tvarka nagrinėja ginčus su vartotojais dėl draudiko veiklos.

Sutarties nutraukimas

Draudėjas turi teisę nutraukti draudimo sutartį, apie tai raštu įspėjęs draudimo bendrovę ne mažiau kaip prieš 15 dienų iki numatomo draudimo sutarties nutraukimo dienos.

DRAUDĖJAS ARBA JO ATSTOVAS

TYRENS LIETUVA, UAB

A.V. _____
(parašas)

DRAUDIKO ATSTOVAS

AAS „BTA BALTIC INSURANCE COMPANY" FILIALAS LIETUVOJE
Filialo direktorius PODVORSKI TADEUŠ (parašas)

JUS APTARNAVO:

RIZIKOS CESIJA, UADBB
JUSTĖ ZALESKIENĖ
+37062650572, Panerių g. 42, LT-03202, Vilnius, Lietuva

Elektroninio dokumento nuorašas

KLAIPĖDOS VANDUO

2022-03- Nr. 2022/S.4-5/5.E-

Į 2022-03-07 gautą prašymą

P R I S I J U N G I M O S Ą L Y G O S

Vandens tiekimui **Klaipėdos** mieste.

Objekto pavadinimas ir adresas: **Vandentiekio tinklų rekonstravimas J. Janonio, Švyturio, Stadiono, Parko, H. Manto ir Liepojos g. Klaipėdos mieste.**

Statytojas (užsakovas): **AB „Klaipėdos vanduo“.**

Geriamo vandens tiekimui statytojas (užsakovas) privalo:

Rekonstruoti esamus AB „Klaipėdos vanduo“ vandentiekio tinklus.

Suprojektuoti bendro naudojimo skaičiuotino diametro vandentiekio tinklus, prijungimą numatant prie AB „Klaipėdos vanduo“ nuosavybės teise priklausančių vandentiekio tinklų.

Esamus skirstomuosius vandentiekio tinklus ir daugiabučių namų įvadus, kurie prijungti prie rekonstruojamo tinklo, perjungti prie naujai suprojektuotų bendro naudojimo vandentiekio tinklų.

Esamus gyvenamųjų namų įvadus atjungti nuo rekonstruojamo vandentiekio tinklo, prijungiant prie artimiausių AB „Klaipėdos vanduo“ skirstomųjų vandentiekio tinklų.

Prisijungimo šuliniuose, planuojamose vandentiekio tinklų susikirtimo vietose įrengti europietiško tipo tinklų uždaromąją armatūrą su guma vulkanizuotais skląsčiais.

Užtikrinti geriamojo ir priešgaisrinio vandentiekio reikalavimus.

Kiti reikalavimai:

Vandentiekio įvadų perjungimo vietas suderinti su sklypų savininkais.

Nenaudojamus tinklus ir įrenginius atjungti, bei demontuoti.

Vandentiekio tinklus kloti gatvėse ir bendro naudojimo teritorijose, išlaikant tinklų ir įrenginių apsaugos zonų reikalavimus, bei tinklų normatyvinius įgilinimus, numatytus galiojančiais teisės aktais.

Esant būtinybei tinklus projektuoti privačiame žemės sklype, arba kai statinius numatoma statyti arčiau savininkų sklypų ribų, negu numatyta teisės aktuose, gauti rašytinį žemės sklypo savininko sutikimą. Sutikimą pateikti projekto sudėtyje.

Įrengiant šulinius vandeningame grunte, vadovautis STR 2.07.01:2003 p.320.6. reikalavimais.

Šulinių liukai, įrengiami važiuojamoje kelio dalyje, turi būti pagaminti iš kalaus ketaus, įstatomi („plaukiojančio“ tipo) su pragumuota tarpine, maksimaliai nepralaidūs paviršiniam vandeniui, automatiniu fiksavimu.

Atliekant projektavimo ir statybos darbus vadovautis normatyviniais statybos techniniais dokumentais, tinklus projektuoti iš vamzdžių, armatūros ir fasoninių dalių pagal bendrovės patvirtintus standartus.

Visi aktualūs bendrovės standartai patalpinti https://www.vanduo.lt/standartai/.

Projekte turi būti pažymėtos nuosavybės teise arba kitokia teise priklausančių sklypų ribos (pagal VĮ „Registrų centras“ arba kitų šaltinių duomenis).

Pateikti bendrovei projektinės dokumentacijos komplektų skaičius – 3 egz. ir 1 kompl. CD (skaitmeninėse laikmenose).

Nustatyta tvarka gauti AB „Klaipėdos vanduo” pritarimą projektui:

- Jei projektas bus derinamas informacinėje sistemoje „Infostatyba“, norint užtikrinti sklandų ir greitą projekto sprendinių derinimą siūlome prieš įkeliant projektą į informacinę sistemą „Infostatyba“ bendrovei pateikti projekto skaitmeninį variantą (pdf formatu) ir gauti bendrovės pritarimą.
- Jei projektas nebus derinamas per informacinę sistemą „Infostatyba“, bendrovei pateikti projekto skaitmeninį variantą (pdf formatu) ir gauti bendrovės pritarimą.

Priduodant objektą, pateikti AB „Klaipėdos vanduo” pastatytų inžinerinių tinklų planus ir vieną inžinerinių tinklų plano kopiją skaitmeniniame variante. Plane atvaizduoti visus, t. y. ir mažesnio nei 1000 mm skersmens arba matmenų, šulinių / kamerų, požeminių sklendžių kontūrus ir sudaryti jų korteles, bei atlikti pastatytų tinklų kadastrinius matavimus.

Infrastruktūros statybos skyriaus inžinierė Violeta Kripaitienė

Rengė: Violeta Kripaitienė, tel. (8 46) 220 220, el. p.: violeta.kripaitiene@vanduo.lt

DETALŪS METADUOMENYS	
Dokumento sudarytojas (-ai)	Klaipėdos vanduo, AB, Ryšininkų g., 11, LT-91116 Klaipėda, Lietuva (2022-03-23 10:29:37)
Dokumento pavadinimas (antraštė)	Vandentiekio tinklų rekonstravimas J. Janonio, Švyturio, Stadiono, Parko, H. Manto ir Liepojos g. Klaipėdos mieste.
Dokumento registracijos data ir numeris	2022-03-23 Nr. 2022/S.4-5/5.E-414
Dokumento gavimo data ir dokumento gavimo registracijos numeris	-
Dokumento specifikacijos identifikavimo žymuo	ADOC-V1.0
Parašo paskirtis	Pasirašymas
Parašą sukūrusio asmens vardas, pavardė ir pareigos	Violeta Kripaitienė, Inžinierė
Parašo sukūrimo data ir laikas	2022-03-23 10:28:41 (GMT+02:00)
Parašo formatas	XAdES-T
Laiko žymoje nurodytas laikas	2022-03-23 10:29:23 (GMT+02:00)
Informacija apie sertifikavimo paslaugos teikėją	EID-SK 2016,2.5.4.97=#160e4e545245452d313037343730313 3,AS Sertifitseerimiskeskus,EE
Sertifikato galiojimo laikas	2021-08-02 17:13:34–2026-08-01 23:59:59
Parašo paskirtis	Registravimas
Parašą sukūrusio asmens vardas, pavardė ir pareigos	Klaipėdos vanduo DVS, sistema
Parašo sukūrimo data ir laikas	2022-03-23 10:29:27 (GMT+02:00)
Parašo formatas	XAdES-EPES
Laiko žymoje nurodytas laikas	-
Informacija apie sertifikavimo paslaugos teikėją	RCSC IssuingCA,VI Registru centras - i.k. 124110246,RCSC,LT
Sertifikato galiojimo laikas	2020-08-10 09:14:15–2023-08-10 09:14:15
Informacija apie būdus, naudotus metaduomenų vientisumui užtikrinti	"Dokumento registravimas" paskirties metaduomenų vientisumas užtikrintas naudojant CN=AB Klaipėdos vanduo, O=AB Klaipėdos vanduo į.k. 140089260, L=Klaipėda, S=Lietuva, C=LT sertifikatą, sertifikatas galioja 2020-08-10 09:14:15–2023-08-10 09:14:15
Pagrindinio dokumento priedų skaičius	-
Pagrindinio dokumento pridedamų dokumentų skaičius	-
Programinės įrangos, kuria naudojantis sudarytas elektroninis dokumentas, pavadinimas	DocLogix v12.8.6.0
Informacija apie elektroninio dokumento ir elektroninio (-ių) parašo (-ų) tikrinimą (tikrinimo data)	Tikrinant dokumentą nenustatyta jokių klaidų (2022-03-23 10:29:37)
Elektroninio dokumento nuorašo atspausdinimo data ir ją atspausdinęs darbuotojas	2022-03-23 10:29:37 atspausdino Violeta Kripaitienė
Paieškos nuoroda	-
Papildomi metaduomenys	-

VANDENTIEKIO TINKLŲ J. JANONIO, ŠVYTURIO, STADIONO, PARKO, H. MANTO IR LIEPOJOS G. KLAIPĖDOS MIESTE PROJEKTAVIMAS

TECHNINĖ SPECIFIKACIJA

AIŠKINAMOJI DALIS

Perkami vandentiekio tinklų rekonstravimo projektų parengimo darbai J. Janonio, Švyturio, Stadiono, Parko, H. Manto ir Liepojos g. Klaipėdos mieste ir projektų vykdymo priežiūros paslaugos.

Projekto parengimo darbai ir statybos darbai bus vykdomi AB „Klaipėdos vanduo“ lėšomis.

Vadovaujantis STR 1.04.04:2017 „Statinio projektavimas, projekto ekspertizė“ projektuotojas turės informuoti visuomenę apie numatomą statinių projektavimą.

Reikalinga suprojektuoti pagal 2022-03-23 prisijungimo sąlygas Nr. 2022/S.4-5/5.E-414 (1 priedas) apie 6600 metrų vandentiekio tinklų. Preliminari atliekamų darbų vieta ir apimtis parodyta pridedamose schemose (2 priedas, 22 schemos).

Parengti du atskirus projektus, nes darbai bus perkami atskirais dviem pirkimais ir skirtingais metais. Vienas projektas būtų nuo J. Janonio g. VŠ 205 (pl. 23/55-0017) iki Šiaurės pr. VŠ Nr. 4 (85-a-5) bei rekonstruojant atkarpą užmaitinančią Prano Lideikio g. tinklą ir šioje atkarpoje planuojamais skirstomųjų tinklų ir įvadų perjungimais (schemos Nr. 1-7 ir 21). Antras projektas būtų nuo VŠ Nr. 4 (pl. 85-a-5) iki VŠ Nr. 25 (65-c-14) bei šioje atkarpoje planuojamais ir aprašytais perjungimais (schemos Nr. 8 – 20).

Projektuojant reikalinga:

1. Suprojektuoti, vietoje esamo vandentiekio tinklo J. Janonio g., ket. DN300 ir DN200, unik. Nr. 4400-1821-2530, PE d315 mm vandentiekio tinklą nuo VŠ NR. 205 (pl. 23/55-0017) iki VŠ Nr. 49b (pl. 84-d-14). Schema Nr. 1.
2. Suprojektuoti, vietoje esamo vandentiekio tinklo Švyturio g., ket. DN300 , unik. Nr. 4400-0259-3557, 4400-4465-5714, DN400 mm vandentiekio tinklą nuo VŠ NR. 49b (pl. 84-d-14) iki VŠ Nr. 241 (pl. 84-a-16). Schema Nr. 2 ir 3.
3. Suprojektuoti, vietoje esamo vandentiekio tinklo Švyturio g., ket. DN300 , unik. Nr. 4400-4465-5714, DN300 mm vandentiekio tinklą nuo VŠ NR. 241 (pl. 84-a-16) iki VŠ Nr. 221 (pl. 84-a-12), pagal galimybes atitraukiant projektuojamą tinklą toliau nuo geležinkelio bėgių. Schema Nr. 4.
4. Suprojektuoti, vietoje esamo vandentiekio tinklo Stadiono, Parko, H. Manto g., ket. DN300 , unik. Nr. 4400-1839-8988, 4400-2004-9225, 4400-1818-3261, 2100-1006-9017 (ties degaline), DN400 mm vandentiekio tinklą nuo VŠ NR. 241 (pl. 84-a-16) iki Šiaurės pr. esančio VŠ Nr. 4b (pl. 85-a-5). Rekonstruojant atkarpą Šiaurės pr. į skaičiuotino diametro tinklą, nuo naujos linijos iki Prano Lideikio g. esančio vandentiekio ket. DN200, VŠ Nr. 47 (pl. 84-b-8). Schemos Nr. 5, 6 ir 7.
5. Suprojektuoti, vietoje esamo vandentiekio tinklo Liepojos g., ket. DN200 , unik. Nr. 4400-1836-0102, 4400-21081-2357, 4400-2189-4322, DN400 mm vandentiekio tinklą nuo VŠ Nr. 4b (pl. 85-a-5) iki VŠ Nr. 23 (pl. 65-c-14). Schemos Nr. 8, 9, 10 ir 11.
6. Suprojektuoti, vietoje esamo vandentiekio tinklo Liepojos g., ket. DN150, l – 5 m, unik. Nr. 4400-2152-0950, DN400 mm vandentiekio tinklą nuo VŠ Nr. 23 (pl. 65-c-14) iki VŠ Nr. 25 (pl. 65-c-14). Schema Nr. 11.
7. Visus esančius skirstomuosius bei daugiabučių namų įvadus, šiuo metu prijungtus prie rekonstruojamo tinklo, perjungti prie naujai projektuojamo tinklo.

Prie rekonstruojamo tinklo šiuo metu esamus prijungtus gyvenamųjų namų įvadus planuoti perjunginėti grupėmis bei pagal galimybę prijungiant nuo artimiausių šulinių su atšakomis į priešingą gatvės pusę arba nuo netoliese esančio kito skirstomojo vandentiekio, kad būtų kuo mažiau atšakų pajungimo taškų projektuojamoje linijoje. Pvz.:

- Prie Panevėžio g. projektuoti gyv. namų Liepojos g. 26 ir 28 įvadus perjungti kartu su perjungiamu tinklu ket. DN100 mm einančiu į priešingą Liepojos g. pusę (unik. Nr. 4400-1836-0113). Schema Nr. 12;
- Liepojos g. gyv. namus 58, 60, 64 projektuoti perjungti prie ket. DN100 linijos (unik. Nr. 4400-2151-2916) esančios šalia Liepojos g. 66. Schema Nr. 13;

- Liepojos g. 82 namo įvadą projektuoti nuo ket. DN100 (unik. Nr. 4400-2151-2916). Schema Nr. 14;
- Gyv. namus Liepojos g. 112, 114, 116 perjungti kartu su perjungiama ket. DN150 mm linija ties dabartiniu VŠ Nr. 11 (pl. 75-a-14). Schema Nr. 15;
- Skirstomąjį vandentiekį PE d110 Šiltnamių g. bei gyv. namo Liepojos g. 120 įvadą perjungti kartu su perjungiama ket. DN150 mm linija ties dabartiniu VŠ Nr. 114 (pl. 75-a-10). Schema Nr. 16;
- Nuotekų siurblinės (Liepojos g. 142a) vandentiekio įvadą, skirstomąjį tinklą nuo VŠ Nr. 29 (pl. 75-a-10) ir tinklą nuo VŠ Nr. 221a (pl. 75-a-6) pajungti nuo planuojamo tinklo optimaliausioje vietoje, viename taške. Pvz. schema Nr. 17;
- Skirstomuosius tinklus nuo VŠ Nr. 128 (pl. 75-a-6), Nr. 78 (pl. 75-a-6), Nr. 21a (pl. 75-a-6) ir Nr. 222a (pl. 75-a-2) pajungti kartu su skirstomuoju tinklu aprūpinančiu vandeniu priešingą Liepojos g. pusę nuo VŠ Nr. 72 (pl. 75-a-6). Schema Nr. 18;
- Skirstomuosius tinklus nuo VŠ Nr. 127 (pl. 75-a-2) ir Nr. 29 (pl. 75-a-2) pajungti kartu su tinklais iš VŠ Nr. 179 (pl. 75-a-2). Pajungimo metu tikslinga būtų rekonstruoti esamą ket. DN65 mm vamzdį (unik. Nr. 4400-2093-5418) į skaičiuotino diametro vamzdį. Schema Nr. 19;
- Skirstomuosius tinklus nuo VŠ Nr. 230 (pl. 65-c-14) ir Nr. 130 (pl. 65-c-14) pajungti kartu su įvadais iš VŠ Nr. 180 (pl. 65-c-14). Schema Nr. 20.

8. Parko g. esančios ket. DN100 linijos (unik. Nr. 4400-2004-9225) sužiedinimą numatyti nepasiekus H. Manto g. važiuojamosios dalies. Schema Nr. 21;

Bendras naujai statomų ir rekonstruojamų tinklų ilgis apie 6600 m. (3240 m + 3360 m).

9. Suprojektuoti tinklų pasijungimo vietoje su žiediniais vandentiekiais visomis kryptimis uždaromąją armatūrą;

10. Atkarpose, kuriose yra prijungti nesužiedinti skirstomieji vandentiekiai ar įvadai, ne rečiau kaip kas 150 metrų atstumu ant projektuojamos trasos bei įvadams ir nesužiedintiems skirstomiesiems vandentiekiams, numatyti uždarymo sklendes.

11. Įvadų perjungimo vietos, jeigu perjungimas planuojamas sklypo teritorijoje, turi būti suderintos su sklypų savininkais.

12. Numatyti nebenaudojamų vandentiekio tinklų atjungimą bei šulinių demontavimą.

13. Vamzdyno medžiagą galima numatyti bet kurią, įvardintą pridedamame vandentiekio tinklų infrastruktūros standarte (3 priedas).

14. Normatyviniu atstumu numatyti priešgaisrinių hidrantų su uždarymo sklendėmis įrengimą.

15. Tinklų įrengimo trasos pateiktos schemoje yra preliminarios, jas galima koreguoti projektų rengimo metu, atsižvelgiant į esamą teritorijų užstatymą, eksploatavimo galimybes ir kt. kriterijus. Tikslios tinklų prijungimo vietos, vamzdžių sujungimo būdai parenkami projektų rengimo metu.

16. Detalesni techniniai reikalavimai tinklams ir įrangai yra nurodyti techninės specifikacijos priede Nr. 4.

17. Vadovaujantis STR 1.04.04:2017 „Statinio projektavimas, projekto ekspertizė“ reikalavimais parengti techninius projektus.

18. Projektų parengimui gauti visas reikalingas prisijungimo sąlygas, sutikimus, parengti topografines nuotraukas, atlikti inžinerinius geologinius ir geotechninius tyrimus ir kitus papildomus tyrimus, jeigu tokie būtini (už šių darbų atlikimą atsakingas rangovas).

19. Projektų rengimui privalo vadovauti projekto vadovas turintis reikiamą kvalifikaciją. Projektų apimtis ir detalumas turi būti pakankami Statytojo sumanymui suprasti, projektų ekspertizei atlikti (esant poreikiui), statybą leidžiančiam dokumentui gauti, statybos darbams atlikti, statybos darbų ir pastatyto statinio kokybei vertinti. Projektų sudedamųjų dalių sudėtis turi atitikti STR 1.04.04:2017 „Statinio projektavimas, projekto ekspertizė“ nurodytą sudėtį, įtraukiant Statinio statybos skaičiuojamosios kainos nustatymo dalį.

Organizaciniai darbai:

1. Projektų derinimas su užsakovu.
2. Projektų pateikimas pritarimui tikrinančioms institucijoms.
3. Statybą leidžiančio dokumento gavimas (apmokant užsakovui).
4. Statinio projektų vykdymo priežiūra (gavus projektus bus renkamas rangovas darbų atlikimui, preliminariam terminui 24 mėn.).

20. Projektuose turi būti pažymėtos nuosavybės teise arba kitokia teise priklausančių sklypų ribos (pagal VĮ „Registrų centras“ arba kitų šaltinių duomenis).

21. Tinklus projektuoti valstybinėje žemėje. Esant būtinybei tinklus projektuoti žemės sklypuose arba kai statinius numatoma projektuoti arčiau savininkų sklypų ribų, negu numatyta teisės aktuose, privaloma gauti rašytinį žemės sklypo savininko sutikimą, kurį būtina pateikti statybos projekto sudėtyje.

22. Bet kokie pakeitimai projektiniuose dokumentuose, kurie gali įtakoti statybos darbus, turi būti fiksuojami ir pateikti rašytinėje formoje.

23. Dokumentai turi būti ruošiami lietuvių kalba, Užsakovui perduodamas projektinių dokumentų komplektų skaičius – 3 egz. ir 1 kompl. CD (skaitmeninėje laikmenoje). Skaitmeninėje laikmenoje įrašomos projekto kopijos minimalus raiškos reikalavimas – 200 dpi, formatai – *.dwg, *.pdf su paieškos tekste galimybe.

24. Vadovaujantis STR 1.05.01:2017 „Statybą leidžiantys dokumentai. Statybos Užbaigimas. Statybos sustabdymas. Savavališkos statybos padarinių šalinimas. Statybos pagal neteisėtai išduotą statybą leidžiantį dokumentą padarinių šalinimas“ kartu su statytoju gauti statybą leidžiantį dokumentą (statybą leidžiančio dokumento išdavimą užsakovas apmokės savo lėšomis).

PRIDEDAMA.

1. Priedas Nr. 1 Prisijungimo sąlygos Nr. 2022/S.4-5/5.E-414, 2 lapai
2. Priedas Nr. 2 Orientacinės tinklų trasavimo schemos, 22 lapai
3. Priedas Nr. 3 AB „Klaipėdos vanduo“ vandentiekio tinklų infrastruktūros standartas, 19 lapų
4. Priedas Nr.4 Šulinių kortelės, 1 komplektas
5. Priedas Nr.5 Rekonstruojamų tinklų RC išrašai, 1 komplektas

Parengė:
Vandentiekio tinklų skyriaus vadovas Richard Bolz

Suderino:
Tinklų departamento vadovas Marius Martynaitis

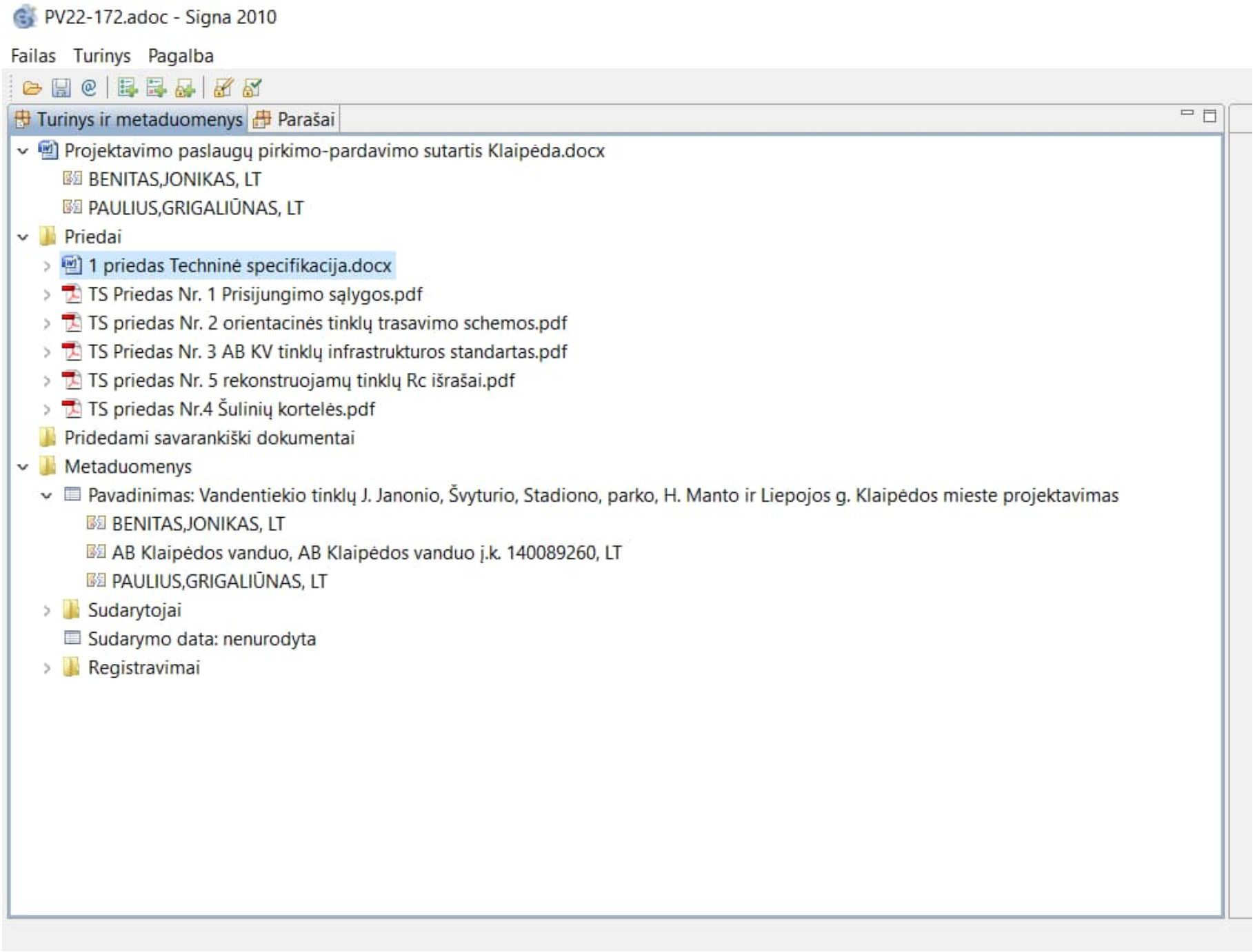
PV22-172.adoc - Signa 2010
Failas Turinys Pagalba
Turinys ir metaduomenys
Parašai
Projektavimo paslaugų pirkimo-pardavimo sutartis Klaipėda.docx
BENITAS,JONIKAS, LT
PAULIUS,GRIGALIŪNAS, LT
Priedai
1 priedas Techninė specifikacija.docx
TS Priedas Nr. 1 Prisijungimo sąlygos.pdf
TS priedas Nr. 2 orientacinės tinklų trasavimo schemos.pdf
TS Priedas Nr. 3 AB KV tinklų infrastrukturos standartas.pdf
TS priedas Nr. 5 rekonstruojamų tinklų Rc išrašai.pdf
TS priedas Nr.4 Šulinių kortelės.pdf
Pridedami savarankiški dokumentai
Metaduomenys
Pavadinimas: Vandentiekio tinklų J. Janonio, Švyturio, Stadiono, parko, H. Manto ir Liepojos g. Klaipėdos mieste projektavimas
BENITAS,JONIKAS, LT
AB Klaipėdos vanduo, AB Klaipėdos vanduo į.k. 140089260, LT
PAULIUS,GRIGALIŪNAS, LT
Sudarytojai
Sudarymo data: nenurodyta
Registravimai

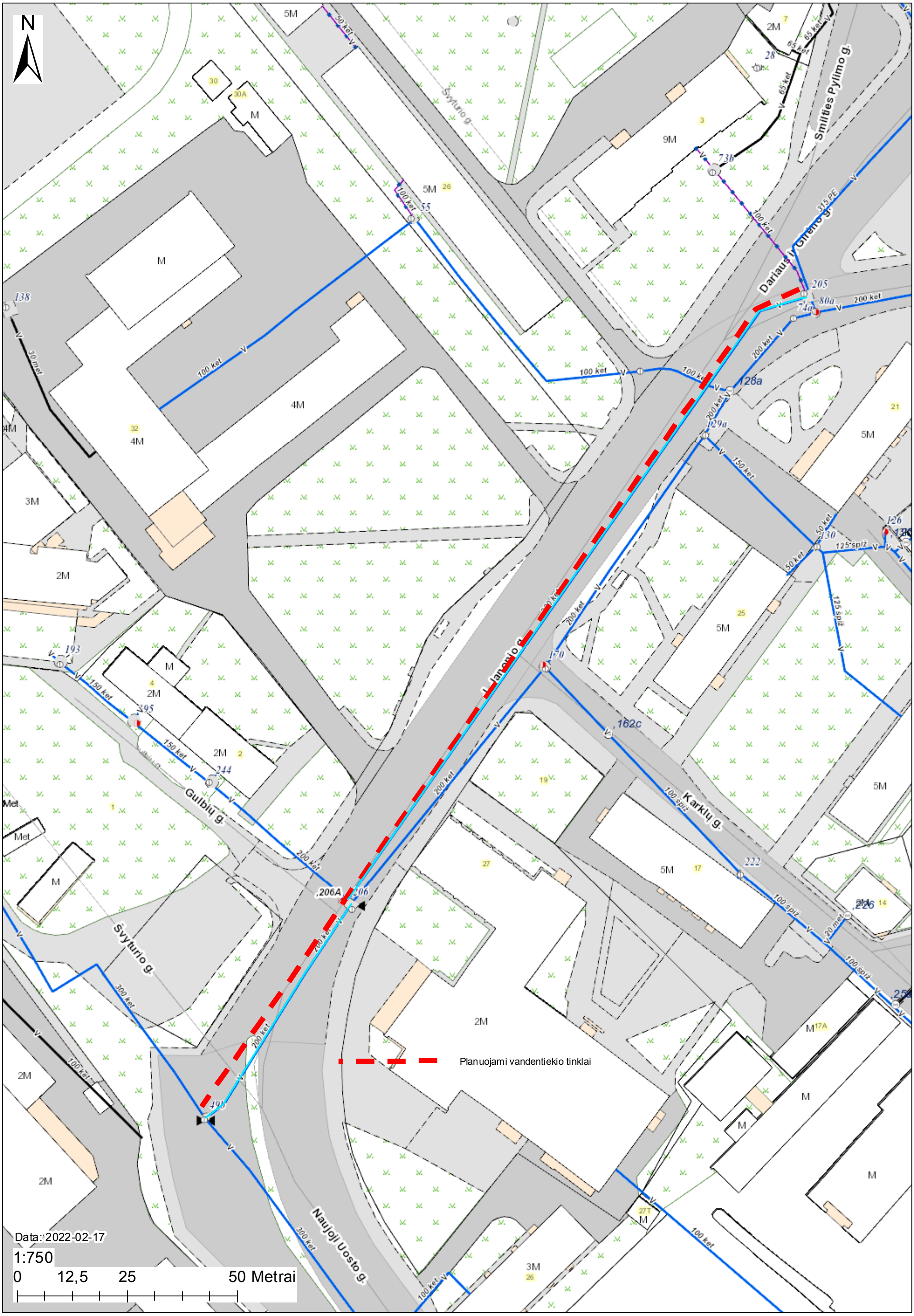
N
Planuojami vandentiekio tinklai
Data: 2022-02-17
1:750
0 12,5 25 50 Metrai
Šyturio g.
Gulbių g.
Naujoji Uosto g.
J. Janonio g.
Karklų g.
Smilties Pylimo g.
Dariaus ir Girėno g.
5M
4M
3M
2M
M
9M
30 ket
100 ket
55
73b
65 ket
315 PE
205
80a
74a
200 ket
128a
129a
150 ket
50 ket
130
125 spiž
126
193
395
244
150 ket
200 ket
,206A
206
170
,162c
222
100 spiž
,226
300 ket
100 ket
491
27T

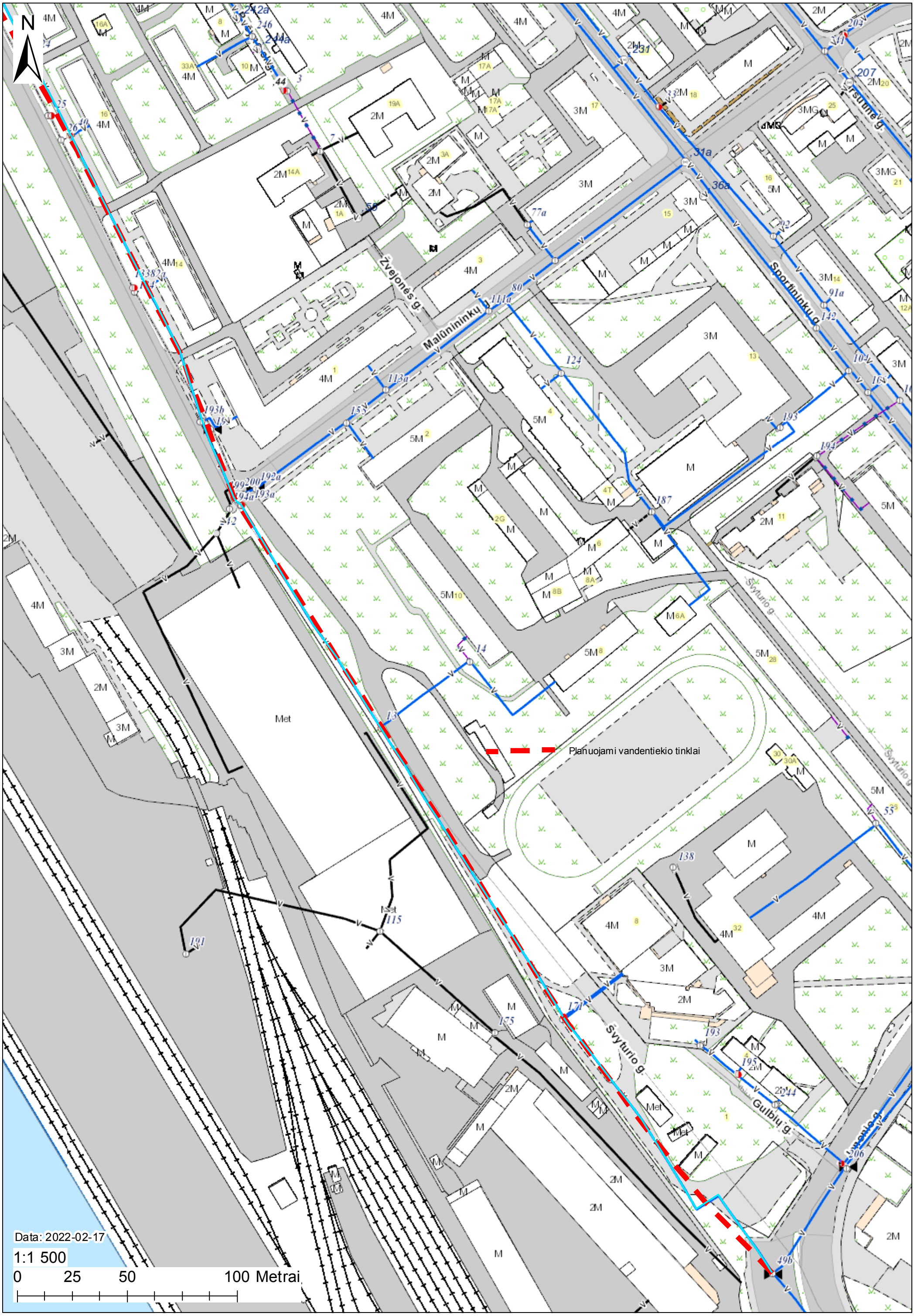
N
Žvejonės g.
Malūninkų g.
Sportininkų g.
Švyturio g.
Švyturio g.
Švyturio g.
Gulbių g.
Met
Planuojami vandentiekio tinklai
Data: 2022-02-17
1:1 500
0 25 50 100 Metrai

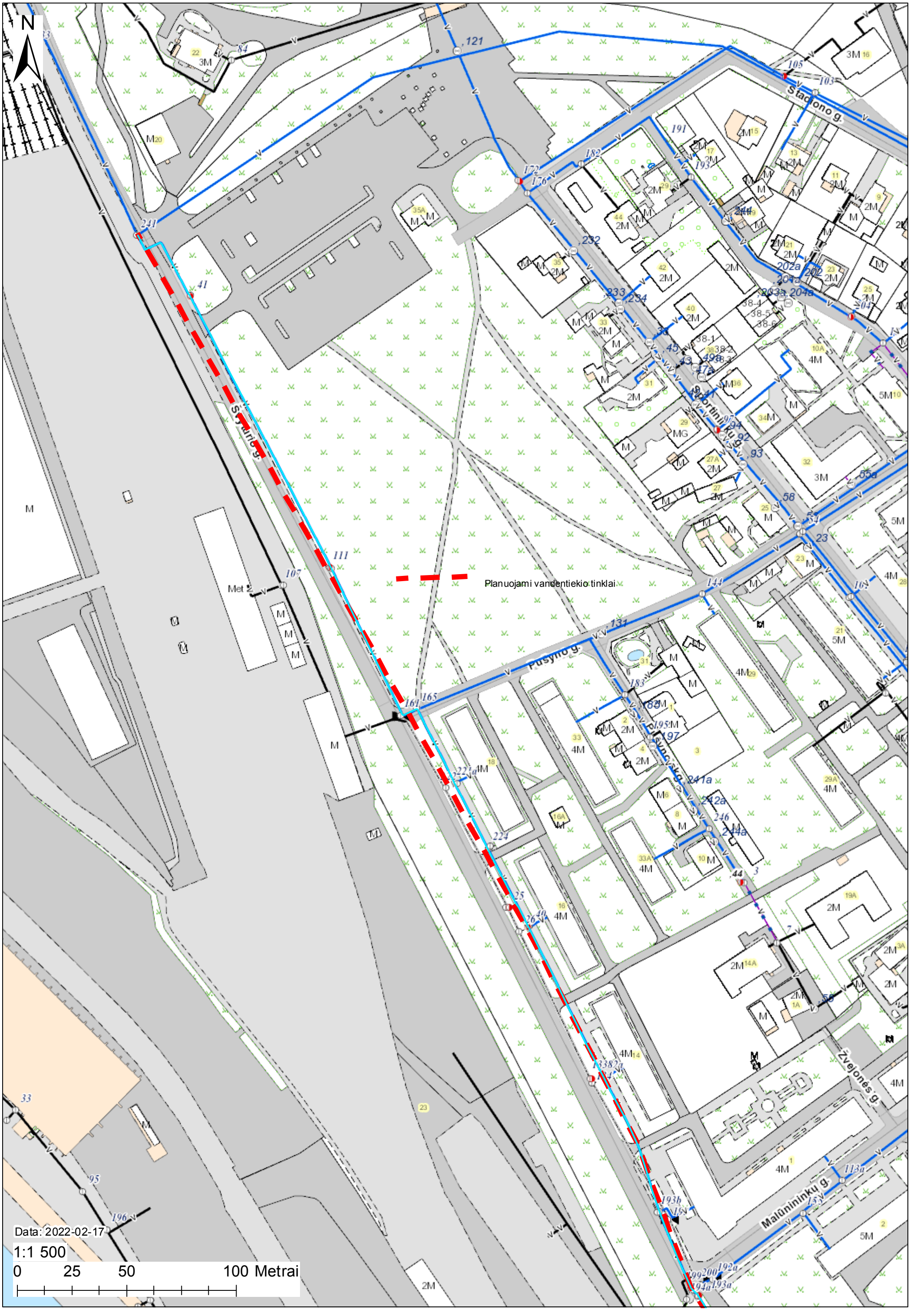
N
Planuojami vandentiekio tinklai
Stadiono g.
Pušyno g.
Žvejonės g.
Malūninkų g.
Data: 2022-02-17
1:1 500
0 25 50 100 Metrai

N

Planuojami vandentiekio tinklai

Data:-2022-02-17

1:750

0 12,5 25 50 Metrai

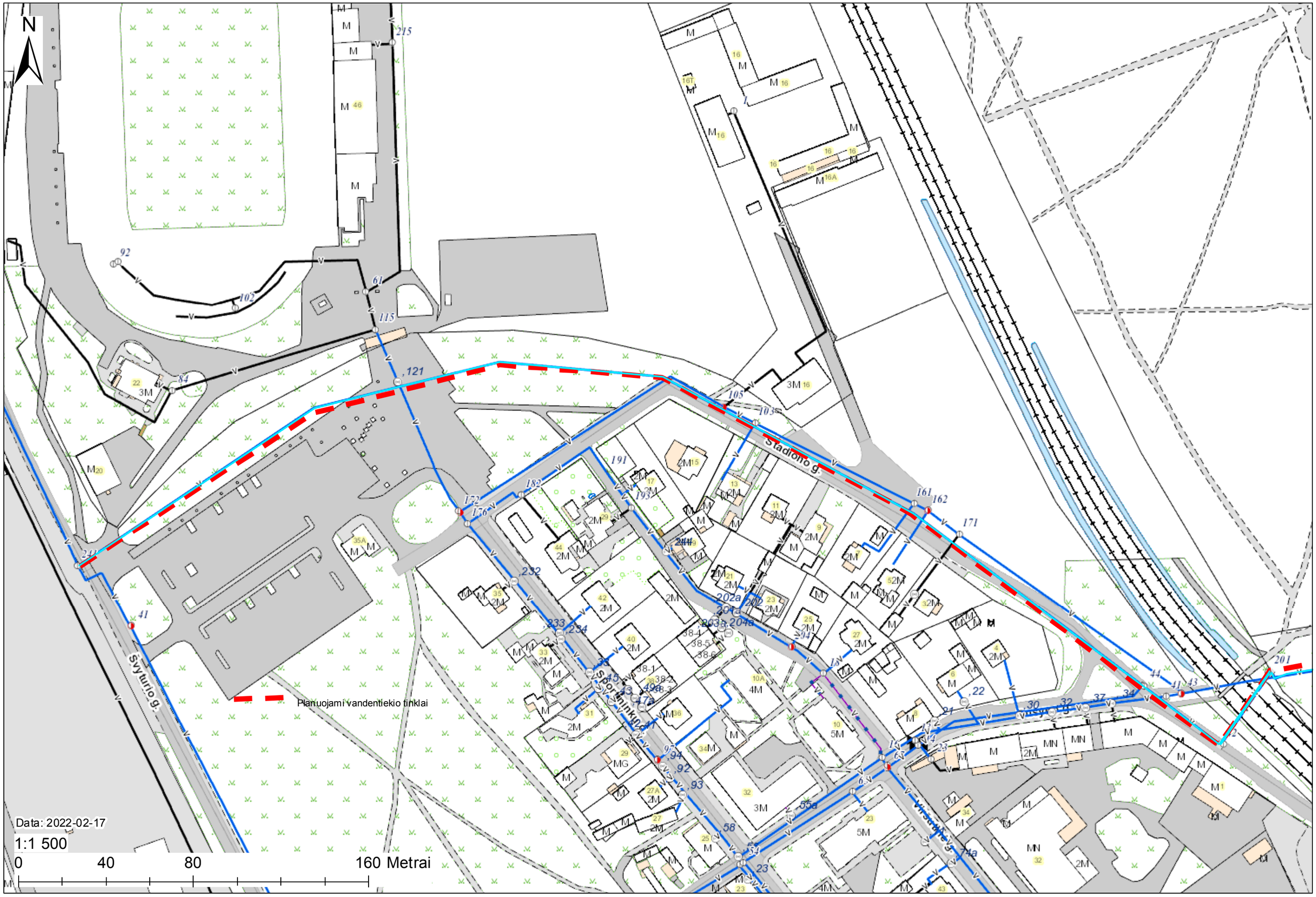
N
Planuojami vandentiekio tinklai
Data: 2022-02-17
1:1 500
0
40
80
160 Metrai

N

Planuojami vandentiekio tinklai

Data: 2022-02-17

1:1 500

0 40 80 160 Metrai

Stadiono g.

Geležinkelio g.

Misko g.

H. Manto g.

Universiteto al.

Vilniaus Berbomo g.

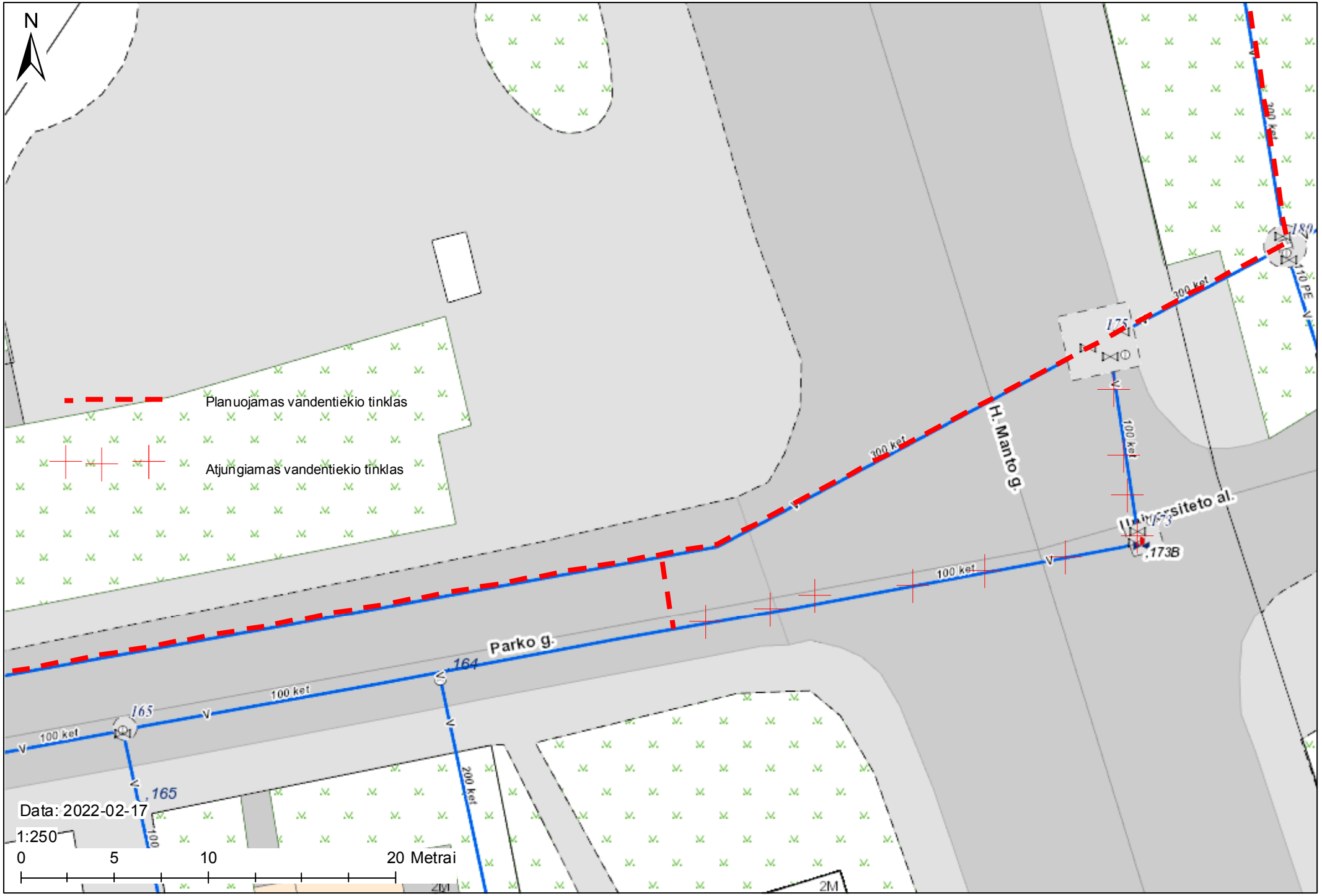
N
Planuojamas vandentiekio tinklas
Atjungiamas vandentiekio tinklas
Parko g.
H. Manto g.
Universiteto al.
164
165
,165
,173B
175
180
100 ket
200 ket
300 ket
110 PE
Data: 2022-02-17
1:250
0
5
10
20 Metrai

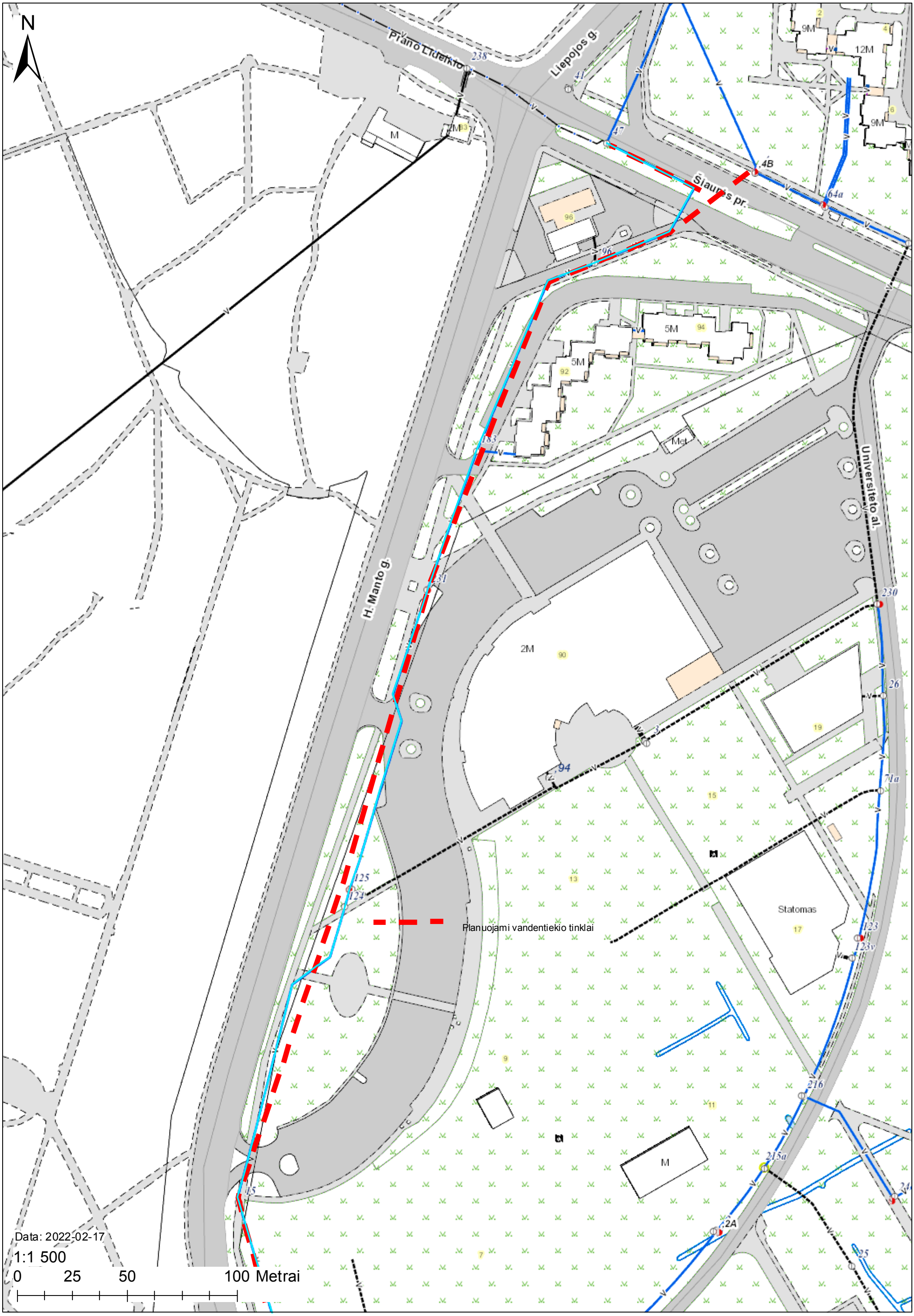
N
Prano Lideikio g.
Liepojos g.
Šiaurės pr.
Universiteto al.
H. Manto g.
Met.
Statomas
9M
12M
5M
2M
M
Planuojami vandentiekio tinklai
Data: 2022-02-17
1:1 500
0 25 50 100 Metrai

Klaipėdos miesto savivaldybės administracija
(specialiuosius reikalavimus išduodančio subjekto pavadinimas)

SPECIALIEJI REIKALAVIMAI

_____ m. _____ _____ d. Nr. _____

Klaipėdos miesto sav.
(specialiųjų architektūros reikalavimų nustatymo vieta (miestas / rajonas))

Duomenys apie statytoją
Juridinio asmens pavadinimas, kodas, buveinės adresas
AB „Klaipėdos vanduo“, 140089260, Klaipėda, Ryšininkų g. 11
Kontaktinė informacija
El. p. info@vanduo.lt, tel. +37046466171

Juridinio asmens pavadinimas, kodas, buveinės adresas
AB „Klaipėdos vanduo“, 140089260, Klaipėda, Ryšininkų g. 11
Kontaktinė informacija
El. p. info@vanduo.lt, tel. +37046466171

Duomenys apie statinio projektą
Pavadinimas Vandentiekio tinklų J. Janonio, Švyturio, Stadiono, Parko ir H. Manto gatvėse, Klaipėdos mieste rekonstravimo projektas

PRIDEDAMA:
Specialieji architektūros reikalavimai Nėra
(Nr., data)

Specialieji saugomos teritorijos tvarkymo
ir apsaugos reikalavimai Nėra
(Nr., data)

Specialieji paveldosaugos reikalavimai SPRD-00-230616-00236, 2023-06-16
(Nr., data)

Specialiuosius reikalavimus išdavė

_____	_____	_____
(išdavusio asmens pareigos)	(parašas, data)	(vardas, pavardė)

TVIRTINU_____
(parašas)
_____
(pareigų pavadinimas)
_____
(vardas ir pavardė)
_____ m. _____ _____ d.
(data)

SPECIALIEJI PAVELDOSAUGOS REIKALAVIMAI

_____ m. _____ _____ d. Nr. _____

Kultūros paveldo departamentas prie Kultūros ministerijos Klaipėdos teritorinis skyrius
(teritorinio skyriaus pavadinimas)

I. BENDRIEJI DUOMENYS

1. Projekto pavadinimas
Vandentiekio tinklų J. Janonio, Švyturio, Stadiono, Parko ir H. Manto gatvėse, Klaipėdos mieste rekonstravimo projektas
2. Statytojas (užsakovas) ar turintis statytojo teisę asmuo (fizinio asmens vardas, pavardė, adresas, el. pašto adresas, tel.; juridinio asmens pavadinimas, teisinė forma, juridinio asmens kodas, juridinio asmens adresas, el. pašto adresas, tel.)
AB „Klaipėdos vanduo“, 140089260, Klaipėda, Ryšininkų g. 11, +37046466171
3. Statybos rūšis (nauja statyba, rekonstrukcija, kapitalinis remontas, paprastasis remontas, statinio griovimas)
Statinio rekonstravimas
4 . Statybos (statinio) vieta (adresas): žemės sklypo (-ų), adresas (-ai), Nekilnojamojo turto registro unikalus (-ūs) Nr. , statinio (-ių) adresas, Nekilnojamojo turto registro unikalus (-ūs) Nr.
Klaipėdos miesto sav., Klaipėdos m. sav. teritorija, Nėra, 4400-1821-2530
5. Informacija, ar tvarkomieji statybos darbai numatomi kultūros paveldo objekte, jo teritorijoje, kultūros paveldo vietovėje ar jų apsaugos zonose (pavadinimas, unikalus kodas Kultūros vertybių registre)
Klaipėdos miesto istorinė dalis, vad. Naujamiesčiu, 22012
6. Informacija apie anksčiau išduotus specialiuosius paveldosaugos reikalavimus (jeigu jie buvo išduoti), kurie pakeitus juos šiais specialiaisiais paveldosaugos reikalavimais neteko galios (registracijos data, Nr.)
Nėra

II. SPECIALIEJI PAVELDOSAUGOS REIKALAVIMAI

Statybos (statinio) vieta (adresas): žemės sklypo (-ų), adresas (-ai), Nekilnojamojo turto registro unikalus (-ūs) Nr. , statinio (-ių) adresas, Nekilnojamojo turto registro unikalus (-ūs) Nr.
Klaipėdos miesto sav., Klaipėdos m. sav. teritorija, Nėra, 4400-1821-2530

1. Numatomi rekonstruoti vandentiekio tinklai J. Janonio, Švyturio, Stadiono, Parko ir H. Manto gatvėse, Klaipėdos mieste patenka į valstybės saugomos viešajam pažinimui ir naudojimui kultūros paveldo vietovės Klaipėdos miesto istorinės dalies, vad. Naujamiesčiu (unikalus kodas Kultūros vertybių registre 22012) teritoriją ir jos vizualinį apsaugos pozonį.
2. Vadovautis Nekilnojamojo kultūros paveldo apsaugos įstatymo (toliau – NKPAĮ) 19 str., 23 str., 23¹ str., Specialiųjų žemės naudojimo sąlygų įstatymo 60 str. 3 d. nuostatomis, išnagrinėti projekto sprendinių atitikimą šiems straipsniams projekto tekstinėje dalyje.
3. Projektuojant darbus vadovautis kultūros vertybių registro duomenimis, kurie yra viešai prieinami adresu: http://kvr.kpd.lt/heritage/ ir nepažeisti aukščiau minėtų registruotų kultūros vertybių apskaitos dokumentuose nurodytų vertingųjų savybių, konkrečius sprendinius nurodant ir išnagrinėjant projekto sudėtyje. Projekto grafinėje dalyje pažymėti registruotų kultūros vertybių teritorijos ir jos vizualinės apsaugos pozonio ribas.

4. Projektuojant vadovautis paveldo tvarkybos reglamento PTR 2.13.01:2022 „Archeologinio kultūros paveldo tvarkyba“ nuostatomis ir NKPAĮ 9 str. 3 d. Numatyti konkrečius sprendinius galimo archeologinio pobūdžio vertingųjų savybių išsaugojimui.
5. Atskirais konkrečiais sprendiniais užtikrinti, kaip darbų metu bus saugomi želdiniai ir jų šaknys, įvertinant teritorijos vertingųjų savybių pobūdį: Želdynų (lemiantis reikšmingumą tipiškas).

PASTABA:
Bet kokie esminiai pataisymai laikinajame apsaugos reglamente negalimi, išskyrus klaidų pataisymą. Klaidos turi būti pataisytos abiejuose laikinojo apsaugos reglamento egzemplioriuose ir patvirtintos juos parengusio ir išdavusio valstybės tarnautojo ir teritorinio padalinio vedėjo parašu, nurodant pataisymo datą.
Norėdamas keisti išduotus specialiuosius reikalavimus, statytojas (užsakovas) ar jo įgaliotas asmuo teikia laisvos formos motyvuotą prašymą dėl patvirtinto laikinojo apsaugos reglamento pripažinimo netekusiu galios ir užpildo 1 priede nurodytos formos prašymą naujiems specialiesiems paveldosaugos reikalavimams išduoti. Nauji specialieji paveldosaugos reikalavimai (laikinasis apsaugos reglamentas) išduodami Aprašo nustatyta tvarka.

Specialiuosius paveldosaugos reikalavimus parengė:

_____	_____	_____
Vardas, pavardė	parašas	pareigų pavadinimas

A.V.
_____

DETALŪS METADUOMENYS	
Dokumento sudarytojas (-ai)	Klaipėdos miesto savivaldybės administracija 188710823, Klaipėda, Liepų g. 11
Dokumento pavadinimas (antraštė)	Specialieji reikalavimai
Dokumento registracijos data ir numeris	2023-06-20 Nr. SRD-31-230620-00043
Dokumento gavimo data ir dokumento gavimo registracijos numeris	–
Dokumento specifikacijos identifikavimo žymuo	ADOC-V1.0
Parašo paskirtis	Pasirašymas
Parašą sukūrusio asmens vardas, pavardė ir pareigos	RAMŪNAS BARTKUS, Patarėjas RAMŪNAS BARTKUS, Klaipėdos miesto savivaldybės administracija
Sertifikatas išduotas	RAMŪNAS BARTKUS LT
Parašo sukūrimo data ir laikas	2023-06-20 14:19:52 +03:00
Parašo formatas	XAdES-T
Laiko žymoje nurodytas laikas	2023-06-20 14:20:15 +03:00
Informacija apie sertifikavimo paslaugų teikėją	EID-SK 2016, AS Sertifitseerimiskeskus EE
Sertifikato galiojimo laikas	2023-04-03 13:18:11 – 2028-04-01 23:59:59
Parašo paskirtis	Registravimas
Parašą sukūrusio asmens vardas, pavardė ir pareigos	RASA NARBUTIENĖ, Vyriausioji specialistė RASA NARBUTIENĖ, Klaipėdos miesto savivaldybės administracija
Sertifikatas išduotas	RASA NARBUTIENĖ LT
Parašo sukūrimo data ir laikas	2023-06-20 14:22:42 +03:00
Parašo formatas	XAdES-T
Laiko žymoje nurodytas laikas	2023-06-20 14:22:57 +03:00
Informacija apie sertifikavimo paslaugų teikėją	EID-SK 2016, AS Sertifitseerimiskeskus EE
Sertifikato galiojimo laikas	2022-07-05 12:39:58 – 2027-07-04 23:59:59
Informacija apie būdus, naudotus metaduomenų vientisumui užtikrinti	–
Pagrindinio dokumento priedų skaičius	–
Pagrindinio dokumento pridedamų dokumentų skaičius	1
Pridedamo dokumento sudarytojas (-ai)	Kultūros paveldo departamentas prie Kultūros ministerijos Klaipėdos teritorinis skyrius 188692688, Tomo g. 2, LT-91245 Klaipėda
Pridedamo dokumento pavadinimas (antraštė)	Specialieji paveldosaugos reikalavimai
Pridedamo dokumento registracijos data ir numeris	2023-06-16 Nr. SPRD-00-230616-00236
Programinės įrangos, kuria naudojantis sudarytas elektroninis dokumentas, pavadinimas	Avilys SDP eDocs
Informacija apie elektroninio dokumento ir elektroninio (-ių) parašo (-ų) tikrinimą (tikrinimo data)	Atitinka specifikacijos keliamus reikalavimus. Visi dokumente esantys elektroniniai parašai galioja (2023-08-31 09:47:14)
Papildomi metaduomenys	Nuorašą suformavo 2023-08-31 09:47:14 Avilys SDP eDocs

Infrastruktūros ir plėtros prorektorius
dr. Benediktas Petrauskas

Savininko (atstovo) vardas, pavardė

Adresas, telefono nr.
846 398939

SUTIKIMAS Nr. 1

Data

Sutinkame, jog „Vandentiekio tinklų J. Janonio, Švyturio, Stadiono, Parko ir H. Manto gatvėse, Klaipėdos mieste rekonstravimo projekte“ rekonstruojamo vandentiekio apsaugos zona patenka į sklypą, kurio unikalus daikto numeris Nr. 2101-0002-0794 ir nuomos teise valdo Klaipėdos universitetas, a.k.211951150.

Fragmentas Nr.1

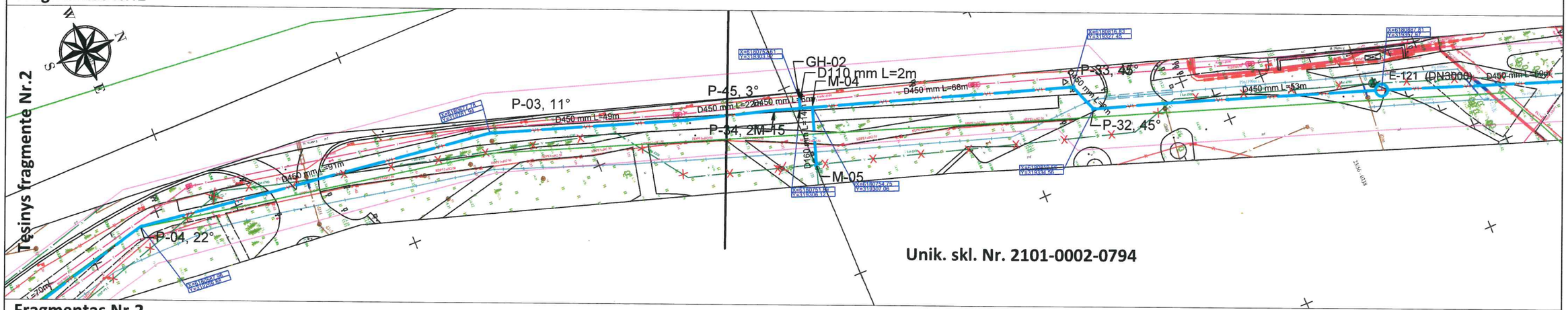

Unik. skl. Nr. 2101-0002-0794

Fragmentas Nr.2

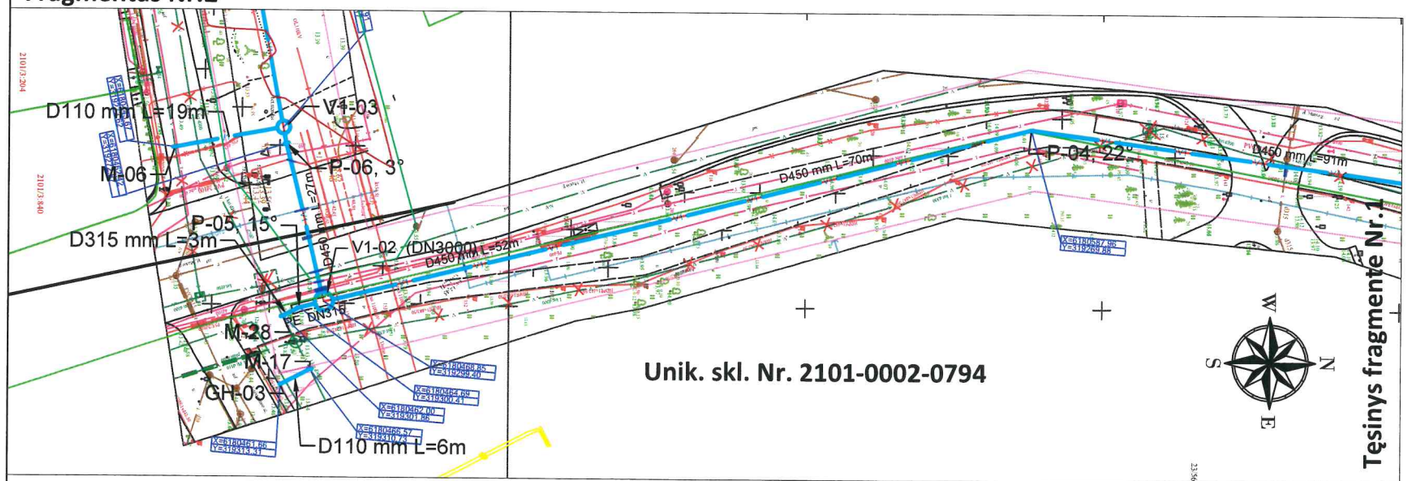

Unik. skl. Nr. 2101-0002-0794

SUTARTINIAI ŽYMĖJIMAI:

- SKLYPŲ RIBOS;
- RV1 — REKONSTRUOJAMAS VANDENTIEKIO TINKLAS;
- V1 — PROJEKTUOJAMAS (PERKELIAMAS) VANDENTIEKIO TINKLAS;
- NAIKINAMI ESAMI VANDENTIEKIO TINKLAI;
- 6E4A — ANKSČIAU SUPROJEKTUOTAS EL. KABELIS;
- L1A — ANKSČIAU SUPROJEKTUOTAS PAVIRŠINIŲ NUOTEKŲ TINKLAS;
- V1-xx — NAUJAI PROJEKTUOJAMA VANDENTIEKIO KAMERA/ŠULINYS;
- E-xx — ESAMAS/ESAMA APŽIŪROS ŠULINYS/KAMERA;
- P-xx — REKONSTRUOJAMO VANDENTIEKIO TINKLO POSŪKIS;
- M-xx — REKONSTRUOJAMO VANDENTIEKIO TINKLO MAZGAS.
- REKONSTRUOJAMO VANDENTIEKIO TINKLO APSAUGOS ZONA 10M (ABIPUS AŠIES).

Statinio pavadinimas: Vandentiekio tinklų J. Janonio, Švyturio, Stadiono, Parko ir H. Manto gatvėse, Klaipėdos mieste rekonstravimo projektas

Adresas: H. Manto g. 114, Klaipėda

LIETUVOS RESPUBLIKOS SPECIALIŲJŲ ŽEMĖS NAUDOJIMO SĄLYGŲ ĮSTATYMAS

43 straipsnis. Specialiosios žemės naudojimo sąlygos vandens tiekimo ir nuotekų, paviršinių nuotekų tvarkymo infrastruktūros apsaugos zonose

1. Vandens tiekimo ir nuotekų, paviršinių nuotekų tvarkymo infrastruktūros apsaugos zonose draudžiama:
1) pilti druskas (išskyrus atvejus, kai druska barstomi keliai);
2) sandėliuoti pašarus, trąšas bei chemines medžiagas, išskyrus šio straipsnio 2 dalies 8 punkte nurodytus atvejus;
3) statyti ir (ar) įrengti sąvartynus, didelių gabaritų atliekų surinkimo aikšteles;
4) pilti chemines medžiagas ir jų tirpalus, naftą ir jos produktus;
5) vykdyti grunto sprogdinimo darbus;
6) vandens telkiniuose nuleisti inkarus, plaukti su nuleistais inkarais ir kitais vandens telkinių dugną siekiančiais įrankiais. Šis reikalavimas negalioja magistralinių vamzdynų, kurių skersmuo yra 400 milimetrų ir didesnis, įgilintų ne mažiau kaip 10 metrų nuo vandens telkinio dugno, apsaugos zonose, įvertinant galimą vandens telkinio dugno išplovimą ir pasikeitimą;
7) vandens telkiniuose cheminėmis medžiagomis naikinti augaliją;
8) gadinti, užtverti ar užversti kelius, skirtus privažiuoti prie vandens tiekimo ir nuotekų, paviršinių nuotekų tvarkymo infrastruktūros.

Infrastruktūros ir plėtros prorektorius
dr. Benediktas Petrauskas
846 398 939

Savininko (atstovo) vardas, pavardė, parašas

Kvalifikuotas elektroninis parašas
VIKTORAS LUKAŠEVIČIUS
2024-04-29 15:01:27 GMT+3
Paskirtis: Parašas

SUTIKIMAS Nr. 9

Savininko (atstovo) vardas, pavardė

Adresas, telefono nr.

Data

Sutinkame, jog „Vandentiekio tinklų J. Janonio, Švyturio, Stadiono, Parko ir H. Manto gatvėse, Klaipėdos mieste rekonstravimo projekte“ dėl numatomų statybos darbų perjungiant esamą vandentiekio įvadą ir kad rekonstruojamo vandentiekio apsaugos zona patenka į sklypą, kurio unikalus daikto numeris Nr. 2101-0002-0794 ir nuomos teise valdo UAB "BALTISCHES HAUS", a.k.111543781.

Pridedami priedai:
1. Planas.
2. AB "Klaipėdos vanduo" raštas.

Fragmentas Nr.1

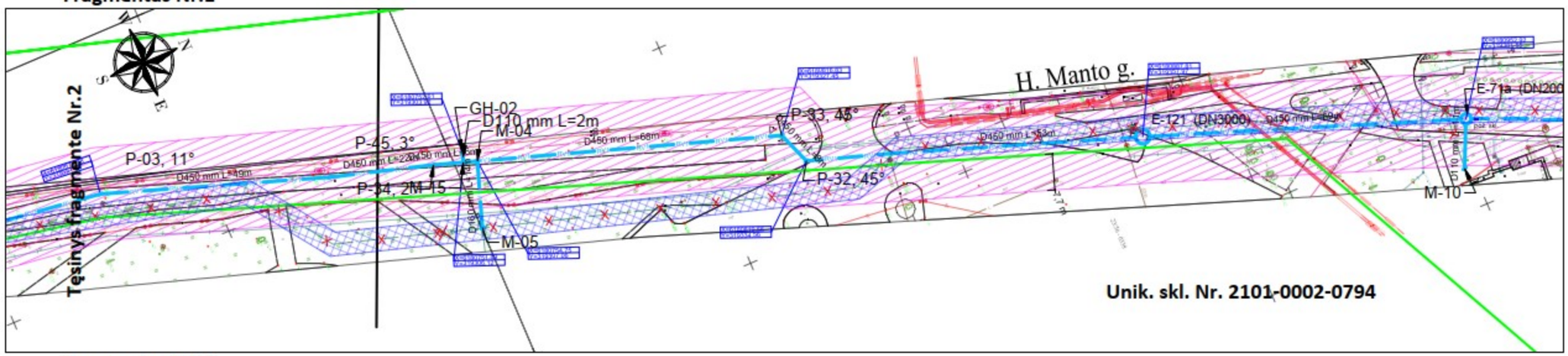

Fragmentas Nr.2

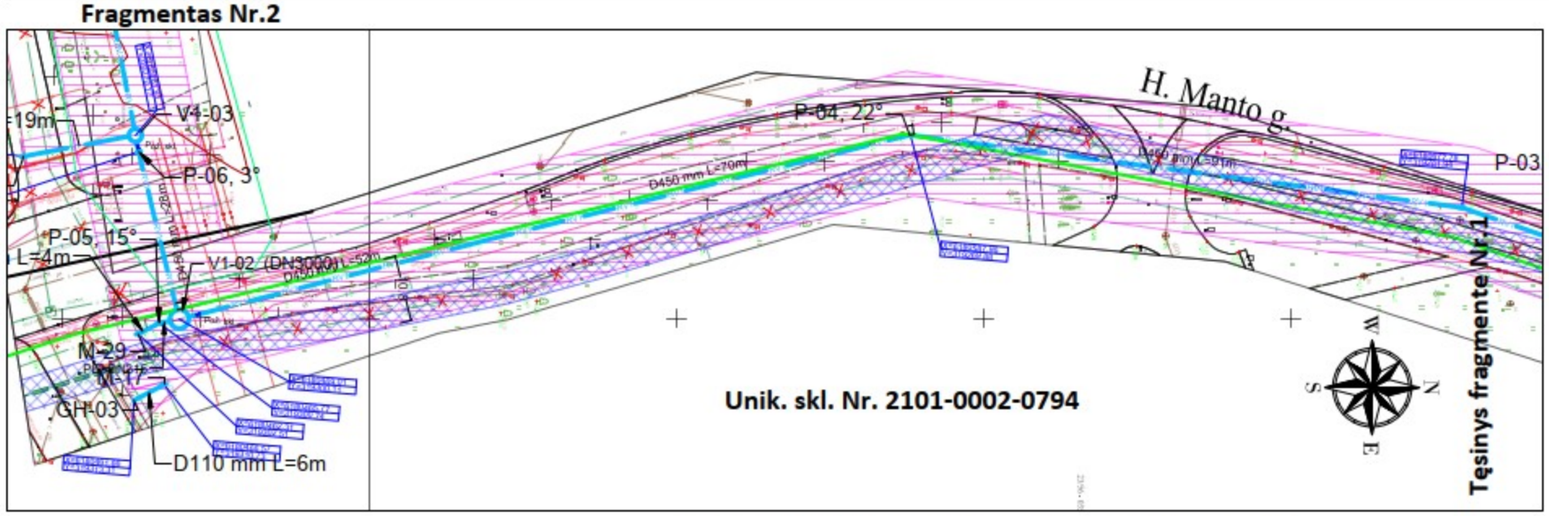

SUTARTINIAI ŽYMĖJIMAI:

- SKLYPŲ RIBOS;
- RVI — REKONSTRUOJAMAS VANDENTIEKIO TINKLAS;
- VI — PROJEKTUOJAMAS (PERKELIAMAS) VANDENTIEKIO TINKLAS;
- NAIKINAMI ESAMI VANDENTIEKIO TINKLAI;
- 6E4A — ANKSČIAU SUPROJEKTUOTAS EL. KABELIS;
- L1A — ANKSČIAU SUPROJEKTUOTAS PAVIRŠINIŲ NUOTEKŲ TINKLAS;
- V1-xx — NAUJAI PROJEKTUOJAMA VANDENTIEKIO KAMERA/ŠULINYS;
- E-xx — ESAMAS/ESAMA APŽIŪROS ŠULINYS/KAMERA;
- P-xx — REKONSTRUOJAMO VANDENTIEKIO TINKLO POSŪKIS;
- M-xx — REKONSTRUOJAMO VANDENTIEKIO TINKLO MAZGAS.
- REKONSTRUOJAMO VANDENTIEKIO TINKLO APSAUGOS ZONA 10M (ABIPUS AŠIES).
- ANKSČIAU BUVUSI APSAUGOS ZONA (NAIKINAMO VANDENTIEKIO TINKLO D300mm)

LIETUVOS RESPUBLIKOS SPECIALIŲJŲ ŽEMĖS NAUDOJIMO SĄLYGŲ ĮSTATYMAS

43 straipsnis. Specialiosios žemės naudojimo sąlygos vandens tiekimo ir nuotekų, paviršinių nuotekų tvarkymo infrastruktūros apsaugos zonose

1. Vandens tiekimo ir nuotekų, paviršinių nuotekų tvarkymo infrastruktūros apsaugos zonose draudžiama:
1) pilti druskas (išskyrus atvejus, kai druska barstomi keliai);
2) sandėliuoti pašarus, trąšas bei chemines medžiagas, išskyrus šio straipsnio 2 dalies 8 punkte nurodytus atvejus;
3) statyti ir (ar) įrengti sąvartynus, didelių gabaritų atliekų surinkimo aikšteles;
4) pilti chemines medžiagas ir jų tirpalus, naftą ir jos produktus;
5) vykdyti grunto sprogdinimo darbus;
6) vandens telkiniuose nuleisti inkarus, plaukti su nuleistais inkarais ir kitais vandens telkinių dugną siekiančiais įrankiais. Šis reikalavimas negalioja magistralinių vamzdynų, kurių skersmuo yra 400 milimetrų ir didesnis, įgilintų ne mažiau kaip 10 metrų nuo vandens telkinio dugno, apsaugos zonose, įvertinant galimą vandens telkinio dugno išplovimą ir pasikeitimą;
7) vandens telkiniuose cheminėmis medžiagomis naikinti augaliją;
8) gadinti, užtverti ar užversti kelius, skirtus privažiuoti prie vandens tiekimo ir nuotekų, paviršinių nuotekų tvarkymo infrastruktūros.

Savininko (atstovo) vardas, pavardė, parašas

H. Manto g.
E-71a (DN2000)
Poz. skl.
D450 mm L=1m
M-10
E-121 (DN3000)
D450 mm L=6m
7.7 m
D450 mm L=2m
P-33, 45°
D400 mm L=8m
P-32, 45°
D450 mm L=8m
D110 mm L=2m
M-04
GH-02
D160 mm L=1m
M-05
M-15
P-34, 2°
D450 mm L=22m
P-45, 3°
D450 mm L=4m
P-03, 11°
D450 mm L=6m
P-04, 22°
10.8
V1-02 (DN3000)
V1-03
P-06, 3°
D450 mm L=28m
P-05, 15°
M-17
M-29
D110 mm L=6m
GH-03
D315 mm L=4m
D110 mm L=19m

UAB „Baltisches Haus“ 2024-03-12 Nr.
El. paštas: info@balthaus.eu
andrius.kuksas@balthaus.eu

DĖL SUTIKIMO GAVIMO REKONSTRUOJAMŲ VANDENTIEKIO TINKLŲ PROJEKTUI

Informuojame, kad AB „Klaipėdos vanduo“ vykdo projektą „Vandentiekio tinklų rekonstravimas Klaipėdos m. J. Janonio , Švyturio, Stadiono, Parko, H. Manto ir Liepojos g.“, kurio tikslas rekonstruoti daugiau kaip 6 km senų blogos būklės vandentiekio tinklų, padidinant vamzdynų diametrą bei tuo būdu užtikrinant šiaurinės Klaipėdos miesto dalies vartotojams tinkamą paslaugų kokybę, aprūpinimą reikiamu vandens kiekiu ir pakankamu slėgiu, o taip pat užtikrinant priešgaisrinius reikalavimus.

AB „Klaipėdos vanduo“ užsakymu rangovas UAB „Tyrens Lietuva“ parengė du projektus darbų atlikimui dviem etapais. Vienas iš jų „Vandentiekio tinklų J. Janonio, Švyturio, Stadiono, Parko ir H. Manto gatvėse, Klaipėdos mieste rekonstravimo projektas“. Šiame projekte numatoma rekonstruoti esamus vandentiekio tinklus aukščiau nurodytose gatvėse Klaipėdoje.

Pagal ,,Lietuvos Respublikos specialiųjų žemės naudojimo sąlygų įstatymą“ vandentiekio tinklams yra nustatoma apsaugos zona (toliau – AZ). Vadovaujantis šio įstatymo 10 skirsnio, 42 straipsnio 3 punktu „magistralinių vamzdynų, kurių skersmuo yra 400 milimetrų ir didesnis, apsaugos zona – išilgai vamzdyno trasos esanti žemės juosta, kurios ribos yra po 10 metrų į abi puses nuo vamzdyno ašies“. Informuojame, kad suprojektavus ir nustačius vandentiekio tinklų AZ, dalis apsaugos zonos patenka į UAB "Baltisches Haus" valdomo sklypo Un. Nr. 2101-0002-0794 ribas.

UAB „Tyrens Lietuva“ nurodė šias aplinkybes ir argumentus, kodėl nėra galimybės atsitraukti nuo UAB "Baltisches Haus" valdomo sklypo su projektuojamais tinklais ir jų apsaugos zona:

1. Projekto sprendiniai numatyti vadovaujantis Statytojo techninе specifikacija, STR 2.07.01 2003, XLVI SKIRSNIO reikalavimais ir juos užtikrinant projekte numatyta, kad **statybų metu nebūtų nutraukiamas vandens tiekimas vartotojams**, taip pat vandentiekio tinklo projektavimo ir įrengimo taisyklėmis ir kitais aktualiais teisės ir normatyviniais aktais, Klaipėdos miesto bendrojo plano „Inžinerinė infrastruktūra. Vandens tiekimo sistemos brėžinys“.
2. Vykdomas vandentiekio tinklo d300 mm rekonstravimo projektas dėl blogos esamų tinklų būklės ir per mažo esamų vamzdynų pralaidumo. Atkreiptinas dėmesys, kad ir šiuo metu esama vandentiekio magistralė d300mm dalinai yra H. Manto 84 sklype. Rengiant projektą, naujai projektuojamas vamzdynas pagal galimybes atitraukas nuo sklypo,

tačiau dėl didesnio projektuojamo vamzdyno diametro ir jam taikomos didesnės apsaugos zonos visiškai išeiti iš sklypo nėra galimybės.

3. Atsižvelgiant į esamą užstatymo situaciją, trasos vietos parinkimą apriboja esamos požeminės ir antžeminės komunikacijos, normatyviniai atstumai tarp jų, saugotini želdiniai, esamos pėsčiųjų ir dviračių takų dangos (tinklas numatomas kloti kiek įmanoma daugiau uždaru būdu) vandentiekio tinklo projektavimo ir įrengimo taisyklės ir teisės aktai, kitų institucijų ir miesto savivaldybės reikalavimai, todėl, derinant visų institucijų ir teisės aktų reikalavimus, buvo parinktas optimalus trasos vietos variantas.
4. Pažymėtina, kad projektavimo eigoje buvo vykdomas projektinių pasiūlymų viešinimas, pagal STR1.04.04:2017 „Statinio projektavimas, projekto ekspertizė“ reikalavimus informacija buvo pateikta Klaipėdos miesto savivaldybės puslapyje, viešai įrengtame stende, buvo organizuojamas viešasis susirinkimas, kurio metu buvo galima teikti pasiūlymus, išsakyti pretenzijas, klausimus (taip pat buvo galima teikti ir raštu). Viešinimo metu nebuvo gautų pretenzijų ar pasiūlymų.

Atsižvelgiant į pateiktą informaciją ir vykdomo projekto svarbą miestui, prašome Jūsų atsižvelgti į projektuotojo nurodytas aplinkybes ir pritarti projektiniams sprendiniams.

PRIDEDAMA.

Sutikimo forma Nr. 9, 1 lapas.

Gamybos departamento direktorius Vaidotas Girdvainis

Originalas nebus siunčiamas.

Marius Martynaitis, tel. Nr. +37065576636, el. p. marius.martynaitis@vanduo.lt

VALSTYBĖS ĮMONĖ REGISTRŲ CENTRAS
Lvivo g. 25-101, 09320 Vilnius, tel. (8 5) 2688 262, el. p. info@registrucentras.lt
Duomenys kaupiami ir saugomi Juridinių asmenų registre, kodas 124110246

NEKILNOJAMOJO TURTO REGISTRO DUOMENŲ BAZĖS IŠRAŠAS

2023-09-18 15:03:11

1. Nekilnojamojo turto registre įregistruotas turtas:

Registro Nr.: **21/6121**
Registro tipas: **Žemės sklypas su statiniais**
Sudarymo data: **2002-10-02**
Adresas: **Klaipėda, H. Manto g. 84**

2. Nekilnojamieji daiktai:

2.1. **Žemės sklypas**

Unikalus daikto numeris: **2101-0002-0794**
Žemės sklypo kadastro numeris ir kadastro vietovės pavadinimas: **2101/0002:794 Klaipėdos m. k.v.**
Daikto pagrindinė naudojimo paskirtis: **Kita**
Žemės sklypo naudojimo būdas: **Visuomeninės paskirties teritorijos**
Žemės sklypo naudojimo būdas: **Komercinės paskirties objektų teritorijos**
Žemės sklypo naudojimo būdas: **Susisiekimo ir inžinerinių komunikacijų aptarnavimo objektų teritorijos**
Žemės sklypo plotas: **23.5848 ha**
Užstatyta teritorija: **23.5848 ha**
Žemės ūkio naudmenų našumo balas: **40.0**
Matavimų tipas: **Žemės sklypas suformuotas atliekant kadastrinius matavimus**
Vidutinė rinkos vertė: **5043000 Eur**
Vidutinės rinkos vertės nustatymo data: **2018-07-09**
Vidutinės rinkos vertės nustatymo būdas: **Masinis vertinimas**
Kadastro duomenų nustatymo data: **2018-03-19**

2.2. **Pastatas - Bendrabutis**

Adresas: **Klaipėda, Universiteto al. 12**
Unikalus daikto numeris: **4400-3841-2085**
Daikto pagrindinė naudojimo paskirtis: **Gyvenamoji (įvairioms socialinėms grupėms)**
Žymėjimas plane: **46N3b**
Statybos pradžios metai: **2014**
Statybos pabaigos metai: **2015**
Statinio kategorija: **Ypatingasis**
Baigtumo procentas: **100 %**
Šildymas: **Vietinis centrinis šildymas**
Vandentiekis: **Komunalinis vandentiekis**
Nuotekų šalinimas: **Komunalinis nuotekų šalinimas**
Dujos: **Nėra**
Sienos: **Blokeliai**
Stogo danga: **Bitumas**
Aukštų skaičius: **3**
Bendras plotas: **2472.21 kv. m**
Naudingas plotas: **2327.61 kv. m**
Gyvenamasis plotas: **1203.12 kv. m**
Rūsių (pusrūsių) plotas: **144.60 kv. m**
Tūris: **10174 kub. m**
Užstatytas plotas: **1086.00 kv. m**
Koordinatė X: **6180483.98**
Koordinatė Y: **319621.27**
Atkūrimo sąnaudos (statybos vertė): **1526000 Eur**
Fizinio nusidėvėjimo procentas: **1 %**
Atkuriamoji vertė: **1511000 Eur**
Atkūrimo sąnaudų (statybos vertės) ir atkuriamosios vertės nustatymo data: **2016-04-04**
Vidutinė rinkos vertė: **1279000 Eur**
Vidutinės rinkos vertės nustatymo būdas: **Masinis vertinimas**
Vidutinės rinkos vertės nustatymo data: **2016-04-04**
Kadastro duomenų nustatymo data: **2016-04-04**
Pastato (jo dalies) energinio naudingumo klasė: **A**
Skaičiuojamosios šiluminės energijos sąnaudos pastatui (jo daliai) šildyti: **7.32 kWh/m2/m.**

2.3. **Pastatas**

Unikalus daikto numeris: **4400-6145-6196**
Daikto pagrindinė naudojimo paskirtis: **Gyvenamoji (įvairioms socialinėms grupėms)**
Būklė: **Leidimas vykdyti statybos darbus**
Statusas: **Formuojamas**
Kadastro duomenų nustatymo data: **2023-06-27**

2.4. **Pastatas - Administracinis**

Adresas: **Klaipėda, H. Manto g. 84 K1**
Unikalus daikto numeris: **2199-3024-9016**
Daikto pagrindinė naudojimo paskirtis: **Administracinė**
Žymėjimas plane: **2B2p**
Statybos pradžios metai: **1917**
Statybos pabaigos metai: **1917**
Rekonstravimo pradžios metai: **2003**
Rekonstravimo pabaigos metai: **2003**
Baigtumo procentas: **100 %**
Šildymas: **Centrinis šildymas iš centralizuotų sistemų**
Vandentiekis: **Komunalinis vandentiekis**
Nuotekų šalinimas: **Komunalinis nuotekų šalinimas**
Dujos: **Nėra**
Sienos: **Plytos**
Stogo danga: **Keramika**
Aukštų skaičius: **2**

Bendras plotas: **552.82 kv. m**
Pagrindinis plotas: **490.20 kv. m**
Tūris: **2802 kub. m**
Užstatytas plotas: **278.00 kv. m**
Atkūrimo sąnaudos (statybos vertė): **225601 Eur**
Fizinio nusidėvėjimo procentas: **21 %**
Atkuriamoji vertė: **178225 Eur**
Vidutinė rinkos vertė: **178225 Eur**
Vidutinės rinkos vertės nustatymo data: **2003-01-15**
Kadastro duomenų nustatymo data: **2003-01-15**

2.5. **Pastatas - Rektoratas**
Unikalus daikto numeris: **2199-3025-0015**
Daikto pagrindinė naudojimo paskirtis: **Administracinė**
Žymėjimas plane: **4B2p**
Statybos pradžios metai: **1917**
Statybos pabaigos metai: **1917**
Rekonstravimo pradžios metai: **2006**
Rekonstravimo pabaigos metai: **2006**
Baigtumo procentas: **100 %**
Šildymas: **Centrinis šildymas iš centralizuotų sistemų**
Vandentiekis: **Komunalinis vandentiekis**
Nuotekų šalinimas: **Komunalinis nuotekų šalinimas**
Dujos: **Nėra**
Sienos: **Plytos**
Stogo danga: **Keramika**
Aukštų skaičius: **2**
Bendras plotas: **1348.68 kv. m**
Pagrindinis plotas: **745.79 kv. m**
Tūris: **6632 kub. m**
Užstatytas plotas: **468.00 kv. m**
Koordinatė X: **6180395.31**
Koordinatė Y: **319340.44**
Atkūrimo sąnaudos (statybos vertė): **26993 Eur**
Fizinio nusidėvėjimo procentas: **57 %**
Atkuriamoji vertė: **11607 Eur**
Vidutinė rinkos vertė: **539711 Eur**
Vidutinės rinkos vertės nustatymo būdas: **Atkuriamoji vertė**
Vidutinės rinkos vertės nustatymo data: **2006-08-09**
Kadastro duomenų nustatymo data: **2006-08-04**

2.6. **Pastatas - Teologijos katedros pastatas**
Adresas: **Klaipėda, H. Manto g. 84 K2**
Unikalus daikto numeris: **2191-7000-5018**
Daikto pagrindinė naudojimo paskirtis: **Mokslo**
Žymėjimas plane: **5C2p**
Statybos pradžios metai: **1917**
Statybos pabaigos metai: **1917**
Rekonstravimo pradžios metai: **2000**
Rekonstravimo pabaigos metai: **2000**
Baigtumo procentas: **100 %**
Šildymas: **Centrinis šildymas iš centralizuotų sistemų**
Vandentiekis: **Komunalinis vandentiekis**
Nuotekų šalinimas: **Komunalinis nuotekų šalinimas**
Dujos: **Nėra**
Sienos: **Plytos**
Stogo danga: **Keramika**
Aukštų skaičius: **2**
Bendras plotas: **678.84 kv. m**
Pagrindinis plotas: **431.47 kv. m**
Tūris: **3993 kub. m**
Užstatytas plotas: **375.00 kv. m**
Atkūrimo sąnaudos (statybos vertė): **283331 Eur**
Fizinio nusidėvėjimo procentas: **31 %**
Atkuriamoji vertė: **195498 Eur**
Vidutinė rinkos vertė: **224823 Eur**
Vidutinės rinkos vertės nustatymo data: **2001-09-10**
Kadastro duomenų nustatymo data: **2001-09-10**

2.7. **Pastatas - Klaipėdos universiteto pastatas**
Adresas: **Klaipėda, H. Manto g. 84 K4**
Unikalus daikto numeris: **2199-3024-8019**
Daikto pagrindinė naudojimo paskirtis: **Mokslo**
Žymėjimas plane: **6C1p**
Statybos pradžios metai: **1926**
Statybos pabaigos metai: **1926**
Rekonstravimo pradžios metai: **2004**
Rekonstravimo pabaigos metai: **2008**
Baigtumo procentas: **100 %**
Šildymas: **Vietinis centrinis šildymas**
Vandentiekis: **Komunalinis vandentiekis**
Nuotekų šalinimas: **Komunalinis nuotekų šalinimas**
Dujos: **Nėra**
Sienos: **Plytos**
Stogo danga: **Keramika**
Aukštų skaičius: **1**
Bendras plotas: **1625.52 kv. m**
Pagrindinis plotas: **1151.97 kv. m**
Tūris: **7964 kub. m**
Užstatytas plotas: **793.00 kv. m**
Koordinatė X: **6180369.92**
Koordinatė Y: **319409.67**
Atkūrimo sąnaudos (statybos vertė): **1097949 Eur**
Fizinio nusidėvėjimo procentas: **19 %**
Atkuriamoji vertė: **889423 Eur**

Atkūrimo sąnaudų (statybos vertės) ir atkuriamosios vertės nustatymo data: **2008-06-27**
Vidutinė rinkos vertė: **1026703 Eur**
Vidutinės rinkos vertės nustatymo būdas: **Masinis vertinimas**
Vidutinės rinkos vertės nustatymo data: **2008-06-27**
Kadastro duomenų nustatymo data: **2008-06-18**

2.8. **Pastatas - Humanitarinių mokslų fakultetas**
Adresas: **Klaipėda, H. Manto g. 84 K3**
Unikalus daikto numeris: **2199-3025-1012**
Daikto pagrindinė naudojimo paskirtis: **Mokslo**
Žymėjimas plane: **7C3p**
Statybos pradžios metai: **1917**
Statybos pabaigos metai: **1917**
Rekonstravimo pradžios metai: **2001**
Rekonstravimo pabaigos metai: **2001**
Baigtumo procentas: **100 %**
Šildymas: **Centrinis šildymas iš centralizuotų sistemų**
Vandentiekis: **Komunalinis vandentiekis**
Nuotekų šalinimas: **Komunalinis nuotekų šalinimas**
Dujos: **Gamtinės**
Sienos: **Plytos**
Stogo danga: **Keramika**
Aukštų skaičius: **3**
Bendras plotas: **3190.38 kv. m**
Pagrindinis plotas: **2158.09 kv. m**
Tūris: **16260 kub. m**
Užstatytas plotas: **963.00 kv. m**
Atkūrimo sąnaudos (statybos vertė): **1153759 Eur**
Fizinio nusidėvėjimo procentas: **42 %**
Atkuriamoji vertė: **669180 Eur**
Vidutinė rinkos vertė: **769557 Eur**
Vidutinės rinkos vertės nustatymo data: **2001-09-26**
Kadastro duomenų nustatymo data: **2001-09-07**

2.9. **Pastatas - Universitetas**
Adresas: **Klaipėda, H. Manto g. 84 K5**
Unikalus daikto numeris: **2199-3024-4019**
Daikto pagrindinė naudojimo paskirtis: **Mokslo**
Žymėjimas plane: **8C3p**
Statybos pradžios metai: **1910**
Statybos pabaigos metai: **1910**
Rekonstravimo pradžios metai: **1995**
Rekonstravimo pabaigos metai: **1995**
Baigtumo procentas: **100 %**
Šildymas: **Centrinis šildymas iš centralizuotų sistemų**
Vandentiekis: **Komunalinis vandentiekis**
Nuotekų šalinimas: **Komunalinis nuotekų šalinimas**
Dujos: **Nėra**
Sienos: **Plytos**
Stogo danga: **Keramika**
Aukštų skaičius: **3**
Bendras plotas: **3032.14 kv. m**
Pagrindinis plotas: **1938.53 kv. m**
Tūris: **16416 kub. m**
Užstatytas plotas: **960.00 kv. m**
Atkūrimo sąnaudos (statybos vertė): **1253485 Eur**
Fizinio nusidėvėjimo procentas: **28 %**
Atkuriamoji vertė: **902510 Eur**
Vidutinė rinkos vertė: **631757 Eur**
Vidutinės rinkos vertės nustatymo data: **1996-06-20**
Kadastro duomenų nustatymo data: **1996-06-20**
Pastato (jo dalies) energinio naudingumo klasė: **F**
Skaičiuojamosios šiluminės energijos sąnaudos pastatui (jo daliai) šildyti: **117.94 kWh/m2/m.**

2.10. **Pastatas - Mokslo technologijų parkas**
Adresas: **Klaipėda, Vilhelmo Berbomo g. 10**
Unikalus daikto numeris: **2199-3024-0019**
Daikto pagrindinė naudojimo paskirtis: **Mokslo**
Žymėjimas plane: **9C3p**
Statybos pradžios metai: **1973**
Statybos pabaigos metai: **1973**
Rekonstravimo pradžios metai: **2004**
Rekonstravimo pabaigos metai: **2005**
Baigtumo procentas: **100 %**
Šildymas: **Centrinis šildymas iš centralizuotų sistemų**
Vandentiekis: **Komunalinis vandentiekis**
Nuotekų šalinimas: **Komunalinis nuotekų šalinimas**
Dujos: **Nėra**
Sienos: **Plytos**
Stogo danga: **Bitumas**
Aukštų skaičius: **3**
Bendras plotas: **3252.61 kv. m**
Pagrindinis plotas: **2516.92 kv. m**
Tūris: **14874 kub. m**
Užstatytas plotas: **1437.00 kv. m**
Koordinatė X: **6180376.55**
Koordinatė Y: **319534.88**
Atkūrimo sąnaudos (statybos vertė): **1386990 Eur**
Fizinio nusidėvėjimo procentas: **20 %**
Atkuriamoji vertė: **1386990 Eur**
Vidutinė rinkos vertė: **1109824 Eur**
Vidutinės rinkos vertės nustatymo data: **2005-05-26**
Kadastro duomenų nustatymo data: **2005-05-25**

2.11. **Pastatas - Dirbtuvės**

Unikalus daikto numeris: **2199-3024-5016**
Daikto pagrindinė naudojimo paskirtis: **Gamybos, pramonės**
Žymėjimas plane: **14P1p**
Statybos pradžios metai: **1952**
Statybos pabaigos metai: **1952**
Baigtumo procentas: **100 %**
Šildymas: **Centrinis šildymas iš centralizuotų sistemų**
Vandentiekis: **Komunalinis vandentiekis**
Nuotekų šalinimas: **Komunalinis nuotekų šalinimas**
Dujos: **Nėra**
Sienos: **Plytos**
Stogo danga: **Asbestcementis**
Aukštų skaičius: **1**
Bendras plotas: **266.67 kv. m**
Pagrindinis plotas: **184.38 kv. m**
Tūris: **1404 kub. m**
Užstatytas plotas: **312.00 kv. m**
Kadastro duomenų nustatymo data: **1993-10-09**

2.12. **Pastatas - Katilinė**

Unikalus daikto numeris: **2199-3024-5027**
Daikto pagrindinė naudojimo paskirtis: **Kita**
Žymėjimas plane: **15H1p**
Statybos pradžios metai: **1952**
Statybos pabaigos metai: **1952**
Baigtumo procentas: **100 %**
Šildymas: **Centrinis šildymas iš centralizuotų sistemų**
Vandentiekis: **Komunalinis vandentiekis**
Nuotekų šalinimas: **Komunalinis nuotekų šalinimas**
Dujos: **Nėra**
Sienos: **Plytos**
Stogo danga: **Asbestcementis**
Aukštų skaičius: **1**
Bendras plotas: **188.36 kv. m**
Pagrindinis plotas: **108.24 kv. m**
Tūris: **1070 kub. m**
Užstatytas plotas: **214.00 kv. m**
Kadastro duomenų nustatymo data: **1993-10-09**

2.13. **Pastatas - Sandėlis**

Unikalus daikto numeris: **2199-4020-5013**
Daikto pagrindinė naudojimo paskirtis: **Sandėliavimo**
Žymėjimas plane: **18F1p**
Statybos pradžios metai: **1917**
Statybos pabaigos metai: **1917**
Baigtumo procentas: **100 %**
Šildymas: **Nėra**
Vandentiekis: **Nėra**
Nuotekų šalinimas: **Nėra**
Dujos: **Nėra**
Sienos: **Plytos**
Stogo danga: **Asbestcementis**
Aukštų skaičius: **1**
Bendras plotas: **988.32 kv. m**
Pagrindinis plotas: **968.88 kv. m**
Tūris: **6144 kub. m**
Užstatytas plotas: **1059.00 kv. m**
Atkūrimo sąnaudos (statybos vertė): **136197 Eur**
Fizinio nusidėvėjimo procentas: **52 %**
Atkuriamoji vertė: **65375 Eur**
Vidutinė rinkos vertė: **26150 Eur**
Vidutinės rinkos vertės nustatymo data: **1994-11-18**
Kadastro duomenų nustatymo data: **1994-11-18**

2.14. **Pastatas - Transformatorinė**

Unikalus daikto numeris: **2196-5012-4018**
Daikto pagrindinė naudojimo paskirtis: **Gamybos, pramonės**
Žymėjimas plane: **44P1p**
Statybos pradžios metai: **1966**
Statybos pabaigos metai: **1966**
Baigtumo procentas: **100 %**
Šildymas: **Nėra**
Vandentiekis: **Nėra**
Nuotekų šalinimas: **Nėra**
Dujos: **Nėra**
Sienos: **Plytos**
Stogo danga: **Ruberoidas**
Aukštų skaičius: **1**
Bendras plotas: **19.30 kv. m**
Pagrindinis plotas: **19.30 kv. m**
Tūris: **93 kub. m**
Užstatytas plotas: **28.00 kv. m**
Atkūrimo sąnaudos (statybos vertė): **20600 Eur**
Fizinio nusidėvėjimo procentas: **67 %**
Atkuriamoji vertė: **6780 Eur**
Atkūrimo sąnaudų (statybos vertės) ir atkuriamosios vertės nustatymo data: **2022-01-01**
Vidutinė rinkos vertė: **3530 Eur**
Vidutinės rinkos vertės nustatymo būdas: **Atkuriamoji vertė**
Vidutinės rinkos vertės nustatymo data: **2022-01-01**
Kadastro duomenų nustatymo data: **1997-04-08**

2.15. **Pastatas - Inkubatorius**

Adresas: **Klaipėda, Universiteto al. 19**
Unikalus daikto numeris: **4400-3832-7007**

Daikto pagrindinė naudojimo paskirtis: **Mokslo**
Žymėjimas plane: **47C4b**
Statybos pradžios metai: **2014**
Statybos pabaigos metai: **2015**
Statinio kategorija: **Ypatingasis**
Baigtumo procentas: **100 %**
Šildymas: **Centrinis šildymas iš centralizuotų sistemų**
Vandentiekis: **Komunalinis vandentiekis**
Nuotekų šalinimas: **Komunalinis nuotekų šalinimas**
Dujos: **Nėra**
Sienos: **Blokeliai**
Stogo danga: **Bitumas**
Aukštų skaičius: **4**
Bendras plotas: **2528.08 kv. m**
Pagrindinis plotas: **1893.67 kv. m**
Tūris: **14178 kub. m**
Užstatytas plotas: **1186.00 kv. m**
Koordinatė X: **6180835**
Koordinatė Y: **319535**
Atkūrimo sąnaudos (statybos vertė): **1532000 Eur**
Fizinio nusidėvėjimo procentas: **0 %**
Atkuriamoji vertė: **1532000 Eur**
Atkūrimo sąnaudų (statybos vertės) ir atkuriamosios vertės nustatymo data: **2015-05-27**
Vidutinė rinkos vertė: **833000 Eur**
Vidutinės rinkos vertės nustatymo būdas: **Masinis vertinimas**
Vidutinės rinkos vertės nustatymo data: **2015-05-27**
Kadastro duomenų nustatymo data: **2015-05-27**
Pastato (jo dalies) energinio naudingumo klasė: **B**
Skaičiuojamosios šiluminės energijos sąnaudos pastatui (jo daliai) šildyti: **52.87 kWh/m2/m.**

2.16. **Pastatas - Mokslinių laboratorijų pastatas**
Adresas: **Klaipėda, Universiteto al. 17**
Unikalus daikto numeris: **4400-4879-5893**
Daikto pagrindinė naudojimo paskirtis: **Mokslo**
Žymėjimas plane: **48C3b**
Statybos pradžios metai: **2013**
Statybos pabaigos metai: **2017**
Statinio kategorija: **Ypatingasis**
Baigtumo procentas: **100 %**
Šildymas: **Centrinis šildymas iš centralizuotų sistemų**
Vandentiekis: **Komunalinis vandentiekis**
Nuotekų šalinimas: **Komunalinis nuotekų šalinimas**
Dujos: **Nėra**
Sienos: **Blokeliai**
Stogo danga: **Ruberoidas**
Aukštų skaičius: **3**
Bendras plotas: **5907.40 kv. m**
Pagrindinis plotas: **4228.99 kv. m**
Tūris: **33109 kub. m**
Užstatytas plotas: **2412.00 kv. m**
Koordinatė X: **6180741**
Koordinatė Y: **319526**
Atkūrimo sąnaudos (statybos vertė): **3708000 Eur**
Fizinio nusidėvėjimo procentas: **0 %**
Atkuriamoji vertė: **3708000 Eur**
Atkūrimo sąnaudų (statybos vertės) ir atkuriamosios vertės nustatymo data: **2017-12-20**
Vidutinė rinkos vertė: **1864000 Eur**
Vidutinės rinkos vertės nustatymo būdas: **Masinis vertinimas**
Vidutinės rinkos vertės nustatymo data: **2017-12-20**
Kadastro duomenų nustatymo data: **2017-12-20**
Pastato (jo dalies) energinio naudingumo klasė: **B**
Skaičiuojamosios šiluminės energijos sąnaudos pastatui (jo daliai) šildyti: **31.03 kWh/m2/m.**

2.17. **Kiti inžineriniai statiniai - Takas**
Unikalus daikto numeris: **4400-3839-7158**
Daikto pagrindinė naudojimo paskirtis: **Kiti inžineriniai statiniai**
Žymėjimas plane: **2k**
Statybos pradžios metai: **2014**
Statybos pabaigos metai: **2015**
Statinio kategorija: **II grupės nesudėtingasis**
Baigtumo procentas: **100 %**
Plotas: **664.30 kv. m**
Medžiaga: **Betono trinkelės**
Atkūrimo sąnaudos (statybos vertė): **27300 Eur**
Fizinio nusidėvėjimo procentas: **0 %**
Atkuriamoji vertė: **27300 Eur**
Atkūrimo sąnaudų (statybos vertės) ir atkuriamosios vertės nustatymo data: **2015-06-04**
Vidutinė rinkos vertė: **27300 Eur**
Vidutinės rinkos vertės nustatymo būdas: **Atkuriamoji vertė**
Vidutinės rinkos vertės nustatymo data: **2015-06-04**
Kadastro duomenų nustatymo data: **2015-06-27**

2.18. **Kiti inžineriniai statiniai - Įvažiavimas**
Unikalus daikto numeris: **4400-4891-0694**
Daikto pagrindinė naudojimo paskirtis: **Kiti inžineriniai statiniai**
Žymėjimas plane: **3k**
Statybos pradžios metai: **2013**
Statybos pabaigos metai: **2017**
Statinio kategorija: **II grupės nesudėtingasis**
Baigtumo procentas: **100 %**
Plotas: **126.00 kv. m**

Medžiaga: **Asfaltas**
Atkūrimo sąnaudos (statybos vertė): **4830 Eur**
Fizinio nusidėvėjimo procentas: **0 %**
Atkuriamoji vertė: **4830 Eur**
Atkūrimo sąnaudų (statybos vertės) ir atkuriamosios vertės nustatymo data: **2017-12-21**
Vidutinė rinkos vertė: **4830 Eur**
Vidutinės rinkos vertės nustatymo būdas: **Atkuriamoji vertė**
Vidutinės rinkos vertės nustatymo data: **2017-12-21**
Kadastro duomenų nustatymo data: **2017-12-21**

2.19. **Kiti inžineriniai statiniai - Aikštelė**
Unikalus daikto numeris: **4400-4891-0707**
Daikto pagrindinė naudojimo paskirtis: **Kiti inžineriniai statiniai**
Žymėjimas plane: **4k**
Statybos pradžios metai: **2013**
Statybos pabaigos metai: **2017**
Statinio kategorija: **II grupės nesudėtingasis**
Baigtumo procentas: **100 %**
Plotas: **990.00 kv. m**
Medžiaga: **Asfaltas**
Atkūrimo sąnaudos (statybos vertė): **57000 Eur**
Fizinio nusidėvėjimo procentas: **0 %**
Atkuriamoji vertė: **57000 Eur**
Atkūrimo sąnaudų (statybos vertės) ir atkuriamosios vertės nustatymo data: **2017-12-21**
Vidutinė rinkos vertė: **57000 Eur**
Vidutinės rinkos vertės nustatymo būdas: **Atkuriamoji vertė**
Vidutinės rinkos vertės nustatymo data: **2017-12-21**
Kadastro duomenų nustatymo data: **2017-12-21**

2.20. **Kiti inžineriniai statiniai - Aikštelė**
Unikalus daikto numeris: **4400-3974-7885**
Daikto pagrindinė naudojimo paskirtis: **Kiti inžineriniai statiniai**
Žymėjimas plane: **6b**
Statybos pradžios metai: **2014**
Statybos pabaigos metai: **2015**
Statinio kategorija: **II grupės nesudėtingasis**
Baigtumo procentas: **100 %**
Plotas: **8093.00 kv. m**
Atkūrimo sąnaudos (statybos vertė): **496000 Eur**
Fizinio nusidėvėjimo procentas: **0 %**
Atkuriamoji vertė: **496000 Eur**
Atkūrimo sąnaudų (statybos vertės) ir atkuriamosios vertės nustatymo data: **2015-10-14**
Vidutinė rinkos vertė: **496000 Eur**
Vidutinės rinkos vertės nustatymo būdas: **Atkuriamoji vertė**
Vidutinės rinkos vertės nustatymo data: **2015-10-14**
Kadastro duomenų nustatymo data: **2015-10-14**

2.21. **Kiti inžineriniai statiniai - Pėsčiųjų takas**
Unikalus daikto numeris: **4400-4891-0729**
Daikto pagrindinė naudojimo paskirtis: **Kiti inžineriniai statiniai**
Žymėjimas plane: **8b**
Statybos pradžios metai: **2013**
Statybos pabaigos metai: **2017**
Statinio kategorija: **II grupės nesudėtingasis**
Baigtumo procentas: **100 %**
Plotas: **1218.00 kv. m**
Medžiaga: **Betono trinkelės**
Atkūrimo sąnaudos (statybos vertė): **51900 Eur**
Fizinio nusidėvėjimo procentas: **0 %**
Atkuriamoji vertė: **51900 Eur**
Atkūrimo sąnaudų (statybos vertės) ir atkuriamosios vertės nustatymo data: **2017-12-21**
Vidutinė rinkos vertė: **51900 Eur**
Vidutinės rinkos vertės nustatymo būdas: **Atkuriamoji vertė**
Vidutinės rinkos vertės nustatymo data: **2017-12-21**
Kadastro duomenų nustatymo data: **2017-12-21**

2.22. **Kiti inžineriniai statiniai - Aikštelė**
Unikalus daikto numeris: **4400-2910-2270**
Daikto pagrindinė naudojimo paskirtis: **Kiti inžineriniai statiniai**
Žymėjimas plane: **3b**
Statusas: **Formuojamas**
Kadastro duomenų nustatymo data: **2014-03-06**

2.23. **Vandentiekio tinklai - Vandentiekio tinklai**
Aprašymas / pastabos: **Ilgis= 493.74 m. Tame skaičiuje: Vamzdynas (V1) Ilgis =228.49 m; Šulinys (123A) Vienetai =1vnt; Šulinys (216) Vienetai =1vnt.; Vamzdynas (V2) Ilgis =265.25 m; Šulinys (2) Vienetai= 1vnt.**
Unikalus daikto numeris: **4400-0915-4970**
Daikto pagrindinė naudojimo paskirtis: **Vandentiekio tinklų**
Žymėjimas plane: **V**
Statybos pradžios metai: **2005**
Statybos pabaigos metai: **2006**
Baigtumo procentas: **100 %**
Atkūrimo sąnaudos (statybos vertė): **80804 Eur**
Atkuriamoji vertė: **80804 Eur**
Atkūrimo sąnaudų (statybos vertės) ir atkuriamosios vertės nustatymo data: **2006-07-31**
Vidutinė rinkos vertė: **80804 Eur**
Vidutinės rinkos vertės nustatymo būdas: **Atkuriamoji vertė**
Vidutinės rinkos vertės nustatymo data: **2006-07-31**
Kadastro duomenų nustatymo data: **2006-07-31**

2.24. **Vandentiekio tinklai - Vandentiekio tinklai**

Klaipėda, H. Manto g.
Unikalus daikto numeris: **4400-3840-2212**
Daikto pagrindinė naudojimo paskirtis: **Vandentiekio tinklų**
Žymėjimas plane: **6V**
Statybos pradžios metai: **2014**
Statybos pabaigos metai: **2015**
Statinio kategorija: **II grupės nesudėtingasis**
Baigtumo procentas: **100 %**
Ilgis: **9.44 m**
Medžiaga: **Polietilenas**
Vandentiekio linijos reikšmė: **Įvadinė**
Atkūrimo sąnaudos (statybos vertė): **1070 Eur**
Atkuriamoji vertė: **1070 Eur**
Atkūrimo sąnaudų (statybos vertės) ir atkuriamosios vertės nustatymo data: **2015-06-04**
Vidutinė rinkos vertė: **1070 Eur**
Vidutinės rinkos vertės nustatymo būdas: **Atkuriamoji vertė**
Vidutinės rinkos vertės nustatymo data: **2015-06-04**
Kadastro duomenų nustatymo data: **2015-06-04**

2.25. **Vandentiekio tinklai - Vandentiekio tinklai**
Klaipėda, H. Manto g.
Unikalus daikto numeris: **4400-3974-7852**
Daikto pagrindinė naudojimo paskirtis: **Vandentiekio tinklų**
Žymėjimas plane: **7V**
Statybos pradžios metai: **2014**
Statybos pabaigos metai: **2015**
Statinio kategorija: **II grupės nesudėtingasis**
Baigtumo procentas: **100 %**
Ilgis: **131.52 m**
Medžiaga: **Polietilenas**
Vandentiekio linijos reikšmė: **Skirstomoji (kvartalinė)**
Atkūrimo sąnaudos (statybos vertė): **14900 Eur**
Atkuriamoji vertė: **14900 Eur**
Atkūrimo sąnaudų (statybos vertės) ir atkuriamosios vertės nustatymo data: **2015-10-14**
Vidutinė rinkos vertė: **14900 Eur**
Vidutinės rinkos vertės nustatymo būdas: **Atkuriamoji vertė**
Vidutinės rinkos vertės nustatymo data: **2015-10-14**
Kadastro duomenų nustatymo data: **2015-10-14**

2.26. **Vandentiekio tinklai - Vandentiekio tinklai**
Klaipėda, H. Manto g.
Unikalus daikto numeris: **4400-4051-6096**
Daikto pagrindinė naudojimo paskirtis: **Vandentiekio tinklų**
Žymėjimas plane: **8V**
Statybos pradžios metai: **2015**
Statybos pabaigos metai: **2015**
Statinio kategorija: **II grupės nesudėtingasis**
Baigtumo procentas: **100 %**
Ilgis: **27.79 m**
Medžiaga: **Polietilenas**
Vandentiekio linijos reikšmė: **Įvadinė**
Atkūrimo sąnaudos (statybos vertė): **2790 Eur**
Atkuriamoji vertė: **2790 Eur**
Atkūrimo sąnaudų (statybos vertės) ir atkuriamosios vertės nustatymo data: **2015-12-30**
Vidutinė rinkos vertė: **2790 Eur**
Vidutinės rinkos vertės nustatymo būdas: **Atkuriamoji vertė**
Vidutinės rinkos vertės nustatymo data: **2015-12-30**
Kadastro duomenų nustatymo data: **2015-12-30**

2.27. **Vandentiekio tinklai - Vandentiekio įvadas**
Unikalus daikto numeris: **4400-0935-8572**
Daikto pagrindinė naudojimo paskirtis: **Vandentiekio tinklų**
Žymėjimas plane: **45V**
Statybos pradžios metai: **2006**
Statybos pabaigos metai: **2006**
Baigtumo procentas: **100 %**
Ilgis: **468.56 m**
Atkūrimo sąnaudos (statybos vertė): **77200 Eur**
Fizinio nusidėvėjimo procentas: **50 %**
Atkuriamoji vertė: **39400 Eur**
Atkūrimo sąnaudų (statybos vertės) ir atkuriamosios vertės nustatymo data: **2021-01-01**
Vidutinė rinkos vertė: **39400 Eur**
Vidutinės rinkos vertės nustatymo būdas: **Atkuriamoji vertė**
Vidutinės rinkos vertės nustatymo data: **2021-01-01**
Kadastro duomenų nustatymo data: **2006-09-11**

2.28. **Vandentiekio tinklai - Vandentiekio tinklai**
Unikalus daikto numeris: **4400-4891-0483**
Daikto pagrindinė naudojimo paskirtis: **Vandentiekio tinklų**
Žymėjimas plane: **46V**
Statybos pradžios metai: **2013**
Statybos pabaigos metai: **2017**
Statinio kategorija: **II grupės nesudėtingasis**
Baigtumo procentas: **100 %**
Ilgis: **8.21 m**
Medžiaga: **Polietilenas**
Vandentiekio linijos reikšmė: **Įvadinė**
Atkūrimo sąnaudos (statybos vertė): **940 Eur**
Fizinio nusidėvėjimo procentas: **0 %**
Atkuriamoji vertė: **940 Eur**
Atkūrimo sąnaudų (statybos vertės) ir atkuriamosios vertės nustatymo data: **2017-12-20**

Vidutinė rinkos vertė: **940 Eur**
Vidutinės rinkos vertės nustatymo būdas: **Atkuriamoji vertė**
Vidutinės rinkos vertės nustatymo data: **2017-12-20**
Kadastro duomenų nustatymo data: **2017-12-20**

2.29. **Vandentiekio tinklai - Vandentiekio tinklai**
Unikalus daikto numeris: **4400-4891-0494**
Daikto pagrindinė naudojimo paskirtis: **Vandentiekio tinklų**
Žymėjimas plane: **47V**
Statybos pradžios metai: **2013**
Statybos pabaigos metai: **2017**
Statinio kategorija: **II grupės nesudėtingasis**
Baigtumo procentas: **100 %**
Ilgis: **8.22 m**
Medžiaga: **Polietilenas**
Vandentiekio linijos reikšmė: **Įvadinė**
Atkūrimo sąnaudos (statybos vertė): **840 Eur**
Atkuriamoji vertė: **840 Eur**
Atkūrimo sąnaudų (statybos vertės) ir atkuriamosios vertės nustatymo data: **2017-12-20**
Vidutinė rinkos vertė: **840 Eur**
Vidutinės rinkos vertės nustatymo būdas: **Atkuriamoji vertė**
Vidutinės rinkos vertės nustatymo data: **2017-12-20**
Kadastro duomenų nustatymo data: **2017-12-20**

2.30. **Šilumos tinklai - Šilumos tinklai**
Unikalus daikto numeris: **4400-2906-9901**
Daikto pagrindinė naudojimo paskirtis: **Šilumos tinklų**
Žymėjimas plane: **1š**
Statybos pradžios metai: **2011**
Statybos pabaigos metai: **2014**
Statinio kategorija: **Neypatingasis**
Baigtumo procentas: **100 %**
Ilgis: **1312.32 m**
Medžiaga: **Metalas**
Šilumos tiekimo linijos reikšmė: **Skirstomoji (kvartalinė)**
Atkūrimo sąnaudos (statybos vertė): **197000 Eur**
Atkuriamoji vertė: **197000 Eur**
Atkūrimo sąnaudų (statybos vertės) ir atkuriamosios vertės nustatymo data: **2014-02-28**
Vidutinė rinkos vertė: **197000 Eur**
Vidutinės rinkos vertės nustatymo būdas: **Atkuriamoji vertė**
Vidutinės rinkos vertės nustatymo data: **2014-02-28**
Kadastro duomenų nustatymo data: **2014-02-28**

2.31. **Šilumos tinklai - Šilumos tinklai**
Klaipėda, H. Manto g.
Unikalus daikto numeris: **4400-3846-0172**
Daikto pagrindinė naudojimo paskirtis: **Šilumos tinklų**
Žymėjimas plane: **2š**
Statybos pradžios metai: **2014**
Statybos pabaigos metai: **2015**
Statinio kategorija: **II grupės nesudėtingasis**
Baigtumo procentas: **100 %**
Ilgis: **8.21 m**
Medžiaga: **Metalas**
Šilumos tiekimo linijos reikšmė: **Įvadinė**
Atkūrimo sąnaudos (statybos vertė): **1840 Eur**
Atkuriamoji vertė: **1840 Eur**
Atkūrimo sąnaudų (statybos vertės) ir atkuriamosios vertės nustatymo data: **2015-06-25**
Vidutinė rinkos vertė: **1840 Eur**
Vidutinės rinkos vertės nustatymo būdas: **Atkuriamoji vertė**
Vidutinės rinkos vertės nustatymo data: **2015-06-25**
Kadastro duomenų nustatymo data: **2015-06-25**

2.32. **Šilumos tinklai - Geoterminio šildymo lauko kolektorius**
Klaipėda, H. Manto g.
Unikalus daikto numeris: **4400-3978-7438**
Daikto pagrindinė naudojimo paskirtis: **Šilumos tinklų**
Žymėjimas plane: **3š**
Statybos pradžios metai: **2014**
Statybos pabaigos metai: **2015**
Statinio kategorija: **II grupės nesudėtingasis**
Baigtumo procentas: **100 %**
Ilgis: **1166.01 m**
Medžiaga: **Polietilenas**
Šilumos tiekimo linijos reikšmė: **Skirstomoji (kvartalinė)**
Atkūrimo sąnaudos (statybos vertė): **13200 Eur**
Atkuriamoji vertė: **13200 Eur**
Atkūrimo sąnaudų (statybos vertės) ir atkuriamosios vertės nustatymo data: **2015-10-14**
Vidutinė rinkos vertė: **13200 Eur**
Vidutinės rinkos vertės nustatymo būdas: **Atkuriamoji vertė**
Vidutinės rinkos vertės nustatymo data: **2015-10-14**
Kadastro duomenų nustatymo data: **2015-10-14**

2.33. **Šilumos tinklai - Šilumos tinklai**
Unikalus daikto numeris: **4400-4891-0472**
Daikto pagrindinė naudojimo paskirtis: **Šilumos tinklų**
Žymėjimas plane: **4š**
Statybos pradžios metai: **2013**
Statybos pabaigos metai: **2017**
Statinio kategorija: **II grupės nesudėtingasis**
Baigtumo procentas: **100 %**
Ilgis: **6.06 m**
Medžiaga: **Metalas**

Šilumos tiekimo linijos reikšmė: **Įvadinė**
Atkūrimo sąnaudos (statybos vertė): **1680 Eur**
Atkuriamoji vertė: **1680 Eur**
Atkūrimo sąnaudų (statybos vertės) ir atkuriamosios vertės nustatymo data: **2017-12-20**
Vidutinė rinkos vertė: **1680 Eur**
Vidutinės rinkos vertės nustatymo būdas: **Atkuriamoji vertė**
Vidutinės rinkos vertės nustatymo data: **2017-12-20**
Kadastro duomenų nustatymo data: **2017-12-20**

2.34. **Nuotekų šalinimo tinklai - Drenažas**
Klaipėda, H. Manto g.
Unikalus daikto numeris: **4400-3840-2190**
Daikto pagrindinė naudojimo paskirtis: **Nuotekų šalinimo tinklų**
Žymėjimas plane: **2D**
Statybos pradžios metai: **2014**
Statybos pabaigos metai: **2015**
Statinio kategorija: **I grupės nesudėtingasis**
Baigtumo procentas: **100 %**
Ilgis: **27,00 m**
Medžiaga: **Polivinilchloridas**
Nuotekų linijos reikšmė: **Išvadinė**
Nuotekų linijos rūšis: **Renkamoji**
Atkūrimo sąnaudos (statybos vertė): **460 Eur**
Atkuriamoji vertė: **460 Eur**
Atkūrimo sąnaudų (statybos vertės) ir atkuriamosios vertės nustatymo data: **2015-06-04**
Vidutinė rinkos vertė: **460 Eur**
Vidutinės rinkos vertės nustatymo būdas: **Atkuriamoji vertė**
Vidutinės rinkos vertės nustatymo data: **2015-06-04**
Kadastro duomenų nustatymo data: **2015-06-04**

2.35. **Nuotekų šalinimo tinklai - Drenažas**
Klaipėda, H. Manto g.
Unikalus daikto numeris: **4400-3974-7874**
Daikto pagrindinė naudojimo paskirtis: **Nuotekų šalinimo tinklų**
Žymėjimas plane: **3D**
Statybos pradžios metai: **2014**
Statybos pabaigos metai: **2015**
Statinio kategorija: **I grupės nesudėtingasis**
Baigtumo procentas: **100 %**
Ilgis: **347,38 m**
Medžiaga: **Polivinilchloridas**
Nuotekų linijos reikšmė: **Išvadinė**
Nuotekų linijos rūšis: **Renkamoji**
Atkūrimo sąnaudos (statybos vertė): **18100 Eur**
Atkuriamoji vertė: **18100 Eur**
Atkūrimo sąnaudų (statybos vertės) ir atkuriamosios vertės nustatymo data: **2015-10-14**
Vidutinė rinkos vertė: **18100 Eur**
Vidutinės rinkos vertės nustatymo būdas: **Atkuriamoji vertė**
Vidutinės rinkos vertės nustatymo data: **2015-10-14**
Kadastro duomenų nustatymo data: **2015-10-14**

2.36. **Nuotekų šalinimo tinklai - Drenažas**
Klaipėda, H. Manto g.
Unikalus daikto numeris: **4400-3985-4309**
Daikto pagrindinė naudojimo paskirtis: **Nuotekų šalinimo tinklų**
Žymėjimas plane: **4D**
Statybos pradžios metai: **2014**
Statybos pabaigos metai: **2015**
Statinio kategorija: **I grupės nesudėtingasis**
Baigtumo procentas: **100 %**
Ilgis: **297,90 m**
Medžiaga: **Polivinilchloridas**
Atkūrimo sąnaudos (statybos vertė): **15300 Eur**
Atkuriamoji vertė: **15300 Eur**
Atkūrimo sąnaudų (statybos vertės) ir atkuriamosios vertės nustatymo data: **2015-10-14**
Vidutinė rinkos vertė: **15300 Eur**
Vidutinės rinkos vertės nustatymo būdas: **Atkuriamoji vertė**
Vidutinės rinkos vertės nustatymo data: **2015-10-14**
Kadastro duomenų nustatymo data: **2015-10-14**

2.37. **Nuotekų šalinimo tinklai - Drenažas**
Unikalus daikto numeris: **4400-4891-0618**
Daikto pagrindinė naudojimo paskirtis: **Nuotekų šalinimo tinklų**
Žymėjimas plane: **6D**
Statybos pradžios metai: **2013**
Statybos pabaigos metai: **2017**
Statinio kategorija: **I grupės nesudėtingasis**
Baigtumo procentas: **100 %**
Ilgis: **48,31 m**
Medžiaga: **Polietilenas**
Nuotekų linijos reikšmė: **Išvadinė**
Nuotekų linijos rūšis: **Renkamoji**
Atkūrimo sąnaudos (statybos vertė): **760 Eur**
Atkuriamoji vertė: **760 Eur**
Atkūrimo sąnaudų (statybos vertės) ir atkuriamosios vertės nustatymo data: **2017-12-20**
Vidutinė rinkos vertė: **760 Eur**
Vidutinės rinkos vertės nustatymo būdas: **Atkuriamoji vertė**
Vidutinės rinkos vertės nustatymo data: **2017-12-20**
Kadastro duomenų nustatymo data: **2017-12-20**

2.38. **Nuotekų šalinimo tinklai - Drenažas**
Unikalus daikto numeris: **4400-4891-0629**

Daikto pagrindinė naudojimo paskirtis: **Nuotekų šalinimo tinklų**
Žymėjimas plane: **7D**
Statybos pradžios metai: **2013**
Statybos pabaigos metai: **2017**
Statinio kategorija: **I grupės nesudėtingasis**
Baigtumo procentas: **100 %**
Ilgis: **27.22 m**
Medžiaga: **Polietilenas**
Nuotekų linijos reikšmė: **Išvadinė**
Nuotekų linijos rūšis: **Renkamoji**
Atkūrimo sąnaudos (statybos vertė): **430 Eur**
Atkuriamoji vertė: **430 Eur**
Atkūrimo sąnaudų (statybos vertės) ir atkuriamosios vertės nustatymo data: **2017-12-20**
Vidutinė rinkos vertė: **430 Eur**
Vidutinės rinkos vertės nustatymo būdas: **Atkuriamoji vertė**
Vidutinės rinkos vertės nustatymo data: **2017-12-20**
Kadastro duomenų nustatymo data: **2017-12-20**

2.39. **Nuotekų šalinimo tinklai - Drenažas**
Unikalus daikto numeris: **4400-4891-0640**
Daikto pagrindinė naudojimo paskirtis: **Nuotekų šalinimo tinklų**
Žymėjimas plane: **8D**
Statybos pradžios metai: **2013**
Statybos pabaigos metai: **2017**
Statinio kategorija: **I grupės nesudėtingasis**
Baigtumo procentas: **100 %**
Ilgis: **28.89 m**
Medžiaga: **Polietilenas**
Nuotekų linijos reikšmė: **Išvadinė**
Nuotekų linijos rūšis: **Renkamoji**
Atkūrimo sąnaudos (statybos vertė): **460 Eur**
Atkuriamoji vertė: **460 Eur**
Atkūrimo sąnaudų (statybos vertės) ir atkuriamosios vertės nustatymo data: **2017-12-20**
Vidutinė rinkos vertė: **460 Eur**
Vidutinės rinkos vertės nustatymo būdas: **Atkuriamoji vertė**
Vidutinės rinkos vertės nustatymo data: **2017-12-20**
Kadastro duomenų nustatymo data: **2017-12-20**

2.40. **Nuotekų šalinimo tinklai - Drenažas**
Unikalus daikto numeris: **4400-4891-0661**
Daikto pagrindinė naudojimo paskirtis: **Nuotekų šalinimo tinklų**
Žymėjimas plane: **9D**
Statybos pradžios metai: **2013**
Statybos pabaigos metai: **2017**
Statinio kategorija: **I grupės nesudėtingasis**
Baigtumo procentas: **100 %**
Ilgis: **12.48 m**
Medžiaga: **Polietilenas**
Nuotekų linijos reikšmė: **Išvadinė**
Nuotekų linijos rūšis: **Renkamoji**
Atkūrimo sąnaudos (statybos vertė): **200 Eur**
Atkuriamoji vertė: **200 Eur**
Atkūrimo sąnaudų (statybos vertės) ir atkuriamosios vertės nustatymo data: **2017-12-20**
Vidutinė rinkos vertė: **200 Eur**
Vidutinės rinkos vertės nustatymo būdas: **Atkuriamoji vertė**
Vidutinės rinkos vertės nustatymo data: **2017-12-20**
Kadastro duomenų nustatymo data: **2017-12-20**

2.41. **Nuotekų šalinimo tinklai - Buitinių nuotekų tinklai**
Aprašymas / pastabos: **Ilgis= 663.34 m Tame skaičiuje: Vamzdynas (1KF1) Ilgis =414.13m; Šulinys (145) Vienetai =1vnt.; Šulinys (214) Vienetai =1vnt; Šulinys (229;21;73;121;161;) Vienetai= 5vnt.; Šulinys (12;1;91) Vienetai= 3vnt; Vamzdynas (1KF2) Ilgis= 249.21m; Šuliniai (23;32;82;144) Vienetai= 4vnt.; Šulinys (213) Vienetai= 1vnt.**
Unikalus daikto numeris: **4400-0915-5002**
Daikto pagrindinė naudojimo paskirtis: **Nuotekų šalinimo tinklų**
Žymėjimas plane: **1KF**
Statybos pradžios metai: **2005**
Statybos pabaigos metai: **2006**
Baigtumo procentas: **100 %**
Atkūrimo sąnaudos (statybos vertė): **61979 Eur**
Atkuriamoji vertė: **61979 Eur**
Atkūrimo sąnaudų (statybos vertės) ir atkuriamosios vertės nustatymo data: **2006-07-31**
Vidutinė rinkos vertė: **61979 Eur**
Vidutinės rinkos vertės nustatymo būdas: **Atkuriamoji vertė**
Vidutinės rinkos vertės nustatymo data: **2006-07-31**
Kadastro duomenų nustatymo data: **2006-07-31**

2.42. **Nuotekų šalinimo tinklai - Drenažas**
Unikalus daikto numeris: **4400-4891-0672**
Daikto pagrindinė naudojimo paskirtis: **Nuotekų šalinimo tinklų**
Žymėjimas plane: **10D**
Statybos pradžios metai: **2013**
Statybos pabaigos metai: **2017**
Statinio kategorija: **I grupės nesudėtingasis**
Baigtumo procentas: **100 %**
Ilgis: **28.42 m**
Medžiaga: **Polietilenas**
Nuotekų linijos reikšmė: **Išvadinė**
Nuotekų linijos rūšis: **Renkamoji**
Atkūrimo sąnaudos (statybos vertė): **450 Eur**
Atkuriamoji vertė: **450 Eur**

Atkūrimo sąnaudų (statybos vertės) ir atkuriamosios vertės
nustatymo data: **2017-12-20**
Vidutinė rinkos vertė: **450 Eur**
Vidutinės rinkos vertės nustatymo būdas: **Atkuriamoji vertė**
Vidutinės rinkos vertės nustatymo data: **2017-12-20**
Kadastro duomenų nustatymo data: **2017-12-20**

2.43. **Nuotekų šalinimo tinklai - Drenažas**
Unikalus daikto numeris: **4400-4897-8107**
Daikto pagrindinė naudojimo paskirtis: **Nuotekų šalinimo tinklų**
Žymėjimas plane: **11D**
Statybos pradžios metai: **2013**
Statybos pabaigos metai: **2017**
Statinio kategorija: **I grupės nesudėtingasis**
Baigtumo procentas: **100 %**
Ilgis: **58.13 m**
Medžiaga: **Polietilenas**
Nuotekų linijos reikšmė: **Išvadinė**
Nuotekų linijos rūšis: **Renkamoji**
Atkūrimo sąnaudos (statybos vertė): **920 Eur**
Atkuriamoji vertė: **920 Eur**
Atkūrimo sąnaudų (statybos vertės) ir atkuriamosios vertės
nustatymo data: **2017-12-20**
Vidutinė rinkos vertė: **920 Eur**
Vidutinės rinkos vertės nustatymo būdas: **Atkuriamoji vertė**
Vidutinės rinkos vertės nustatymo data: **2017-12-20**
Kadastro duomenų nustatymo data: **2017-12-20**

2.44. **Nuotekų šalinimo tinklai - Buitinų nuotekų vamzdynas**
Aprašymas / pastabos: **Vamzdynai (12i1) Ilgis =54.5 m Vamzdynai (12i2) Ilgis =25.65 m Vamzdynai (12i3) Ilgis =6.95 m Šuliniai (12i4) Vienetai =3vnt. Buitinių nuotekų šulinys(sėsdintuvas) (12i5) Vienetai =1vnt. Šuliniai (12i6) Vienetai =1vnt. Vamzdynai (12i7) Ilgis =7.13 m**
Unikalus daikto numeris: **4400-0135-8394**
Daikto pagrindinė naudojimo paskirtis: **Nuotekų šalinimo tinklų**
Žymėjimas plane: **12i**
Statybos pradžios metai: **2003**
Statybos pabaigos metai: **2005**
Baigtumo procentas: **100 %**
Atkūrimo sąnaudos (statybos vertė): **4518 Eur**
Fizinio nusidėvėjimo procentas: **8 %**
Atkuriamoji vertė: **4171 Eur**
Vidutinė rinkos vertė: **4171 Eur**
Vidutinės rinkos vertės nustatymo data: **2005-05-31**
Kadastro duomenų nustatymo data: **2005-05-25**

2.45. **Nuotekų šalinimo tinklai - Lietaus kanalizacijos vamzdynas**
Aprašymas / pastabos: **Vamzdynai (13i1) Ilgis =20.1 m Vamzdynai (13i2) Ilgis =65.15 m Vamzdynai (13i3) Ilgis =4.5 m Šuliniai (13i4) Vienetai= 1vnt. Šuliniai (13i5) Vienetai= 4 vnt. Šuliniai (13i6) Vienetai =1vnt. Lietaus nuotekų šulinys(valymo įreng.) (13i7) Vienetai =1vnt. Lietaus nuotekų šuliniai(valymo įreng.) (13i8) Vienetai= 2vnt. Vamzdynai (13i9) Ilgis =20.72 m Vamzdynai (13i10) Ilgis =42.5 m Vamzdynai (13i11) Ilgis= 26.68 m Šuliniai (KLŠ1) Vienetai= 3vnt. Šuliniai (KLŠ2) Vienetai =2 vnt.**
Unikalus daikto numeris: **4400-0135-8461**
Daikto pagrindinė naudojimo paskirtis: **Nuotekų šalinimo tinklų**
Žymėjimas plane: **13i**
Statybos pradžios metai: **2003**
Statybos pabaigos metai: **2005**
Baigtumo procentas: **100 %**
Atkūrimo sąnaudos (statybos vertė): **9326 Eur**
Fizinio nusidėvėjimo procentas: **8 %**
Atkuriamoji vertė: **8920 Eur**
Vidutinė rinkos vertė: **8920 Eur**
Vidutinės rinkos vertės nustatymo data: **2005-05-31**
Kadastro duomenų nustatymo data: **2005-05-25**

2.46. **Nuotekų šalinimo tinklai - Lietaus nuotekų tinklai**
Unikalus daikto numeris: **4400-2906-9578**
Daikto pagrindinė naudojimo paskirtis: **Nuotekų šalinimo tinklų**
Žymėjimas plane: **5KL**
Statybos pradžios metai: **2011**
Statybos pabaigos metai: **2014**
Statinio kategorija: **Neypatingasis**
Baigtumo procentas: **100 %**
Ilgis: **102.67 m**
Medžiaga: **Polivinilchloridas**
Nuotekų linijos reikšmė: **Skirstomoji (kvartalinė)**
Nuotekų linijos rūšis: **Kolektorinė**
Atkūrimo sąnaudos (statybos vertė): **8930 Eur**
Atkuriamoji vertė: **8930 Eur**
Atkūrimo sąnaudų (statybos vertės) ir atkuriamosios vertės
nustatymo data: **2014-02-28**
Vidutinė rinkos vertė: **8930 Eur**
Vidutinės rinkos vertės nustatymo būdas: **Atkuriamoji vertė**
Vidutinės rinkos vertės nustatymo data: **2014-02-28**
Kadastro duomenų nustatymo data: **2014-02-28**

2.47. **Nuotekų šalinimo tinklai - Lietaus nuotekų tinklai**
Unikalus daikto numeris: **4400-2906-9589**
Daikto pagrindinė naudojimo paskirtis: **Nuotekų šalinimo tinklų**
Žymėjimas plane: **6KL**
Statybos pradžios metai: **2011**
Statybos pabaigos metai: **2014**
Statinio kategorija: **Neypatingasis**
Baigtumo procentas: **100 %**
Ilgis: **156.78 m**
Medžiaga: **Polivinilchloridas**
Nuotekų linijos reikšmė: **Skirstomoji (kvartalinė)**

Nuotekų linijos rūšis: **Kolektorinė**
Atkūrimo sąnaudos (statybos vertė): **19100 Eur**
Atkuriamoji vertė: **19100 Eur**
Atkūrimo sąnaudų (statybos vertės) ir atkuriamosios vertės nustatymo data: **2014-02-28**
Vidutinė rinkos vertė: **19100 Eur**
Vidutinės rinkos vertės nustatymo būdas: **Atkuriamoji vertė**
Vidutinės rinkos vertės nustatymo data: **2014-02-28**
Kadastro duomenų nustatymo data: **2014-02-28**

2.48. **Nuotekų šalinimo tinklai - Lietaus nuotekų tinklai Klaipėda, H. Manto g.**
Unikalus daikto numeris: **4400-3840-2178**
Daikto pagrindinė naudojimo paskirtis: **Nuotekų šalinimo tinklų**
Žymėjimas plane: **8KL**
Statybos pradžios metai: **2014**
Statybos pabaigos metai: **2015**
Statinio kategorija: **II grupės nesudėtingasis**
Baigtumo procentas: **100 %**
Ilgis: **193.24 m**
Medžiaga: **Polivinilchloridas**
Nuotekų linijos reikšmė: **Išvadinė**
Nuotekų linijos rūšis: **Renkamoji**
Atkūrimo sąnaudos (statybos vertė): **16830 Eur**
Atkuriamoji vertė: **16830 Eur**
Atkūrimo sąnaudų (statybos vertės) ir atkuriamosios vertės nustatymo data: **2015-06-04**
Vidutinė rinkos vertė: **16830 Eur**
Vidutinės rinkos vertės nustatymo būdas: **Atkuriamoji vertė**
Vidutinės rinkos vertės nustatymo data: **2015-06-04**
Kadastro duomenų nustatymo data: **2015-06-04**

2.49. **Nuotekų šalinimo tinklai - Buitinių nuotekų tinklai Klaipėda, H. Manto g.**
Unikalus daikto numeris: **4400-3840-2223**
Daikto pagrindinė naudojimo paskirtis: **Nuotekų šalinimo tinklų**
Žymėjimas plane: **9KF**
Statybos pradžios metai: **2014**
Statybos pabaigos metai: **2015**
Statinio kategorija: **II grupės nesudėtingasis**
Baigtumo procentas: **100 %**
Ilgis: **59.33 m**
Medžiaga: **Polivinilchloridas**
Nuotekų linijos reikšmė: **Išvadinė**
Nuotekų linijos rūšis: **Renkamoji**
Atkūrimo sąnaudos (statybos vertė): **3870 Eur**
Atkuriamoji vertė: **3870 Eur**
Atkūrimo sąnaudų (statybos vertės) ir atkuriamosios vertės nustatymo data: **2015-06-04**
Vidutinė rinkos vertė: **3870 Eur**
Vidutinės rinkos vertės nustatymo būdas: **Atkuriamoji vertė**
Vidutinės rinkos vertės nustatymo data: **2015-06-04**
Kadastro duomenų nustatymo data: **2015-06-04**

2.50. **Nuotekų šalinimo tinklai - Lietaus nuotekų tinklai Klaipėda, H. Manto g.**
Unikalus daikto numeris: **4400-3974-7863**
Daikto pagrindinė naudojimo paskirtis: **Nuotekų šalinimo tinklų**
Žymėjimas plane: **9KL**
Statybos pradžios metai: **2014**
Statybos pabaigos metai: **2015**
Statinio kategorija: **II grupės nesudėtingasis**
Baigtumo procentas: **100 %**
Ilgis: **255.24 m**
Medžiaga: **Polivinilchloridas**
Nuotekų linijos reikšmė: **Skirstomoji (kvartalinė)**
Nuotekų linijos rūšis: **Renkamoji**
Atkūrimo sąnaudos (statybos vertė): **18700 Eur**
Atkuriamoji vertė: **18700 Eur**
Atkūrimo sąnaudų (statybos vertės) ir atkuriamosios vertės nustatymo data: **2015-10-14**
Vidutinė rinkos vertė: **18700 Eur**
Vidutinės rinkos vertės nustatymo būdas: **Atkuriamoji vertė**
Vidutinės rinkos vertės nustatymo data: **2015-10-14**
Kadastro duomenų nustatymo data: **2015-10-14**

2.51. **Nuotekų šalinimo tinklai - Buitinių nuotekų tinklai Klaipėda, H. Manto g.**
Unikalus daikto numeris: **4400-3840-2245**
Daikto pagrindinė naudojimo paskirtis: **Nuotekų šalinimo tinklų**
Žymėjimas plane: **10KF**
Statybos pradžios metai: **2014**
Statybos pabaigos metai: **2015**
Statinio kategorija: **II grupės nesudėtingasis**
Baigtumo procentas: **100 %**
Ilgis: **40.48 m**
Medžiaga: **Polivinilchloridas**
Nuotekų linijos reikšmė: **Išvadinė**
Nuotekų linijos rūšis: **Renkamoji**
Atkūrimo sąnaudos (statybos vertė): **3670 Eur**
Atkuriamoji vertė: **3670 Eur**
Atkūrimo sąnaudų (statybos vertės) ir atkuriamosios vertės nustatymo data: **2015-06-04**
Vidutinė rinkos vertė: **3670 Eur**
Vidutinės rinkos vertės nustatymo būdas: **Atkuriamoji vertė**
Vidutinės rinkos vertės nustatymo data: **2015-06-04**

Kadastro duomenų nustatymo data: **2015-06-04**

2.52. **Nuotekų šalinimo tinklai - Buitinių nuotekų tinklai Klaipėda, H. Manto g.**
Unikalus daikto numeris: **4400-4049-9809**
Daikto pagrindinė naudojimo paskirtis: **Nuotekų šalinimo tinklų**
Žymėjimas plane: **10KL**
Statybos pradžios metai: **2015**
Statybos pabaigos metai: **2015**
Statinio kategorija: **Neypatingasis**
Baigtumo procentas: **100 %**
Ilgis: **118.03 m**
Medžiaga: **Polivinilchloridas**
Nuotekų linijos reikšmė: **Išvadinė**
Nuotekų linijos rūšis: **Renkamoji**
Atkūrimo sąnaudos (statybos vertė): **8490 Eur**
Atkuriamoji vertė: **8490 Eur**
Atkūrimo sąnaudų (statybos vertės) ir atkuriamosios vertės nustatymo data: **2015-12-30**
Vidutinė rinkos vertė: **8490 Eur**
Vidutinės rinkos vertės nustatymo būdas: **Atkuriamoji vertė**
Vidutinės rinkos vertės nustatymo data: **2015-12-30**
Kadastro duomenų nustatymo data: **2015-12-30**

2.53. **Nuotekų šalinimo tinklai - Buitinių nuotekų tinklai Klaipėda, H. Manto g.**
Unikalus daikto numeris: **4400-4049-9730**
Daikto pagrindinė naudojimo paskirtis: **Nuotekų šalinimo tinklų**
Žymėjimas plane: **11KF**
Statybos pradžios metai: **2015**
Statybos pabaigos metai: **2015**
Statinio kategorija: **II grupės nesudėtingasis**
Baigtumo procentas: **100 %**
Ilgis: **26.98 m**
Medžiaga: **Polivinilchloridas**
Nuotekų linijos reikšmė: **Išvadinė**
Nuotekų linijos rūšis: **Renkamoji**
Atkūrimo sąnaudos (statybos vertė): **1900 Eur**
Atkuriamoji vertė: **1900 Eur**
Atkūrimo sąnaudų (statybos vertės) ir atkuriamosios vertės nustatymo data: **2015-12-30**
Vidutinė rinkos vertė: **1900 Eur**
Vidutinės rinkos vertės nustatymo būdas: **Atkuriamoji vertė**
Vidutinės rinkos vertės nustatymo data: **2015-12-30**
Kadastro duomenų nustatymo data: **2015-12-18**

2.54. **Nuotekų šalinimo tinklai - Lietaus nuotekų tinklai Klaipėda, H. Manto g.**
Unikalus daikto numeris: **4400-4049-9830**
Daikto pagrindinė naudojimo paskirtis: **Nuotekų šalinimo tinklų**
Žymėjimas plane: **11KL**
Statybos pradžios metai: **2015**
Statybos pabaigos metai: **2015**
Statinio kategorija: **II grupės nesudėtingasis**
Baigtumo procentas: **100 %**
Ilgis: **115.39 m**
Medžiaga: **Polivinilchloridas**
Nuotekų linijos reikšmė: **Išvadinė**
Nuotekų linijos rūšis: **Renkamoji**
Atkūrimo sąnaudos (statybos vertė): **8370 Eur**
Atkuriamoji vertė: **8370 Eur**
Atkūrimo sąnaudų (statybos vertės) ir atkuriamosios vertės nustatymo data: **2015-12-30**
Vidutinė rinkos vertė: **8370 Eur**
Vidutinės rinkos vertės nustatymo būdas: **Atkuriamoji vertė**
Vidutinės rinkos vertės nustatymo data: **2015-12-30**
Kadastro duomenų nustatymo data: **2015-12-30**

2.55. **Nuotekų šalinimo tinklai - Buitinių nuotekų tinklai Klaipėda, H. Manto g.**
Unikalus daikto numeris: **4400-4049-9752**
Daikto pagrindinė naudojimo paskirtis: **Nuotekų šalinimo tinklų**
Žymėjimas plane: **12KF**
Statybos pradžios metai: **2015**
Statybos pabaigos metai: **2015**
Statinio kategorija: **II grupės nesudėtingasis**
Baigtumo procentas: **100 %**
Ilgis: **35.51 m**
Medžiaga: **Polivinilchloridas**
Nuotekų linijos reikšmė: **Išvadinė**
Nuotekų linijos rūšis: **Renkamoji**
Atkūrimo sąnaudos (statybos vertė): **2520 Eur**
Atkuriamoji vertė: **2520 Eur**
Atkūrimo sąnaudų (statybos vertės) ir atkuriamosios vertės nustatymo data: **2015-12-30**
Vidutinė rinkos vertė: **2520 Eur**
Vidutinės rinkos vertės nustatymo būdas: **Atkuriamoji vertė**
Vidutinės rinkos vertės nustatymo data: **2015-12-30**
Kadastro duomenų nustatymo data: **2015-12-30**

2.56. **Nuotekų šalinimo tinklai - Buitinių nuotekų išvadas**
Unikalus daikto numeris: **4400-0935-8630**
Daikto pagrindinė naudojimo paskirtis: **Nuotekų šalinimo tinklų**
Žymėjimas plane: **45KF**
Statybos pradžios metai: **2004**
Statybos pabaigos metai: **2006**
Baigtumo procentas: **100 %**

Ilgis: **369.39 m**
Atkūrimo sąnaudos (statybos vertė): **34900 Eur**
Fizinio nusidėvėjimo procentas: **50 %**
Atkuriamoji vertė: **17500 Eur**
Atkūrimo sąnaudų (statybos vertės) ir atkuriamosios vertės nustatymo data: **2021-01-01**
Vidutinė rinkos vertė: **17500 Eur**
Vidutinės rinkos vertės nustatymo būdas: **Atkuriamoji vertė**
Vidutinės rinkos vertės nustatymo data: **2021-01-01**
Kadastro duomenų nustatymo data: **2006-09-13**

2.57. **Nuotekų šalinimo tinklai - Lietaus nuotekų išvadas**
Unikalus daikto numeris: **4400-0935-8594**
Daikto pagrindinė naudojimo paskirtis: **Nuotekų šalinimo tinklų**
Žymėjimas plane: **45KL**
Statybos pradžios metai: **2006**
Statybos pabaigos metai: **2006**
Baigtumo procentas: **100 %**
Ilgis: **1372.26 m**
Atkūrimo sąnaudos (statybos vertė): **179000 Eur**
Fizinio nusidėvėjimo procentas: **50 %**
Atkuriamoji vertė: **89300 Eur**
Atkūrimo sąnaudų (statybos vertės) ir atkuriamosios vertės nustatymo data: **2021-01-01**
Vidutinė rinkos vertė: **89300 Eur**
Vidutinės rinkos vertės nustatymo būdas: **Atkuriamoji vertė**
Vidutinės rinkos vertės nustatymo data: **2021-01-01**
Kadastro duomenų nustatymo data: **2006-09-13**

2.58. **Nuotekų šalinimo tinklai - Buitinių nuotekų tinklai**
Unikalus daikto numeris: **4400-4891-0518**
Daikto pagrindinė naudojimo paskirtis: **Nuotekų šalinimo tinklų**
Žymėjimas plane: **46KF**
Statybos pradžios metai: **2013**
Statybos pabaigos metai: **2017**
Statinio kategorija: **I grupės nesudėtingasis**
Baigtumo procentas: **100 %**
Ilgis: **4.93 m**
Medžiaga: **Polivinilchloridas**
Nuotekų linijos reikšmė: **Išvadinė**
Nuotekų linijos rūšis: **Renkamoji**
Atkūrimo sąnaudos (statybos vertė): **490 Eur**
Fizinio nusidėvėjimo procentas: **0 %**
Atkuriamoji vertė: **490 Eur**
Atkūrimo sąnaudų (statybos vertės) ir atkuriamosios vertės nustatymo data: **2017-12-20**
Vidutinė rinkos vertė: **490 Eur**
Vidutinės rinkos vertės nustatymo būdas: **Atkuriamoji vertė**
Vidutinės rinkos vertės nustatymo data: **2017-12-20**
Kadastro duomenų nustatymo data: **2017-12-20**

2.59. **Nuotekų šalinimo tinklai - Lietaus nuotekų tinklai**
Unikalus daikto numeris: **4400-4891-0548**
Daikto pagrindinė naudojimo paskirtis: **Nuotekų šalinimo tinklų**
Žymėjimas plane: **46KL**
Statybos pradžios metai: **2013**
Statybos pabaigos metai: **2017**
Statinio kategorija: **II grupės nesudėtingasis**
Baigtumo procentas: **100 %**
Ilgis: **150.64 m**
Medžiaga: **Polivinilchloridas**
Nuotekų linijos reikšmė: **Išvadinė**
Nuotekų linijos rūšis: **Renkamoji**
Atkūrimo sąnaudos (statybos vertė): **11000 Eur**
Fizinio nusidėvėjimo procentas: **0 %**
Atkuriamoji vertė: **11000 Eur**
Atkūrimo sąnaudų (statybos vertės) ir atkuriamosios vertės nustatymo data: **2017-12-20**
Vidutinė rinkos vertė: **11000 Eur**
Vidutinės rinkos vertės nustatymo būdas: **Atkuriamoji vertė**
Vidutinės rinkos vertės nustatymo data: **2017-12-20**
Kadastro duomenų nustatymo data: **2017-12-20**

2.60. **Nuotekų šalinimo tinklai - Buitinių nuotekų tinklai**
Unikalus daikto numeris: **4400-4891-0529**
Daikto pagrindinė naudojimo paskirtis: **Nuotekų šalinimo tinklų**
Žymėjimas plane: **47KF**
Statybos pradžios metai: **2013**
Statybos pabaigos metai: **2017**
Statinio kategorija: **I grupės nesudėtingasis**
Baigtumo procentas: **100 %**
Ilgis: **30.64 m**
Medžiaga: **Polivinilchloridas**
Nuotekų linijos reikšmė: **Išvadinė**
Nuotekų linijos rūšis: **Renkamoji**
Atkūrimo sąnaudos (statybos vertė): **1910 Eur**
Atkuriamoji vertė: **1910 Eur**
Atkūrimo sąnaudų (statybos vertės) ir atkuriamosios vertės nustatymo data: **2017-12-20**
Vidutinė rinkos vertė: **1910 Eur**
Vidutinės rinkos vertės nustatymo būdas: **Atkuriamoji vertė**
Vidutinės rinkos vertės nustatymo data: **2017-12-20**
Kadastro duomenų nustatymo data: **2017-12-20**

2.61. **Nuotekų šalinimo tinklai - Lietaus nuotekų tinklai**
Unikalus daikto numeris: **4400-4891-0550**
Daikto pagrindinė naudojimo paskirtis: **Nuotekų šalinimo tinklų**

Žymėjimas plane: **47KL**
Statybos pradžios metai: **2013**
Statybos pabaigos metai: **2017**
Statinio kategorija: **II grupės nesudėtingasis**
Baigtumo procentas: **100 %**
Ilgis: **58.92 m**
Medžiaga: **Polivinilchloridas**
Nuotekų linijos reikšmė: **Išvadinė**
Nuotekų linijos rūšis: **Renkamoji**
Atkūrimo sąnaudos (statybos vertė): **4630 Eur**
Atkuriamoji vertė: **4630 Eur**
Atkūrimo sąnaudų (statybos vertės) ir atkuriamosios vertės nustatymo data: **2017-12-20**
Vidutinė rinkos vertė: **4630 Eur**
Vidutinės rinkos vertės nustatymo būdas: **Atkuriamoji vertė**
Vidutinės rinkos vertės nustatymo data: **2017-12-20**
Kadastro duomenų nustatymo data: **2017-12-20**

2.62. **Nuotekų šalinimo tinklai - Buitinių nuotekų tinklai**
Unikalus daikto numeris: **4400-4891-0534**
Daikto pagrindinė naudojimo paskirtis: **Nuotekų šalinimo tinklų**
Žymėjimas plane: **48KF**
Statybos pradžios metai: **2013**
Statybos pabaigos metai: **2017**
Statinio kategorija: **I grupės nesudėtingasis**
Baigtumo procentas: **100 %**
Ilgis: **95.11 m**
Medžiaga: **Polivinilchloridas**
Nuotekų linijos reikšmė: **Išvadinė**
Nuotekų linijos rūšis: **Renkamoji**
Atkūrimo sąnaudos (statybos vertė): **8300 Eur**
Atkuriamoji vertė: **8300 Eur**
Atkūrimo sąnaudų (statybos vertės) ir atkuriamosios vertės nustatymo data: **2017-12-20**
Vidutinė rinkos vertė: **8300 Eur**
Vidutinės rinkos vertės nustatymo būdas: **Atkuriamoji vertė**
Vidutinės rinkos vertės nustatymo data: **2017-12-20**
Kadastro duomenų nustatymo data: **2017-12-20**

2.63. **Pastatas - Prekybos centras su paslaugų teikimo ir kitomis patalpomis bei auditoriniu**
Priklausinys: **korpusu**
Priklausanti dalis: **1/1 priklauso žemės sklypui Nr. 2101-0002-0794, aprašytam p. 2.1.**
Adresas: **Klaipėda, H. Manto g. 90**
Unikalus daikto numeris: **4400-0348-5421**
Daikto pagrindinė naudojimo paskirtis: **Prekybos**
Žymėjimas plane: **45E2p**
Statybos pradžios metai: **2004**
Statybos pabaigos metai: **2006**
Statinio kategorija: **Ypatingasis**
Baigtumo procentas: **100 %**
Šildymas: **Centrinis šildymas iš centralizuotų sistemų**
Vandentiekis: **Komunalinis vandentiekis**
Nuotekų šalinimas: **Komunalinis nuotekų šalinimas**
Dujos: **Gamtinės**
Sienos: **Plytos**
Stogo danga: **Metalas**
Aukštų skaičius: **2**
Bendras plotas: **12647.43 kv. m**
Pagrindinis plotas: **11711.76 kv. m**
Tūris: **77023 kub. m**
Užstatytas plotas: **7333.00 kv. m**
Koordinatė X: **6180857.11**
Koordinatė Y: **319416.85**
Atkūrimo sąnaudos (statybos vertė): **6647648 Eur**
Fizinio nusidėvėjimo procentas: **6 %**
Atkuriamoji vertė: **6248842 Eur**
Atkūrimo sąnaudų (statybos vertės) ir atkuriamosios vertės nustatymo data: **2014-04-02**
Vidutinė rinkos vertė: **3980248 Eur**
Vidutinės rinkos vertės nustatymo būdas: **Masinis vertinimas**
Vidutinės rinkos vertės nustatymo data: **2014-06-16**
Kadastro duomenų nustatymo data: **2014-04-02**

2.64. Priklausinys: **Kiti inžineriniai statiniai - Kiemo aikštelė**
Priklausanti dalis: **1/1 priklauso pastatui Nr. 2199-3024-9016, aprašytam p. 2.4.**
Unikalus daikto numeris: **2199-3025-0559**
Daikto pagrindinė naudojimo paskirtis: **Kiti inžineriniai statiniai**
Žymėjimas plane: **b**
Statybos pradžios metai: **2002**
Statybos pabaigos metai: **2002**
Baigtumo procentas: **100 %**
Atkūrimo sąnaudos (statybos vertė): **7225 Eur**
Atkuriamoji vertė: **7225 Eur**
Vidutinė rinkos vertė: **4335 Eur**
Vidutinės rinkos vertės nustatymo data: **2003-02-05**
Kadastro duomenų nustatymo data: **2003-01-15**

2.65. Priklausinys: **Kiti inžineriniai statiniai - Kiemo aikštelė**
Priklausanti dalis: **1/1 priklauso žemės sklypui Nr. 2101-0002-0794, aprašytam p. 2.1.**
Aprašymas / pastabos: **Kiemo aikštelė (2b1) Plotas=19230.00kv.m Kiemo aikštelė (2b2) Plotas=7603.00kv.m Bordiūras (2b3) Ilgis=2847.00m Tvora (2t) Plotas=201.04kv.m**
Unikalus daikto numeris: **4400-0886-3498**
Daikto pagrindinė naudojimo paskirtis: **Kiti inžineriniai statiniai**
Žymėjimas plane: **2b**
Statybos pradžios metai: **2006**
Statybos pabaigos metai: **2006**

Baigtumo procentas: **100 %**
Atkūrimo sąnaudos (statybos vertė): **298019 Eur**
Atkuriamoji vertė: **298019 Eur**
Atkūrimo sąnaudų (statybos vertės) ir atkuriamosios vertės nustatymo data: **2006-08-03**
Vidutinė rinkos vertė: **104263 Eur**
Vidutinės rinkos vertės nustatymo būdas: **Atkuriamoji vertė**
Vidutinės rinkos vertės nustatymo data: **2006-08-03**
Kadastro duomenų nustatymo data: **2006-08-03**

2.66. Priklausinys: **Kelias (gatvė) - Klaipėdos universiteto miestelio centrinis pravažiavimas**
Priklausanti dalis: **1/1 priklauso žemės sklypui Nr. 2101-0002-0794, aprašytam p. 2.1. Klaipėda, Universiteto al.**
Unikalus daikto numeris: **4400-2093-3515**
Daikto pagrindinė naudojimo paskirtis: **Kelių (gatvių)**
Žymėjimas plane: **1k**
Statybos pradžios metai: **2010**
Statybos pabaigos metai: **2014**
Statinio kategorija: **II grupės nesudėtingasis**
Baigtumo procentas: **100 %**
Ilgis: **0.67 km**
Plotas: **9185.00 kv. m**
Danga: **Asfaltbetonis**
Eismo juostų skaičius: **Dvi**
Gatvės kategorija: **Pagalbinė**
Atkūrimo sąnaudos (statybos vertė): **508000 Eur**
Fizinio nusidėvėjimo procentas: **0 %**
Atkuriamoji vertė: **411000 Eur**
Atkūrimo sąnaudų (statybos vertės) ir atkuriamosios vertės nustatymo data: **2018-10-24**
Vidutinė rinkos vertė: **411000 Eur**
Vidutinės rinkos vertės nustatymo būdas: **Atkuriamoji vertė**
Vidutinės rinkos vertės nustatymo data: **2018-10-24**
Kadastro duomenų nustatymo data: **2014-02-28**

2.67. Priklausinys: **Vandentiekio tinklai - Vandentiekio tinklai**
Priklausanti dalis: **1/1 priklauso žemės sklypui Nr. 2101-0002-0794, aprašytam p. 2.1.**
Unikalus daikto numeris: **4400-2906-9145**
Daikto pagrindinė naudojimo paskirtis: **Vandentiekio tinklų**
Žymėjimas plane: **1V**
Statybos pradžios metai: **2011**
Statybos pabaigos metai: **2014**
Statinio kategorija: **II grupės nesudėtingasis**
Baigtumo procentas: **100 %**
Ilgis: **99.50 m**
Medžiaga: **Polietilenas**
Vandentiekio linijos reikšmė: **Skirstomoji (kvartalinė)**
Atkūrimo sąnaudos (statybos vertė): **11100 Eur**
Atkuriamoji vertė: **11100 Eur**
Atkūrimo sąnaudų (statybos vertės) ir atkuriamosios vertės nustatymo data: **2014-02-28**
Vidutinė rinkos vertė: **11100 Eur**
Vidutinės rinkos vertės nustatymo būdas: **Atkuriamoji vertė**
Vidutinės rinkos vertės nustatymo data: **2014-02-28**
Kadastro duomenų nustatymo data: **2014-02-28**

2.68. Priklausinys: **Vandentiekio tinklai - Vandentiekio tinklai**
Priklausanti dalis: **1/1 priklauso žemės sklypui Nr. 2101-0002-0794, aprašytam p. 2.1.**
Unikalus daikto numeris: **4400-2906-9334**
Daikto pagrindinė naudojimo paskirtis: **Vandentiekio tinklų**
Žymėjimas plane: **2V**
Statybos pradžios metai: **2011**
Statybos pabaigos metai: **2014**
Statinio kategorija: **I grupės nesudėtingasis**
Baigtumo procentas: **100 %**
Ilgis: **15.95 m**
Medžiaga: **Polietilenas**
Vandentiekio linijos reikšmė: **Įvadinė**
Atkūrimo sąnaudos (statybos vertė): **918 Eur**
Atkuriamoji vertė: **918 Eur**
Atkūrimo sąnaudų (statybos vertės) ir atkuriamosios vertės nustatymo data: **2014-02-28**
Vidutinė rinkos vertė: **918 Eur**
Vidutinės rinkos vertės nustatymo būdas: **Atkuriamoji vertė**
Vidutinės rinkos vertės nustatymo data: **2014-02-28**
Kadastro duomenų nustatymo data: **2014-02-28**

2.69. Priklausinys: **Vandentiekio tinklai - Vandentiekio tinklai**
Priklausanti dalis: **1/1 priklauso žemės sklypui Nr. 2101-0002-0794, aprašytam p. 2.1.**
Unikalus daikto numeris: **4400-2906-9367**
Daikto pagrindinė naudojimo paskirtis: **Vandentiekio tinklų**
Žymėjimas plane: **3V**
Statybos pradžios metai: **2011**
Statybos pabaigos metai: **2014**
Statinio kategorija: **II grupės nesudėtingasis**
Baigtumo procentas: **100 %**
Ilgis: **56.38 m**
Medžiaga: **Polietilenas**
Vandentiekio linijos reikšmė: **Įvadinė**
Atkūrimo sąnaudos (statybos vertė): **4120 Eur**
Atkuriamoji vertė: **4120 Eur**
Atkūrimo sąnaudų (statybos vertės) ir atkuriamosios vertės nustatymo data: **2014-02-28**
Vidutinė rinkos vertė: **4120 Eur**
Vidutinės rinkos vertės nustatymo būdas: **Atkuriamoji vertė**
Vidutinės rinkos vertės nustatymo data: **2014-02-28**

Kadastro duomenų nustatymo data: **2014-02-28**

2.70.
Priklausinys: **Vandentiekio tinklai - Vandentiekio tinklai**
Priklausanti dalis: **1/1 priklauso žemės sklypui Nr. 2101-0002-0794, aprašytam p. 2.1.**
Unikalus daikto numeris: **4400-2906-9389**
Daikto pagrindinė naudojimo paskirtis: **Vandentiekio tinklų**
Žymėjimas plane: **4V**
Statybos pradžios metai: **2011**
Statybos pabaigos metai: **2014**
Statinio kategorija: **II grupės nesudėtingasis**
Baigtumo procentas: **100 %**
Ilgis: **109.29 m**
Medžiaga: **Polietilenas**
Vandentiekio linijos reikšmė: **Skirstomoji (kvartalinė)**
Atkūrimo sąnaudos (statybos vertė): **12200 Eur**
Atkuriamoji vertė: **12200 Eur**
Atkūrimo sąnaudų (statybos vertės) ir atkuriamosios vertės nustatymo data: **2014-02-28**
Vidutinė rinkos vertė: **12200 Eur**
Vidutinės rinkos vertės nustatymo būdas: **Atkuriamoji vertė**
Vidutinės rinkos vertės nustatymo data: **2014-02-28**
Kadastro duomenų nustatymo data: **2014-02-28**

2.71.
Priklausinys: **Vandentiekio tinklai - Vandentiekio tinklai**
Priklausanti dalis: **1/1 priklauso žemės sklypui Nr. 2101-0002-0794, aprašytam p. 2.1.**
Unikalus daikto numeris: **4400-2906-9423**
Daikto pagrindinė naudojimo paskirtis: **Vandentiekio tinklų**
Žymėjimas plane: **5V**
Statybos pradžios metai: **2011**
Statybos pabaigos metai: **2014**
Statinio kategorija: **II grupės nesudėtingasis**
Baigtumo procentas: **100 %**
Ilgis: **141.42 m**
Medžiaga: **Polietilenas**
Vandentiekio linijos reikšmė: **Skirstomoji (kvartalinė)**
Atkūrimo sąnaudos (statybos vertė): **15400 Eur**
Atkuriamoji vertė: **15400 Eur**
Atkūrimo sąnaudų (statybos vertės) ir atkuriamosios vertės nustatymo data: **2014-02-28**
Vidutinė rinkos vertė: **15400 Eur**
Vidutinės rinkos vertės nustatymo būdas: **Atkuriamoji vertė**
Vidutinės rinkos vertės nustatymo data: **2014-02-28**
Kadastro duomenų nustatymo data: **2014-02-28**

2.72.
Priklausinys: **Nuotekų šalinimo tinklai - Drenažas**
Priklausanti dalis: **1/1 priklauso žemės sklypui Nr. 2101-0002-0794, aprašytam p. 2.1.**
Unikalus daikto numeris: **4400-2906-9956**
Daikto pagrindinė naudojimo paskirtis: **Nuotekų šalinimo tinklų**
Žymėjimas plane: **1D**
Statybos pradžios metai: **2011**
Statybos pabaigos metai: **2014**
Statinio kategorija: **II grupės nesudėtingasis**
Baigtumo procentas: **100 %**
Ilgis: **1154.92 m**
Medžiaga: **Polivinilchloridas**
Nuotekų linijos reikšmė: **Skirstomoji (kvartalinė)**
Nuotekų linijos rūšis: **Kolektorinė**
Atkūrimo sąnaudos (statybos vertė): **53700 Eur**
Atkuriamoji vertė: **53700 Eur**
Atkūrimo sąnaudų (statybos vertės) ir atkuriamosios vertės nustatymo data: **2014-02-28**
Vidutinė rinkos vertė: **53700 Eur**
Vidutinės rinkos vertės nustatymo būdas: **Atkuriamoji vertė**
Vidutinės rinkos vertės nustatymo data: **2014-02-28**
Kadastro duomenų nustatymo data: **2014-02-28**

2.73.
Priklausinys: **Nuotekų šalinimo tinklai - Lietaus nuotekų tinklai**
Priklausanti dalis: **1/1 priklauso žemės sklypui Nr. 2101-0002-0794, aprašytam p. 2.1.**
Unikalus daikto numeris: **4400-2906-9492**
Daikto pagrindinė naudojimo paskirtis: **Nuotekų šalinimo tinklų**
Žymėjimas plane: **2KL**
Statybos pradžios metai: **2011**
Statybos pabaigos metai: **2014**
Baigtumo procentas: **100 %**
Ilgis: **10.43 m**
Medžiaga: **Polivinilchloridas**
Nuotekų linijos reikšmė: **Skirstomoji (kvartalinė)**
Nuotekų linijos rūšis: **Kolektorinė**
Atkūrimo sąnaudos (statybos vertė): **484 Eur**
Atkuriamoji vertė: **484 Eur**
Atkūrimo sąnaudų (statybos vertės) ir atkuriamosios vertės nustatymo data: **2014-02-28**
Vidutinė rinkos vertė: **484 Eur**
Vidutinės rinkos vertės nustatymo būdas: **Atkuriamoji vertė**
Vidutinės rinkos vertės nustatymo data: **2014-02-28**
Kadastro duomenų nustatymo data: **2014-02-28**

2.74.
Priklausinys: **Nuotekų šalinimo tinklai - Buitinių nuotekų tinklai**
Priklausanti dalis: **1/1 priklauso žemės sklypui Nr. 2101-0002-0794, aprašytam p. 2.1.**
Unikalus daikto numeris: **4400-2906-9712**
Daikto pagrindinė naudojimo paskirtis: **Nuotekų šalinimo tinklų**
Žymėjimas plane: **3KF**
Statybos pradžios metai: **2011**
Statybos pabaigos metai: **2014**
Statinio kategorija: **II grupės nesudėtingasis**
Baigtumo procentas: **100 %**
Ilgis: **25.55 m**

Medžiaga: **Polivinilchloridas**
Nuotekų linijos reikšmė: **Išvadinė**
Nuotekų linijos rūšis: **Kolektorinė**
Atkūrimo sąnaudos (statybos vertė): **1770 Eur**
Atkuriamoji vertė: **1770 Eur**
Atkūrimo sąnaudų (statybos vertės) ir atkuriamosios vertės nustatymo data: **2014-02-28**
Vidutinė rinkos vertė: **1770 Eur**
Vidutinės rinkos vertės nustatymo būdas: **Atkuriamoji vertė**
Vidutinės rinkos vertės nustatymo data: **2014-02-28**
Kadastro duomenų nustatymo data: **2014-02-28**

2.75. Priklausinys: **Nuotekų šalinimo tinklai - Lietaus nuotekų tinklai**
Priklausanti dalis: **1/1 priklauso žemės sklypui Nr. 2101-0002-0794, aprašytam p. 2.1.**
Unikalus daikto numeris: **4400-2906-9512**
Daikto pagrindinė naudojimo paskirtis: **Nuotekų šalinimo tinklų**
Žymėjimas plane: **3KL**
Statybos pradžios metai: **2011**
Statybos pabaigos metai: **2014**
Statinio kategorija: **II grupės nesudėtingasis**
Baigtumo procentas: **100 %**
Ilgis: **111.91 m**
Medžiaga: **Polivinilchloridas**
Nuotekų linijos reikšmė: **Skirstomoji (kvartalinė)**
Nuotekų linijos rūšis: **Kolektorinė**
Atkūrimo sąnaudos (statybos vertė): **8430 Eur**
Atkuriamoji vertė: **8430 Eur**
Atkūrimo sąnaudų (statybos vertės) ir atkuriamosios vertės nustatymo data: **2014-02-28**
Vidutinė rinkos vertė: **8430 Eur**
Vidutinės rinkos vertės nustatymo būdas: **Atkuriamoji vertė**
Vidutinės rinkos vertės nustatymo data: **2014-02-28**
Kadastro duomenų nustatymo data: **2014-02-28**

2.76. Priklausinys: **Nuotekų šalinimo tinklai - Buitinių nuotekų tinklai**
Priklausanti dalis: **1/1 priklauso žemės sklypui Nr. 2101-0002-0794, aprašytam p. 2.1.**
Unikalus daikto numeris: **4400-2906-9767**
Daikto pagrindinė naudojimo paskirtis: **Nuotekų šalinimo tinklų**
Žymėjimas plane: **4KF**
Statybos pradžios metai: **2011**
Statybos pabaigos metai: **2014**
Statinio kategorija: **II grupės nesudėtingasis**
Baigtumo procentas: **100 %**
Ilgis: **44.58 m**
Medžiaga: **Polivinilchloridas**
Nuotekų linijos reikšmė: **Išvadinė**
Nuotekų linijos rūšis: **Kolektorinė**
Atkūrimo sąnaudos (statybos vertė): **3310 Eur**
Atkuriamoji vertė: **3310 Eur**
Atkūrimo sąnaudų (statybos vertės) ir atkuriamosios vertės nustatymo data: **2014-02-28**
Vidutinė rinkos vertė: **3310 Eur**
Vidutinės rinkos vertės nustatymo būdas: **Atkuriamoji vertė**
Vidutinės rinkos vertės nustatymo data: **2014-02-28**
Kadastro duomenų nustatymo data: **2014-02-28**

2.77. Priklausinys: **Nuotekų šalinimo tinklai - Lietaus nuotekų tinklai**
Priklausanti dalis: **1/1 priklauso žemės sklypui Nr. 2101-0002-0794, aprašytam p. 2.1.**
Unikalus daikto numeris: **4400-2906-9523**
Daikto pagrindinė naudojimo paskirtis: **Nuotekų šalinimo tinklų**
Žymėjimas plane: **4KL**
Statybos pradžios metai: **2011**
Statybos pabaigos metai: **2014**
Statinio kategorija: **II grupės nesudėtingasis**
Baigtumo procentas: **100 %**
Ilgis: **50.50 m**
Medžiaga: **Polivinilchloridas**
Nuotekų linijos reikšmė: **Skirstomoji (kvartalinė)**
Nuotekų linijos rūšis: **Kolektorinė**
Atkūrimo sąnaudos (statybos vertė): **3490 Eur**
Atkuriamoji vertė: **3490 Eur**
Atkūrimo sąnaudų (statybos vertės) ir atkuriamosios vertės nustatymo data: **2014-02-28**
Vidutinė rinkos vertė: **3490 Eur**
Vidutinės rinkos vertės nustatymo būdas: **Atkuriamoji vertė**
Vidutinės rinkos vertės nustatymo data: **2014-02-28**
Kadastro duomenų nustatymo data: **2014-02-28**

2.78. Priklausinys: **Nuotekų šalinimo tinklai - Buitinių nuotekų tinklai**
Priklausanti dalis: **1/1 priklauso žemės sklypui Nr. 2101-0002-0794, aprašytam p. 2.1.**
Unikalus daikto numeris: **4400-2906-9778**
Daikto pagrindinė naudojimo paskirtis: **Nuotekų šalinimo tinklų**
Žymėjimas plane: **5KF**
Statybos pradžios metai: **2011**
Statybos pabaigos metai: **2014**
Statinio kategorija: **II grupės nesudėtingasis**
Baigtumo procentas: **100 %**
Ilgis: **38.62 m**
Medžiaga: **Polivinilchloridas**
Nuotekų linijos reikšmė: **Skirstomoji (kvartalinė)**
Nuotekų linijos rūšis: **Kolektorinė**
Atkūrimo sąnaudos (statybos vertė): **2900 Eur**
Atkuriamoji vertė: **2900 Eur**
Atkūrimo sąnaudų (statybos vertės) ir atkuriamosios vertės nustatymo data: **2014-02-28**
Vidutinė rinkos vertė: **2900 Eur**

Vidutinės rinkos vertės nustatymo būdas: **Atkuriamoji vertė**
Vidutinės rinkos vertės nustatymo data: **2014-02-28**
Kadastro duomenų nustatymo data: **2014-02-28**

2.79. Priklausinys: **Nuotekų šalinimo tinklai - Buitinių nuotekų tinklai**
Priklausanti dalis: **1/1 priklauso žemės sklypui Nr. 2101-0002-0794, aprašytam p. 2.1.**
Unikalus daikto numeris: **4400-2906-9812**
Daikto pagrindinė naudojimo paskirtis: **Nuotekų šalinimo tinklų**
Žymėjimas plane: **6KF**
Statybos pradžios metai: **2011**
Statybos pabaigos metai: **2014**
Statinio kategorija: **II grupės nesudėtingasis**
Baigtumo procentas: **100 %**
Ilgis: **168.83 m**
Medžiaga: **Polivinilchloridas**
Nuotekų linijos reikšmė: **Skirstomoji (kvartalinė)**
Nuotekų linijos rūšis: **Kolektorinė**
Atkūrimo sąnaudos (statybos vertė): **12000 Eur**
Atkuriamoji vertė: **12000 Eur**
Atkūrimo sąnaudų (statybos vertės) ir atkuriamosios vertės nustatymo data: **2014-02-28**
Vidutinė rinkos vertė: **12000 Eur**
Vidutinės rinkos vertės nustatymo būdas: **Atkuriamoji vertė**
Vidutinės rinkos vertės nustatymo data: **2014-02-28**
Kadastro duomenų nustatymo data: **2014-02-28**

2.80. Priklausinys: **Nuotekų šalinimo tinklai - Buitinių nuotekų tinklai**
Priklausanti dalis: **1/1 priklauso žemės sklypui Nr. 2101-0002-0794, aprašytam p. 2.1.**
Unikalus daikto numeris: **4400-2906-9823**
Daikto pagrindinė naudojimo paskirtis: **Nuotekų šalinimo tinklų**
Žymėjimas plane: **7KF**
Statybos pradžios metai: **2011**
Statybos pabaigos metai: **2014**
Statinio kategorija: **II grupės nesudėtingasis**
Baigtumo procentas: **100 %**
Ilgis: **84.44 m**
Medžiaga: **Polivinilchloridas**
Nuotekų linijos reikšmė: **Skirstomoji (kvartalinė)**
Nuotekų linijos rūšis: **Kolektorinė**
Atkūrimo sąnaudos (statybos vertė): **6370 Eur**
Atkuriamoji vertė: **6370 Eur**
Atkūrimo sąnaudų (statybos vertės) ir atkuriamosios vertės nustatymo data: **2014-02-28**
Vidutinė rinkos vertė: **6370 Eur**
Vidutinės rinkos vertės nustatymo būdas: **Atkuriamoji vertė**
Vidutinės rinkos vertės nustatymo data: **2014-02-28**
Kadastro duomenų nustatymo data: **2014-02-28**

2.81. Priklausinys: **Nuotekų šalinimo tinklai - Lietaus nuotekų tinklai**
Priklausanti dalis: **1/1 priklauso žemės sklypui Nr. 2101-0002-0794, aprašytam p. 2.1.**
Unikalus daikto numeris: **4400-2916-2449**
Daikto pagrindinė naudojimo paskirtis: **Nuotekų šalinimo tinklų**
Žymėjimas plane: **7KL**
Statybos pradžios metai: **2011**
Statybos pabaigos metai: **2014**
Statinio kategorija: **II grupės nesudėtingasis**
Baigtumo procentas: **100 %**
Ilgis: **2.27 m**
Medžiaga: **Polivinilchloridas**
Nuotekų linijos reikšmė: **Skirstomoji (kvartalinė)**
Nuotekų linijos rūšis: **Kolektorinė**
Atkūrimo sąnaudos (statybos vertė): **105 Eur**
Atkuriamoji vertė: **105 Eur**
Atkūrimo sąnaudų (statybos vertės) ir atkuriamosios vertės nustatymo data: **2014-02-28**
Vidutinė rinkos vertė: **105 Eur**
Vidutinės rinkos vertės nustatymo būdas: **Atkuriamoji vertė**
Vidutinės rinkos vertės nustatymo data: **2014-02-28**
Kadastro duomenų nustatymo data: **2014-02-28**

2.82. Priklausinys: **Nuotekų šalinimo tinklai - Buitinių nuotekų tinklai**
Priklausanti dalis: **1/1 priklauso žemės sklypui Nr. 2101-0002-0794, aprašytam p. 2.1.**
Unikalus daikto numeris: **4400-2906-9834**
Daikto pagrindinė naudojimo paskirtis: **Nuotekų šalinimo tinklų**
Žymėjimas plane: **8KF**
Statybos pradžios metai: **2011**
Statybos pabaigos metai: **2014**
Statinio kategorija: **II grupės nesudėtingasis**
Baigtumo procentas: **100 %**
Ilgis: **137.46 m**
Medžiaga: **Polivinilchloridas**
Nuotekų linijos reikšmė: **Skirstomoji (kvartalinė)**
Nuotekų linijos rūšis: **Kolektorinė**
Atkūrimo sąnaudos (statybos vertė): **14200 Eur**
Atkuriamoji vertė: **14200 Eur**
Atkūrimo sąnaudų (statybos vertės) ir atkuriamosios vertės nustatymo data: **2014-02-28**
Vidutinė rinkos vertė: **14200 Eur**
Vidutinės rinkos vertės nustatymo būdas: **Atkuriamoji vertė**
Vidutinės rinkos vertės nustatymo data: **2014-02-28**
Kadastro duomenų nustatymo data: **2014-02-28**

3. Daikto priklausiniai iš kito registro: įrašų nėra

4. Nuosavybė:

4.1. **Nuosavybės teisė**
Savininkas: **KLAIPĖDOS MIESTO SAVIVALDYBĖ, a.k. 111100775**

Daiktas: **kelias (gatvė) Nr. 4400-2093-3515, aprašytas p. 2.66.**
Įregistravimo pagrindas: **2020-05-20 Lietuvos Respublikos Vyriausybės nutarimas Nr. 505**
2020-07-16 Perdavimo - priėmimo aktas Nr. ITA-130
Įrašas galioja: **Nuo 2020-08-24**

4.2. **Nuosavybės teisė**
Savininkas: **LIETUVOS RESPUBLIKA, a.k. 111105555**
Daiktas: **nuotekų šalinimo tinklai Nr. 4400-4891-0618, aprašyti p. 2.37.**
Įregistravimo pagrindas: **2019-06-17 Deklaracija apie statybos užbaigimą / paskirties pakeitimą Nr. 11**
Įrašas galioja: **Nuo 2019-06-21**

4.3. **Nuosavybės teisė**
Savininkas: **LIETUVOS RESPUBLIKA, a.k. 111105555**
Daiktas: **nuotekų šalinimo tinklai Nr. 4400-4891-0629, aprašyti p. 2.38.**
Įregistravimo pagrindas: **2019-06-17 Deklaracija apie statybos užbaigimą / paskirties pakeitimą Nr. 7**
Įrašas galioja: **Nuo 2019-06-21**

4.4. **Nuosavybės teisė**
Savininkas: **LIETUVOS RESPUBLIKA, a.k. 111105555**
Daiktas: **nuotekų šalinimo tinklai Nr. 4400-4891-0640, aprašyti p. 2.39.**
Įregistravimo pagrindas: **2019-06-17 Deklaracija apie statybos užbaigimą / paskirties pakeitimą Nr. 8**
Įrašas galioja: **Nuo 2019-06-21**

4.5. **Nuosavybės teisė**
Savininkas: **LIETUVOS RESPUBLIKA, a.k. 111105555**
Daiktas: **nuotekų šalinimo tinklai Nr. 4400-4891-0661, aprašyti p. 2.40.**
Įregistravimo pagrindas: **2019-06-17 Deklaracija apie statybos užbaigimą / paskirties pakeitimą Nr. 6**
Įrašas galioja: **Nuo 2019-06-21**

4.6. **Nuosavybės teisė**
Savininkas: **LIETUVOS RESPUBLIKA, a.k. 111105555**
Daiktas: **nuotekų šalinimo tinklai Nr. 4400-4891-0672, aprašyti p. 2.42.**
Įregistravimo pagrindas: **2019-06-17 Deklaracija apie statybos užbaigimą / paskirties pakeitimą Nr. 14**
Įrašas galioja: **Nuo 2019-06-21**

4.7. **Nuosavybės teisė**
Savininkas: **LIETUVOS RESPUBLIKA, a.k. 111105555**
Daiktas: **nuotekų šalinimo tinklai Nr. 4400-4897-8107, aprašyti p. 2.43.**
Įregistravimo pagrindas: **2019-06-17 Deklaracija apie statybos užbaigimą / paskirties pakeitimą Nr. 15**
Įrašas galioja: **Nuo 2019-06-21**

4.8. **Nuosavybės teisė**
Savininkas: **LIETUVOS RESPUBLIKA, a.k. 111105555**
Daiktas: **nuotekų šalinimo tinklai Nr. 4400-4891-0529, aprašyti p. 2.60.**
Įregistravimo pagrindas: **2019-06-17 Deklaracija apie statybos užbaigimą / paskirties pakeitimą Nr. 12**
Įrašas galioja: **Nuo 2019-06-21**

4.9. **Nuosavybės teisė**
Savininkas: **LIETUVOS RESPUBLIKA, a.k. 111105555**
Daiktas: **nuotekų šalinimo tinklai Nr. 4400-4891-0534, aprašyti p. 2.62.**
Įregistravimo pagrindas: **2019-06-17 Deklaracija apie statybos užbaigimą / paskirties pakeitimą Nr. 10**
Įrašas galioja: **Nuo 2019-06-21**

4.10. **Nuosavybės teisė**
Savininkas: **LIETUVOS RESPUBLIKA, a.k. 111105555**
Daiktas: **nuotekų šalinimo tinklai Nr. 4400-4891-0548, aprašyti p. 2.59.**
Įregistravimo pagrindas: **2019-06-17 Deklaracija apie statybos užbaigimą / paskirties pakeitimą Nr. 9**
Įrašas galioja: **Nuo 2019-06-21**

4.11. **Nuosavybės teisė**
Savininkas: **LIETUVOS RESPUBLIKA, a.k. 111105555**
Daiktas: **vandentiekio tinklai Nr. 4400-4891-0494, aprašyti p. 2.29.**
Įregistravimo pagrindas: **2019-06-17 Deklaracija apie statybos užbaigimą / paskirties pakeitimą Nr. 5**
Įrašas galioja: **Nuo 2019-06-21**

4.12. **Nuosavybės teisė**
Savininkas: **LIETUVOS RESPUBLIKA, a.k. 111105555**
Daiktas: **vandentiekio tinklai Nr. 4400-4891-0483, aprašyti p. 2.28.**
Įregistravimo pagrindas: **2019-06-17 Deklaracija apie statybos užbaigimą / paskirties pakeitimą Nr. 4**
Įrašas galioja: **Nuo 2019-06-21**

4.13. **Nuosavybės teisė**
Savininkas: **LIETUVOS RESPUBLIKA, a.k. 111105555**
Daiktas: **nuotekų šalinimo tinklai Nr. 4400-4891-0550, aprašyti p. 2.61.**
Įregistravimo pagrindas: **2019-06-17 Deklaracija apie statybos užbaigimą / paskirties pakeitimą Nr. 13**
Įrašas galioja: **Nuo 2019-06-21**

4.14. **Nuosavybės teisė**
Savininkas: **LIETUVOS RESPUBLIKA, a.k. 111105555**
Daiktas: **šilumos tinklai Nr. 4400-4891-0472, aprašyti p. 2.33.**
Įregistravimo pagrindas: **2019-06-17 Deklaracija apie statybos užbaigimą / paskirties pakeitimą Nr. 2**
Įrašas galioja: **Nuo 2019-06-21**

4.15. **Nuosavybės teisė**
Savininkas: **LIETUVOS RESPUBLIKA, a.k. 111105555**
Daiktas: **nuotekų šalinimo tinklai Nr. 4400-4891-0518, aprašyti p. 2.58.**
Įregistravimo pagrindas: **2019-06-17 Deklaracija apie statybos užbaigimą / paskirties pakeitimą Nr. 3**
Įrašas galioja: **Nuo 2019-06-21**

4.16. **Nuosavybės teisė**
Savininkas: **LIETUVOS RESPUBLIKA, a.k. 111105555**
Daiktas: **kiti statiniai Nr. 4400-4891-0729, aprašyti p. 2.21.**
Įregistravimo pagrindas: **2019-06-17 Deklaracija apie statybos užbaigimą / paskirties pakeitimą Nr. 18**
Įrašas galioja: **Nuo 2019-06-21**

4.17. **Nuosavybės teisė**
Savininkas: **LIETUVOS RESPUBLIKA, a.k. 111105555**
Daiktas: **kiti statiniai Nr. 4400-4891-0707, aprašyti p. 2.19.**
Įregistravimo pagrindas: **2019-06-17 Deklaracija apie statybos užbaigimą / paskirties pakeitimą Nr. 16**
Įrašas galioja: **Nuo 2019-06-21**

4.18. **Nuosavybės teisė**

Savininkas: **LIETUVOS RESPUBLIKA, a.k. 111105555**
Daiktas: **kiti statiniai Nr. 4400-4891-0694, aprašyti p. 2.18.**
Įregistravimo pagrindas: **2019-06-17 Deklaracija apie statybos užbaigimą / paskirties pakeitimą Nr. 17**
Įrašas galioja: **Nuo 2019-06-21**

4.19. **Nuosavybės teisė**
Savininkas: **LIETUVOS RESPUBLIKA, a.k. 111105555**
Daiktas: **pastatas Nr. 4400-4879-5893, aprašytas p. 2.16.**
Įregistravimo pagrindas: **2018-04-27 Statybos užbaigimo aktas Nr. ACCA-30-180427-00122**
Įrašas galioja: **Nuo 2018-09-20**

4.20. **Nuosavybės teisė**
Savininkas: **LIETUVOS RESPUBLIKA, a.k. 111105555**
Daiktas: **vandentiekio tinklai Nr. 4400-4051-6096, aprašyti p. 2.26.**
nuotekų šalinimo tinklai Nr. 4400-4049-9730, aprašyti p. 2.53.
nuotekų šalinimo tinklai Nr. 4400-4049-9752, aprašyti p. 2.55.
nuotekų šalinimo tinklai Nr. 4400-4049-9830, aprašyti p. 2.54.
Įregistravimo pagrindas: **2017-04-07 Deklaracija apie statybos užbaigimą / paskirties pakeitimą Nr. 1**
Įrašas galioja: **Nuo 2017-05-23**

4.21. **Nuosavybės teisė**
Savininkas: **LIETUVOS RESPUBLIKA, a.k. 111105555**
Daiktas: **nuotekų šalinimo tinklai Nr. 4400-4049-9809, aprašyti p. 2.52.**
Įregistravimo pagrindas: **2016-04-13 Statybos užbaigimo aktas Nr. SUA-30-160413-00045**
Įrašas galioja: **Nuo 2017-05-23**

4.22. **Nuosavybės teisė**
Savininkas: **AB "Energijos skirstymo operatorius", a.k. 304151376**
Daiktas: **pastatas Nr. 2196-5012-4018, aprašytas p. 2.14.**
Įregistravimo pagrindas: **2015-12-03 Akcininkų susirinkimo protokolas Nr. 5**
2015-12-31 Perdavimo - priėmimo aktas
Įrašas galioja: **Nuo 2016-06-07**

4.23. **Nuosavybės teisė**
Savininkas: **LIETUVOS RESPUBLIKA, a.k. 111105555**
Daiktas: **pastatas Nr. 4400-3841-2085, aprašytas p. 2.2.**
Įregistravimo pagrindas: **2016-04-13 Statybos užbaigimo aktas Nr. SUA-30-160413-00045**
Įrašas galioja: **Nuo 2016-06-02**

4.24. **Nuosavybės teisė**
Savininkas: **LIETUVOS RESPUBLIKA, a.k. 111105555**
Daiktas: **kiti statiniai Nr. 4400-3839-7158, aprašyti p. 2.17.**
vandentiekio tinklai Nr. 4400-3840-2212, aprašyti p. 2.24.
šilumos tinklai Nr. 4400-3846-0172, aprašyti p. 2.31.
nuotekų šalinimo tinklai Nr. 4400-3840-2178, aprašyti p. 2.48.
nuotekų šalinimo tinklai Nr. 4400-3840-2190, aprašyti p. 2.34.
nuotekų šalinimo tinklai Nr. 4400-3840-2223, aprašyti p. 2.49.
nuotekų šalinimo tinklai Nr. 4400-3840-2245, aprašyti p. 2.51.
Įregistravimo pagrindas: **2015-10-14 Deklaracija apie statybos užbaigimą Nr. 1**
Įrašas galioja: **Nuo 2016-01-06**

4.25. **Nuosavybės teisė**
Savininkas: **LIETUVOS RESPUBLIKA, a.k. 111105555**
Daiktas: **pastatas Nr. 4400-3832-7007, aprašytas p. 2.15.**
Įregistravimo pagrindas: **2015-11-16 Statybos užbaigimo aktas Nr. SUA-30-151116-00319**
Įrašas galioja: **Nuo 2016-01-05**

4.26. **Nuosavybės teisė**
Savininkas: **LIETUVOS RESPUBLIKA, a.k. 111105555**
Daiktas: **kiti statiniai Nr. 4400-3974-7885, aprašyti p. 2.20.**
vandentiekio tinklai Nr. 4400-3974-7852, aprašyti p. 2.25.
šilumos tinklai Nr. 4400-3978-7438, aprašyti p. 2.32.
nuotekų šalinimo tinklai Nr. 4400-3974-7863, aprašyti p. 2.50.
nuotekų šalinimo tinklai Nr. 4400-3974-7874, aprašyti p. 2.35.
nuotekų šalinimo tinklai Nr. 4400-3985-4309, aprašyti p. 2.36.
Įregistravimo pagrindas: **2015-10-26 Deklaracija apie statybos užbaigimą Nr. 1**
Įrašas galioja: **Nuo 2015-12-18**

4.27. **Nuosavybės teisė**
Savininkas: **LIETUVOS RESPUBLIKA, a.k. 111105555**
Daiktas: **vandentiekio tinklai Nr. 4400-2906-9145, aprašyti p. 2.67.**
vandentiekio tinklai Nr. 4400-2906-9334, aprašyti p. 2.68.
vandentiekio tinklai Nr. 4400-2906-9367, aprašyti p. 2.69.
vandentiekio tinklai Nr. 4400-2906-9389, aprašyti p. 2.70.
vandentiekio tinklai Nr. 4400-2906-9423, aprašyti p. 2.71.
nuotekų šalinimo tinklai Nr. 4400-2906-9492, aprašyti p. 2.73.
nuotekų šalinimo tinklai Nr. 4400-2906-9512, aprašyti p. 2.75.
nuotekų šalinimo tinklai Nr. 4400-2906-9523, aprašyti p. 2.77.
nuotekų šalinimo tinklai Nr. 4400-2906-9712, aprašyti p. 2.74.
nuotekų šalinimo tinklai Nr. 4400-2906-9767, aprašyti p. 2.76.
nuotekų šalinimo tinklai Nr. 4400-2906-9778, aprašyti p. 2.78.
nuotekų šalinimo tinklai Nr. 4400-2906-9812, aprašyti p. 2.79.
nuotekų šalinimo tinklai Nr. 4400-2906-9823, aprašyti p. 2.80.
nuotekų šalinimo tinklai Nr. 4400-2906-9834, aprašyti p. 2.82.
nuotekų šalinimo tinklai Nr. 4400-2906-9956, aprašyti p. 2.72.
nuotekų šalinimo tinklai Nr. 4400-2916-2449, aprašyti p. 2.81.
Įregistravimo pagrindas: **2015-01-15 Deklaracija apie statybos užbaigimą / paskirties pakeitimą Nr. 01**
Įrašas galioja: **Nuo 2015-01-30**

4.28. **Nuosavybės teisė**
Savininkas: **LIETUVOS RESPUBLIKA, a.k. 111105555**
Daiktas: **šilumos tinklai Nr. 4400-2906-9901, aprašyti p. 2.30.**
nuotekų šalinimo tinklai Nr. 4400-2906-9578, aprašyti p. 2.46.
nuotekų šalinimo tinklai Nr. 4400-2906-9589, aprašyti p. 2.47.
Įregistravimo pagrindas: **2014-09-05 Statybos užbaigimo aktas Nr. SUA-30-140905-00198**
Įrašas galioja: **Nuo 2015-01-30**

4.29. **Nuosavybės teisė**
Savininkas: **Uždaroji akcinė bendrovė "BALTISCHES HAUS", a.k. 111543781**

Daiktas: **vandentiekio tinklai Nr. 4400-0935-8572, aprašyti p. 2.27.**
nuotekų šalinimo tinklai Nr. 4400-0935-8594, aprašyti p. 2.57.
nuotekų šalinimo tinklai Nr. 4400-0935-8630, aprašyti p. 2.56.
Įregistravimo pagrindas: **2002-07-25 Jungtinės veiklos sutartis Nr. RJ-4543**
2005-03-17 Sutartis Nr. AK-1308
2006-10-31 Statinio pripažinimo tinkamu naudoti aktas Nr. STN-417(14.16)
2006-12-28 Sutartis Nr. RJ-15143
Įrašas galioja: **Nuo 2011-04-04**

4.30. **Nuosavybės teisė**
Savininkas: **LIETUVOS RESPUBLIKA, a.k. 111105555**
Daiktas: **kiti statiniai Nr. 4400-0886-3498, aprašyti p. 2.65.**
Įregistravimo pagrindas: **2010-05-25 Apeliacinio teismo nutartis Nr. 2A-24/2010**
Įrašas galioja: **Nuo 2010-07-01**

4.31. **Nuosavybės teisė**
Savininkas: **LIETUVOS RESPUBLIKA, a.k. 111105555**
Daiktas: **pastatas Nr. 2199-3024-8019, aprašytas p. 2.7.**
Įregistravimo pagrindas: **1993-09-17 Lietuvos Respublikos Vyriausybės nutarimas Nr. 709**
2009-05-25 Statinio pripažinimo tinkamu naudoti aktas Nr. OEKI-20
Įrašas galioja: **Nuo 2009-06-05**

4.32. **Nuosavybės teisė**
Savininkas: **LIETUVOS RESPUBLIKA, a.k. 111105555**
Daiktas: **pastatas Nr. 2199-3025-0015, aprašytas p. 2.5.**
Įregistravimo pagrindas: **1993-09-17 Lietuvos Respublikos Vyriausybės nutarimas Nr. 709**
1998-08-21 Statinio priėmimo naudoti aktas
2006-10-16 Statinio pripažinimo tinkamu naudoti aktas Nr. STN - 391 (14.16)
Įrašas galioja: **Nuo 2006-11-09**

4.33. **Nuosavybės teisė**
Savininkas: **Akcinė bendrovė "KLAIPĖDOS VANDUO", a.k. 140089260**
Daiktas: **vandentiekio tinklai Nr. 4400-0915-4970, aprašyti p. 2.23.**
nuotekų šalinimo tinklai Nr. 4400-0915-5002, aprašyti p. 2.41.
Įregistravimo pagrindas: **2006-10-03 Statinio pripažinimo tinkamu naudoti aktas Nr. STN-369(14.16)**
Įrašas galioja: **Nuo 2006-10-12**

4.34. **Nuosavybės teisė**
Savininkas: **LIETUVOS RESPUBLIKA, a.k. 111105555**
Daiktas: **nuotekų šalinimo tinklai Nr. 4400-0135-8394, aprašyti p. 2.44.**
nuotekų šalinimo tinklai Nr. 4400-0135-8461, aprašyti p. 2.45.
Įregistravimo pagrindas: **2005-08-01 Statinio pripažinimo tinkamu naudoti aktas**
Įrašas galioja: **Nuo 2005-09-15**

4.35. **Nuosavybės teisė**
Savininkas: **LIETUVOS RESPUBLIKA, a.k. 111105555**
Daiktas: **pastatas Nr. 2199-3024-0019, aprašytas p. 2.10.**
Įregistravimo pagrindas: **1993-09-17 Lietuvos Respublikos Vyriausybės nutarimas Nr. 709**
2003-12-22 Statinio pripažinimo tinkamu naudoti aktas
2005-08-01 Statinio pripažinimo tinkamu naudoti aktas
Įrašas galioja: **Nuo 2005-09-15**

4.36. **Nuosavybės teisė**
Savininkas: **LIETUVOS RESPUBLIKA, a.k. 111105555**
Daiktas: **pastatas Nr. 2199-3024-9016, aprašytas p. 2.4.**
kiti statiniai Nr. 2199-3025-0559, aprašyti p. 2.64.
Įregistravimo pagrindas: **1993-09-17 Lietuvos Respublikos Vyriausybės nutarimas Nr. 709**
2003-06-10 Statinio pripažinimo tinkamu naudoti aktas
Įrašas galioja: **Nuo 2003-06-24**

4.37. **Nuosavybės teisė**
Savininkas: **LIETUVOS RESPUBLIKA, a.k. 111105555**
Daiktas: **pastatas Nr. 2199-3025-1012, aprašytas p. 2.8.**
Įregistravimo pagrindas: **1993-09-17 Lietuvos Respublikos Vyriausybės nutarimas Nr. 709**
2002-02-12 Statinio pripažinimo tinkamu naudoti aktas
Įrašas galioja: **Nuo 2002-12-21**

4.38. **Nuosavybės teisė**
Savininkas: **LIETUVOS RESPUBLIKA, a.k. 111105555**
Daiktas: **pastatas Nr. 2191-7000-5018, aprašytas p. 2.6.**
Įregistravimo pagrindas: **1993-09-17 Lietuvos Respublikos Vyriausybės nutarimas Nr. 709**
2002-05-27 Statinio pripažinimo tinkamu naudoti aktas
Įrašas galioja: **Nuo 2002-12-21**

4.39. **Nuosavybės teisė**
Savininkas: **LIETUVOS RESPUBLIKA, a.k. 111105555**
Daiktas: **žemės sklypas Nr. 2101-0002-0794, aprašytas p. 2.1.**
Įregistravimo pagrindas: **2002-09-19 Apskrities viršininko įsakymas Nr. 2609**
Įrašas galioja: **Nuo 2002-10-02**

4.40. **Nuosavybės teisė**
Savininkas: **LIETUVOS RESPUBLIKA, a.k. 111105555**
Daiktas: **pastatas Nr. 2199-4020-5013, aprašytas p. 2.13.**
pastatas Nr. 2199-3024-4019, aprašytas p. 2.9.
pastatas Nr. 2199-3024-5016, aprašytas p. 2.11.
pastatas Nr. 2199-3024-5027, aprašytas p. 2.12.
Įregistravimo pagrindas: **1993-09-17 Lietuvos Respublikos Vyriausybės nutarimas Nr. 709**
Įrašas galioja: **Nuo 1994-03-11**

5. Valstybės ir savivaldybių žemės patikėjimo teisė:

5.1. **Valstybinės žemės patikėjimo teisė**
Patikėtinis: **Nacionalinė žemės tarnyba prie Aplinkos ministerijos, a.k. 188704927**
Daiktas: **žemės sklypas Nr. 2101-0002-0794, aprašytas p. 2.1.**
Įregistravimo pagrindas: **Žemės įstatymo pakeitimo ir papildymo įstatymas Nr. XI-912, 2010 m. birželio 18 d.**
Įrašas galioja: **Nuo 2010-07-01**

6. Kitos daiktinės teisės:

6.1. **Hipoteka**
Daiktas: **žemės sklypas Nr. 2101-0002-0794, aprašytas p. 2.1., 7.15.**

Įregistravimo pagrindas: **2020-05-19 IDK Nr. 20120200030625**
2020-05-19 Sutartinė hipoteka Nr. RJ-3402
Aprašymas: **Įkeista turtinė teisė - Sudaryta nuomos sutartis, kurios atsiradimo pagrindas 2011-07-13 Valstybinės žemės sklypo nuomos sutartis Nr. 13SŽN-(14.13.62.)-69**
Įrašas galioja: **Nuo 2022-01-01**

6.2. **Hipoteka**
Daiktas: **vandentiekio tinklai Nr. 4400-0935-8572, aprašyti p. 2.27.**
nuotekų šalinimo tinklai Nr. 4400-0935-8594, aprašyti p. 2.57.
nuotekų šalinimo tinklai Nr. 4400-0935-8630, aprašyti p. 2.56.
Įregistravimo pagrindas: **2020-05-19 IDK Nr. 20120200030625**
2020-05-19 Sutartinė hipoteka Nr. RJ-3402
Įrašas galioja: **Nuo 2022-01-01**

6.3. **Turto patikėjimo teisė**
Patikėtinis: **Viešoji įstaiga KLAIPĖDOS MOKSLO IR TECHNOLOGIJŲ PARKAS, a.k. 142105464**
Daiktas: **pastatas Nr. 2199-3024-0019, aprašytas p. 2.10.**
Įregistravimo pagrindas: **2020-01-15 Perdavimo - priėmimo aktas Nr. EIM 8-5**
2020-01-15 Turto patikėjimo sutartis Nr. EIM 8-5
Plotas: **3252.61 kv. m**
Įrašas galioja: **Nuo 2020-02-03**

6.4. **Turto patikėjimo teisė**
Patikėtinis: **Klaipėdos universitetas, a.k. 211951150**
Daiktas: **nuotekų šalinimo tinklai Nr. 4400-4891-0618, aprašyti p. 2.37.**
Įregistravimo pagrindas: **2019-06-17 Deklaracija apie statybos užbaigimą / paskirties pakeitimą Nr. 11**
Įrašas galioja: **Nuo 2019-06-21**

6.5. **Turto patikėjimo teisė**
Patikėtinis: **Klaipėdos universitetas, a.k. 211951150**
Daiktas: **nuotekų šalinimo tinklai Nr. 4400-4891-0629, aprašyti p. 2.38.**
Įregistravimo pagrindas: **2019-06-17 Deklaracija apie statybos užbaigimą / paskirties pakeitimą Nr. 7**
Įrašas galioja: **Nuo 2019-06-21**

6.6. **Turto patikėjimo teisė**
Patikėtinis: **Klaipėdos universitetas, a.k. 211951150**
Daiktas: **nuotekų šalinimo tinklai Nr. 4400-4891-0640, aprašyti p. 2.39.**
Įregistravimo pagrindas: **2019-06-17 Deklaracija apie statybos užbaigimą / paskirties pakeitimą Nr. 8**
Įrašas galioja: **Nuo 2019-06-21**

6.7. **Turto patikėjimo teisė**
Patikėtinis: **Klaipėdos universitetas, a.k. 211951150**
Daiktas: **nuotekų šalinimo tinklai Nr. 4400-4891-0661, aprašyti p. 2.40.**
Įregistravimo pagrindas: **2019-06-17 Deklaracija apie statybos užbaigimą / paskirties pakeitimą Nr. 6**
Įrašas galioja: **Nuo 2019-06-21**

6.8. **Turto patikėjimo teisė**
Patikėtinis: **Klaipėdos universitetas, a.k. 211951150**
Daiktas: **nuotekų šalinimo tinklai Nr. 4400-4891-0672, aprašyti p. 2.42.**
Įregistravimo pagrindas: **2019-06-17 Deklaracija apie statybos užbaigimą / paskirties pakeitimą Nr. 14**
Įrašas galioja: **Nuo 2019-06-21**

6.9. **Turto patikėjimo teisė**
Patikėtinis: **Klaipėdos universitetas, a.k. 211951150**
Daiktas: **nuotekų šalinimo tinklai Nr. 4400-4897-8107, aprašyti p. 2.43.**
Įregistravimo pagrindas: **2019-06-17 Deklaracija apie statybos užbaigimą / paskirties pakeitimą Nr. 15**
Įrašas galioja: **Nuo 2019-06-21**

6.10. **Turto patikėjimo teisė**
Patikėtinis: **Klaipėdos universitetas, a.k. 211951150**
Daiktas: **nuotekų šalinimo tinklai Nr. 4400-4891-0529, aprašyti p. 2.60.**
Įregistravimo pagrindas: **2019-06-17 Deklaracija apie statybos užbaigimą / paskirties pakeitimą Nr. 12**
Įrašas galioja: **Nuo 2019-06-21**

6.11. **Turto patikėjimo teisė**
Patikėtinis: **Klaipėdos universitetas, a.k. 211951150**
Daiktas: **nuotekų šalinimo tinklai Nr. 4400-4891-0534, aprašyti p. 2.62.**
Įregistravimo pagrindas: **2019-06-17 Deklaracija apie statybos užbaigimą / paskirties pakeitimą Nr. 10**
Įrašas galioja: **Nuo 2019-06-21**

6.12. **Turto patikėjimo teisė**
Patikėtinis: **Klaipėdos universitetas, a.k. 211951150**
Daiktas: **nuotekų šalinimo tinklai Nr. 4400-4891-0548, aprašyti p. 2.59.**
Įregistravimo pagrindas: **2019-06-17 Deklaracija apie statybos užbaigimą / paskirties pakeitimą Nr. 9**
Įrašas galioja: **Nuo 2019-06-21**

6.13. **Turto patikėjimo teisė**
Patikėtinis: **Klaipėdos universitetas, a.k. 211951150**
Daiktas: **nuotekų šalinimo tinklai Nr. 4400-4891-0550, aprašyti p. 2.61.**
Įregistravimo pagrindas: **2019-06-17 Deklaracija apie statybos užbaigimą / paskirties pakeitimą Nr. 13**
Įrašas galioja: **Nuo 2019-06-21**

6.14. **Turto patikėjimo teisė**
Patikėtinis: **Klaipėdos universitetas, a.k. 211951150**
Daiktas: **šilumos tinklai Nr. 4400-4891-0472, aprašyti p. 2.33.**
Įregistravimo pagrindas: **2019-06-17 Deklaracija apie statybos užbaigimą / paskirties pakeitimą Nr. 2**
Įrašas galioja: **Nuo 2019-06-21**

6.15. **Turto patikėjimo teisė**
Patikėtinis: **Klaipėdos universitetas, a.k. 211951150**
Daiktas: **vandentiekio tinklai Nr. 4400-4891-0483, aprašyti p. 2.28.**
Įregistravimo pagrindas: **2019-06-17 Deklaracija apie statybos užbaigimą / paskirties pakeitimą Nr. 4**
Įrašas galioja: **Nuo 2019-06-21**

6.16. **Turto patikėjimo teisė**
Patikėtinis: **Klaipėdos universitetas, a.k. 211951150**
Daiktas: **vandentiekio tinklai Nr. 4400-4891-0494, aprašyti p. 2.29.**
Įregistravimo pagrindas: **2019-06-17 Deklaracija apie statybos užbaigimą / paskirties pakeitimą Nr. 5**
Įrašas galioja: **Nuo 2019-06-21**

6.17. **Turto patikėjimo teisė**
Patikėtinis: **Klaipėdos universitetas, a.k. 211951150**

Daiktas: **nuotekų šalinimo tinklai Nr. 4400-4891-0518, aprašyti p. 2.58.**
Įregistravimo pagrindas: **2019-06-17 Deklaracija apie statybos užbaigimą / paskirties pakeitimą Nr. 3**
Įrašas galioja: **Nuo 2019-06-21**

6.18. **Turto patikėjimo teisė**
Patikėtinis: **Klaipėdos universitetas, a.k. 211951150**
Daiktas: **kiti statiniai Nr. 4400-4891-0729, aprašyti p. 2.21.**
Įregistravimo pagrindas: **2019-06-17 Deklaracija apie statybos užbaigimą / paskirties pakeitimą Nr. 18**
Įrašas galioja: **Nuo 2019-06-21**

6.19. **Turto patikėjimo teisė**
Patikėtinis: **Klaipėdos universitetas, a.k. 211951150**
Daiktas: **kiti statiniai Nr. 4400-4891-0707, aprašyti p. 2.19.**
Įregistravimo pagrindas: **2019-06-17 Deklaracija apie statybos užbaigimą / paskirties pakeitimą Nr. 16**
Įrašas galioja: **Nuo 2019-06-21**

6.20. **Turto patikėjimo teisė**
Patikėtinis: **Klaipėdos universitetas, a.k. 211951150**
Daiktas: **kiti statiniai Nr. 4400-4891-0694, aprašyti p. 2.18.**
Įregistravimo pagrindas: **2019-06-17 Deklaracija apie statybos užbaigimą / paskirties pakeitimą Nr. 17**
Įrašas galioja: **Nuo 2019-06-21**

6.21. **Turto patikėjimo teisė**
Patikėtinis: **Viešoji įstaiga KLAIPĖDOS MOKSLO IR TECHNOLOGIJŲ PARKAS, a.k. 142105464**
Daiktas: **pastatas Nr. 4400-3832-7007, aprašytas p. 2.15.**
Įregistravimo pagrindas: **2019-04-16 Perdavimo - priėmimo aktas Nr. 2019/04/16-1**
2019-04-16 Turto patikėjimo sutartis Nr. 2019/04/16-1
Įrašas galioja: **Nuo 2019-05-13**

6.22. **Turto patikėjimo teisė**
Patikėtinis: **Klaipėdos universitetas, a.k. 211951150**
Daiktas: **pastatas Nr. 4400-4879-5893, aprašytas p. 2.16.**
Įregistravimo pagrindas: **2018-04-27 Statybos užbaigimo aktas Nr. ACCA-30-180427-00122**
Įrašas galioja: **Nuo 2018-09-20**

6.23. **Kiti servitutai (tarnaujantis)**
Daiktas: **žemės sklypas Nr. 2101-0002-0794, aprašytas p. 2.1.**
Įregistravimo pagrindas: **2010-02-24 Apskrities viršininko įsakymas Nr. 4-825-(1.3)**
2018-06-27 Nacionalinės žemės tarnybos teritorinio skyriaus vedėjo sprendimas Nr. 13SK-187-(14.13.111.)
Plotas: **1.0478 ha**
Įrašas galioja: **Nuo 2018-07-09**

6.24. **Kelio servitutas - teisė važiuoti transporto priemonėmis, naudotis pėsčiųjų taku (tarnaujantis)**
Daiktas: **žemės sklypas Nr. 2101-0002-0794, aprašytas p. 2.1.**
Įregistravimo pagrindas: **2010-02-24 Apskrities viršininko įsakymas Nr. 4-825-(1.3)**
2018-06-27 Nacionalinės žemės tarnybos teritorinio skyriaus vedėjo sprendimas Nr. 13SK-187-(14.13.111.)
Plotas: **1.0478 ha**
Įrašas galioja: **Nuo 2018-07-09**

6.25. **Servitutas - teisė aptarnauti požemines, antžemines komunikacijas (tarnaujantis)**
Daiktas: **žemės sklypas Nr. 2101-0002-0794, aprašytas p. 2.1.**
Įregistravimo pagrindas: **2010-02-24 Apskrities viršininko įsakymas Nr. 4-825-(1.3)**
2018-06-27 Nacionalinės žemės tarnybos teritorinio skyriaus vedėjo sprendimas Nr. 13SK-187-(14.13.111.)
Plotas: **23.5848 ha**
Įrašas galioja: **Nuo 2018-07-09**

6.26. **Servitutas - teisė tiesti požemines, antžemines komunikacijas (tarnaujantis)**
Daiktas: **žemės sklypas Nr. 2101-0002-0794, aprašytas p. 2.1.**
Įregistravimo pagrindas: **2010-02-24 Apskrities viršininko įsakymas Nr. 4-825-(1.3)**
2018-06-27 Nacionalinės žemės tarnybos teritorinio skyriaus vedėjo sprendimas Nr. 13SK-187-(14.13.111.)
Plotas: **23.5848 ha**
Įrašas galioja: **Nuo 2018-07-09**

6.27. **Turto patikėjimo teisė**
Patikėtinis: **Klaipėdos universitetas, a.k. 211951150**
Daiktas: **vandentiekio tinklai Nr. 4400-4051-6096, aprašyti p. 2.26.**
nuotekų šalinimo tinklai Nr. 4400-4049-9730, aprašyti p. 2.53.
nuotekų šalinimo tinklai Nr. 4400-4049-9752, aprašyti p. 2.55.
nuotekų šalinimo tinklai Nr. 4400-4049-9830, aprašyti p. 2.54.
Įregistravimo pagrindas: **2017-04-07 Deklaracija apie statybos užbaigimą / paskirties pakeitimą Nr. 1**
Įrašas galioja: **Nuo 2017-05-23**

6.28. **Turto patikėjimo teisė**
Patikėtinis: **Klaipėdos universitetas, a.k. 211951150**
Daiktas: **nuotekų šalinimo tinklai Nr. 4400-4049-9809, aprašyti p. 2.52.**
Įregistravimo pagrindas: **2016-04-13 Statybos užbaigimo aktas Nr. SUA-30-160413-00045**
Įrašas galioja: **Nuo 2017-05-23**

6.29. **Turto patikėjimo teisė**
Patikėtinis: **Klaipėdos universitetas, a.k. 211951150**
Daiktas: **pastatas Nr. 4400-3841-2085, aprašytas p. 2.2.**
Įregistravimo pagrindas: **2016-04-13 Statybos užbaigimo aktas Nr. SUA-30-160413-00045**
Įrašas galioja: **Nuo 2016-06-02**

6.30. **Turto patikėjimo teisė**
Patikėtinis: **Klaipėdos universitetas, a.k. 211951150**
Daiktas: **kiti statiniai Nr. 4400-3839-7158, aprašyti p. 2.17.**
vandentiekio tinklai Nr. 4400-3840-2212, aprašyti p. 2.24.
šilumos tinklai Nr. 4400-3846-0172, aprašyti p. 2.31.
nuotekų šalinimo tinklai Nr. 4400-3840-2178, aprašyti p. 2.48.
nuotekų šalinimo tinklai Nr. 4400-3840-2190, aprašyti p. 2.34.
nuotekų šalinimo tinklai Nr. 4400-3840-2223, aprašyti p. 2.49.
nuotekų šalinimo tinklai Nr. 4400-3840-2245, aprašyti p. 2.51.
Įregistravimo pagrindas: **2015-10-14 Deklaracija apie statybos užbaigimą Nr. 1**
Įrašas galioja: **Nuo 2016-01-06**

6.31. **Turto patikėjimo teisė**
Patikėtinis: **Klaipėdos universitetas, a.k. 211951150**
Daiktas: **kiti statiniai Nr. 4400-3974-7885, aprašyti p. 2.20.**
vandentiekio tinklai Nr. 4400-3974-7852, aprašyti p. 2.25.
šilumos tinklai Nr. 4400-3978-7438, aprašyti p. 2.32.
nuotekų šalinimo tinklai Nr. 4400-3974-7863, aprašyti p. 2.50.
nuotekų šalinimo tinklai Nr. 4400-3974-7874, aprašyti p. 2.35.
nuotekų šalinimo tinklai Nr. 4400-3985-4309, aprašyti p. 2.36.
Įregistravimo pagrindas: **2015-10-26 Deklaracija apie statybos užbaigimą Nr. 1**
Įrašas galioja: **Nuo 2015-12-18**

6.32. **Turto patikėjimo teisė**
Patikėtinis: **Klaipėdos universitetas, a.k. 211951150**
Daiktas: **vandentiekio tinklai Nr. 4400-2906-9145, aprašyti p. 2.67.**
vandentiekio tinklai Nr. 4400-2906-9334, aprašyti p. 2.68.
vandentiekio tinklai Nr. 4400-2906-9367, aprašyti p. 2.69.
vandentiekio tinklai Nr. 4400-2906-9389, aprašyti p. 2.70.
vandentiekio tinklai Nr. 4400-2906-9423, aprašyti p. 2.71.
nuotekų šalinimo tinklai Nr. 4400-2906-9492, aprašyti p. 2.73.
nuotekų šalinimo tinklai Nr. 4400-2906-9512, aprašyti p. 2.75.
nuotekų šalinimo tinklai Nr. 4400-2906-9523, aprašyti p. 2.77.
nuotekų šalinimo tinklai Nr. 4400-2906-9712, aprašyti p. 2.74.
nuotekų šalinimo tinklai Nr. 4400-2906-9767, aprašyti p. 2.76.
nuotekų šalinimo tinklai Nr. 4400-2906-9778, aprašyti p. 2.78.
nuotekų šalinimo tinklai Nr. 4400-2906-9812, aprašyti p. 2.79.
nuotekų šalinimo tinklai Nr. 4400-2906-9823, aprašyti p. 2.80.
nuotekų šalinimo tinklai Nr. 4400-2906-9834, aprašyti p. 2.82.
nuotekų šalinimo tinklai Nr. 4400-2906-9956, aprašyti p. 2.72.
nuotekų šalinimo tinklai Nr. 4400-2916-2449, aprašyti p. 2.81.
Įregistravimo pagrindas: **2015-01-15 Deklaracija apie statybos užbaigimą / paskirties pakeitimą Nr. 01**
Įrašas galioja: **Nuo 2015-01-30**

6.33. **Turto patikėjimo teisė**
Patikėtinis: **Klaipėdos universitetas, a.k. 211951150**
Daiktas: **šilumos tinklai Nr. 4400-2906-9901, aprašyti p. 2.30.**
nuotekų šalinimo tinklai Nr. 4400-2906-9578, aprašyti p. 2.46.
nuotekų šalinimo tinklai Nr. 4400-2906-9589, aprašyti p. 2.47.
Įregistravimo pagrindas: **2014-09-05 Statybos užbaigimo aktas Nr. SUA-30-140905-00198**
Įrašas galioja: **Nuo 2015-01-30**

6.34. **Turto patikėjimo teisė**
Patikėtinis: **Klaipėdos universitetas, a.k. 211951150**
Daiktas: **kiti statiniai Nr. 4400-0886-3498, aprašyti p. 2.65.**
Įregistravimo pagrindas: **2011-02-17 Lietuvos Respublikos Vyriausybės nutarimas Nr. 196**
2012-12-03 Turto patikėjimo sutartis Nr. S-513
Įrašas galioja: **Nuo 2012-12-14**

6.35. **Turto patikėjimo teisė**
Patikėtinis: **Klaipėdos universitetas, a.k. 211951150**
Daiktas: **pastatas Nr. 2199-4020-5013, aprašytas p. 2.13.**
pastatas Nr. 2199-3024-4019, aprašytas p. 2.9.
pastatas Nr. 2199-3024-5016, aprašytas p. 2.11.
pastatas Nr. 2199-3024-5027, aprašytas p. 2.12.
Įregistravimo pagrindas: **1993-09-17 Lietuvos Respublikos Vyriausybės nutarimas Nr. 709**
2012-12-03 Turto patikėjimo sutartis Nr. S-513
Įrašas galioja: **Nuo 2012-12-14**

6.36. **Turto patikėjimo teisė**
Patikėtinis: **Klaipėdos universitetas, a.k. 211951150**
Daiktas: **pastatas Nr. 2199-3025-1012, aprašytas p. 2.8.**
Įregistravimo pagrindas: **1993-09-17 Lietuvos Respublikos Vyriausybės nutarimas Nr. 709**
2002-02-12 Statinio pripažinimo tinkamu naudoti aktas
2012-12-03 Turto patikėjimo sutartis Nr. S-513
Įrašas galioja: **Nuo 2012-12-14**

6.37. **Turto patikėjimo teisė**
Patikėtinis: **Klaipėdos universitetas, a.k. 211951150**
Daiktas: **pastatas Nr. 2191-7000-5018, aprašytas p. 2.6.**
Įregistravimo pagrindas: **1993-09-17 Lietuvos Respublikos Vyriausybės nutarimas Nr. 709**
2002-05-27 Statinio pripažinimo tinkamu naudoti aktas
2012-12-03 Turto patikėjimo sutartis Nr. S-513
Įrašas galioja: **Nuo 2012-12-14**

6.38. **Turto patikėjimo teisė**
Patikėtinis: **Klaipėdos universitetas, a.k. 211951150**
Daiktas: **pastatas Nr. 2199-3024-9016, aprašytas p. 2.4.**
kiti statiniai Nr. 2199-3025-0559, aprašyti p. 2.64.
Įregistravimo pagrindas: **1993-09-17 Lietuvos Respublikos Vyriausybės nutarimas Nr. 709**
2003-06-10 Statinio pripažinimo tinkamu naudoti aktas
2012-12-03 Turto patikėjimo sutartis Nr. S-513
Įrašas galioja: **Nuo 2012-12-14**

6.39. **Turto patikėjimo teisė**
Patikėtinis: **Klaipėdos universitetas, a.k. 211951150**
Daiktas: **nuotekų šalinimo tinklai Nr. 4400-0135-8394, aprašyti p. 2.44.**
nuotekų šalinimo tinklai Nr. 4400-0135-8461, aprašyti p. 2.45.
Įregistravimo pagrindas: **2005-08-01 Statinio pripažinimo tinkamu naudoti aktas**
2012-12-03 Turto patikėjimo sutartis Nr. S-513
Įrašas galioja: **Nuo 2012-12-14**

6.40. **Turto patikėjimo teisė**
Patikėtinis: **Klaipėdos universitetas, a.k. 211951150**
Daiktas: **pastatas Nr. 2199-3025-0015, aprašytas p. 2.5.**
Įregistravimo pagrindas: **1993-09-17 Lietuvos Respublikos Vyriausybės nutarimas Nr. 709**
2006-10-16 Statinio pripažinimo tinkamu naudoti aktas Nr. STN - 391 (14.16)
2012-12-03 Turto patikėjimo sutartis Nr. S-513
Įrašas galioja: **Nuo 2012-12-14**

6.41. **Turto patikėjimo teisė**

Patikėtinis: **Klaipėdos universitetas, a.k. 211951150**
Daiktas: **pastatas Nr. 2199-3024-8019, aprašytas p. 2.7.**
Įregistravimo pagrindas: **1993-09-17 Lietuvos Respublikos Vyriausybės nutarimas Nr. 709**
2009-05-25 Statinio pripažinimo tinkamu naudoti aktas Nr. OEKI-20
2012-12-03 Turto patikėjimo sutartis Nr. S-513
Įrašas galioja: **Nuo 2012-12-14**

7. Juridiniai faktai:

7.1. **Sudaryta nuomos sutartis**
Nuomininkas: **Coffee Address UAB, a.k. 111435033**
Daiktas: **pastatas Nr. 2199-3024-4019, aprašytas p. 2.9.**
pastatas Nr. 2199-3025-1012, aprašytas p. 2.8.
Įregistravimo pagrindas: **2023-03-21 Nuomos sutartis Nr. NSI-15**
Aprašymas: **Pastato 2199-3024-4019 išnuomota 0,5 kv.m., pastato 2199-3025-1012 išnuomota 1,5 kv.m.**
Įrašas galioja: **Nuo 2023-04-04**
Terminas: **Nuo 2023-03-21 iki 2026-03-21**

7.2. **Sudaryta nuomos sutartis**
Nuomininkas: **UAB Memel Biotech, a.k. 305793608**
Daiktas: **pastatas Nr. 4400-3832-7007, aprašytas p. 2.15.**
Įregistravimo pagrindas: **2022-03-16 Nuomos sutartis Nr. P-INK-17**
Plotas: **71.93 kv. m**
Įrašas galioja: **Nuo 2022-11-16**
Terminas: **Nuo 2022-04-01 iki 2024-04-01**

7.3. **Sudaryta nuomos sutartis**
Nuomininkas: **Uždaroji akcinė bendrovė "JOGUNDĖ", a.k. 140809765**
Daiktas: **pastatas Nr. 2199-3024-8019, aprašytas p. 2.7.**
Įregistravimo pagrindas: **2022-10-25 Nuomos sutartis Nr. NSI-13**
Plotas: **340.33 kv. m**
Įrašas galioja: **Nuo 2022-11-11**
Terminas: **Nuo 2022-10-25 iki 2025-10-25**

7.4. **Sudaryta nuomos sutartis**
Nuomininkas: **Viešoji įstaiga Bendrosios kompetencijos ugdymo centras, a.k. 142000374**
Daiktas: **pastatas Nr. 2199-3024-0019, aprašytas p. 2.10.**
Įregistravimo pagrindas: **2021-11-12 Sutartis Nr. P-KMTP-41**
Plotas: **32.58 kv. m**
Įrašas galioja: **Nuo 2021-12-08**
Terminas: **Nuo 2021-12-01 iki 2031-11-30**

7.5. **Sudaryta nuomos sutartis**
Nuomininkas: **Klaipėdos licėjus, a.k. 191832328**
Daiktas: **pastatas Nr. 2199-3024-4019, aprašytas p. 2.9.**
Įregistravimo pagrindas: **2020-11-12 Perdavimo - priėmimo aktas Nr. 1**
2020-11-12 Nuomos sutartis Nr. NSI-10
Plotas: **257.77 kv. m**
Įrašas galioja: **Nuo 2021-08-18**
Terminas: **Nuo 2020-11-12 iki 2023-11-12**

7.6. **Sudaryta nuomos sutartis**
Nuomininkas: **MB "Blezdinga", a.k. 305566731**
Daiktas: **kiti statiniai Nr. 4400-0886-3498, aprašyti p. 2.65.**
Įregistravimo pagrindas: **2020-11-11 Nuomos sutartis Nr. NSI-9**
Aprašymas: **Išnuomojama dalis (žymėjimas plane- 2b) - 70 kv. m**
Įrašas galioja: **Nuo 2020-12-09**
Terminas: **Nuo 2020-11-11 iki 2023-11-11**

7.7. **Sudaryta nuomos sutartis**
Nuomininkas: **UAB "Popa LT", a.k. 304692524**
Daiktas: **pastatas Nr. 4400-3832-7007, aprašytas p. 2.15.**
Įregistravimo pagrindas: **2019-06-28 Nuomos sutartis Nr. INK-3**
Plotas: **40.00 kv. m**
Įrašas galioja: **Nuo 2019-08-08**
Terminas: **Nuo 2019-07-01 iki 2022-07-01**

7.8. **Sudaryta subnuomos sutartis**
Subnuomininkas: **UAB "Vėjo projektai", a.k. 300571984**
Daiktas: **pastatas Nr. 2199-3024-0019, aprašytas p. 2.10.**
Įregistravimo pagrindas: **2018-09-20 Sutartis Nr. 154**
Plotas: **52.11 kv. m**
Įrašas galioja: **Nuo 2019-02-08**
Terminas: **Nuo 2019-02-01 iki 2022-02-01**

7.9. **Nekilnojamasis daiktas yra nekilnojamųjų kultūros vertybių teritorijoje (jų apsaugos zonoje)**
Daiktas: **žemės sklypas Nr. 2101-0002-0794, aprašytas p. 2.1.**
Įregistravimo pagrindas: **2017-08-07 Kultūros paveldo departamento pranešimas Nr. 08-01**
Aprašymas: **2014-09-09 Vertinimo tarybos aktas Nr.: KPD-RM-46/1; 2006-07-04 Vertinimo tarybos aktas Nr.: KPD-RM-46**
Įrašas galioja: **Nuo 2017-08-24**

7.10. **Nekilnojamasis daiktas yra nekilnojamųjų kultūros vertybių teritorijoje (jų apsaugos zonoje)**
Daiktas: **žemės sklypas Nr. 2101-0002-0794, aprašytas p. 2.1.**
Įregistravimo pagrindas: **2017-08-07 Kultūros paveldo departamento pranešimas Nr. 08-02**
Aprašymas: **2015-12-15 Vertinimo tarybos aktas Nr.: KPD-RM-2115/1; 2016-05-10 Vertinimo tarybos aktas Nr.: KPD-RM-2115/2; 2014-05-20 Vertinimo tarybos aktas Nr.: KPD-RM-2115; 2016-08-02 Vertinimo tarybos aktas Nr.: KPD-RM-2115/3**
Įrašas galioja: **Nuo 2017-08-24**

7.11. **Nekilnojamasis daiktas yra nekilnojamųjų kultūros vertybių teritorijoje (jų apsaugos zonoje)**
Daiktas: **žemės sklypas Nr. 2101-0002-0794, aprašytas p. 2.1.**
Įregistravimo pagrindas: **2017-08-07 Kultūros paveldo departamento pranešimas Nr. 08-01**
Aprašymas: **2015-12-15 Vertinimo tarybos aktas Nr.: KPD-RM-2115/1; 2016-05-10 Vertinimo tarybos aktas Nr.: KPD-RM-2115/2; 2014-05-20 Vertinimo tarybos aktas Nr.: KPD-RM-2115; 2016-08-02 Vertinimo tarybos aktas Nr.: KPD-RM-2115/3**

Įrašas galioja: **Nuo 2017-08-24**

7.12. **Sudaryta nuomos sutartis**
Nuomininkas: **Viešoji įstaiga KLAIPĖDOS MOKSLO IR TECHNOLOGIJŲ PARKAS, a.k. 142105464**
Daiktas: **pastatas Nr. 2199-3024-0019, aprašytas p. 2.10.**
Įregistravimo pagrindas: **2014-02-28 Nuomos sutartis Nr. SUT-14K-4**
Plotas: **1678.99 kv. m**
Įrašas galioja: **Nuo 2016-08-30**
Terminas: **Nuo 2014-02-28 iki 2019-02-28**

7.13. **Sudaryta panaudos sutartis**
Panaudos gavėjas: **Klaipėdos universitetas, a.k. 211951150**
Daiktas: **žemės sklypas Nr. 2101-0002-0794, aprašytas p. 2.1.**
Įregistravimo pagrindas: **2010-03-18 Panaudos sutartis Nr. PN21/2010-006**
2011-04-29 Susitarimas pakeisti sutartį Nr. 13SUN-(14.13.59.)-26
2013-03-04 Susitarimas Nr. 13SUN-(14.13.59.)-7
Plotas: **22.8563 ha**
Įrašas galioja: **Nuo 2013-03-06**
Terminas: **Nuo 2010-03-18 iki 2082-03-18**

7.14. **Sudaryta nuomos sutartis**
Nuomininkas: **UAB "Eurotela", a.k. 300592163**
Daiktas: **pastatas Nr. 2199-3024-0019, aprašytas p. 2.10.**
Įregistravimo pagrindas: **2009-04-20 Nuomos sutartis Nr. 51**
2009-04-20 Perdavimo - priėmimo aktas
2010-04-20 Susitarimas pakeisti sutartį Nr. 1
2011-10-04 Susitarimas Nr. 2
Plotas: **99.51 kv. m**
Įrašas galioja: **Nuo 2011-10-05**
Terminas: **Nuo 2009-04-20 iki 2017-04-20**

7.15. **Sudaryta nuomos sutartis**
Nuomininkas: **Uždaroji akcinė bendrovė "BALTISCHES HAUS", a.k. 111543781**
Daiktas: **žemės sklypas Nr. 2101-0002-0794, aprašytas p. 2.1.**
Įregistravimo pagrindas: **2011-07-13 Valstybinės žemės sklypo nuomos sutartis Nr. 13SŽN-(14.13.62.)-69**
Plotas: **0.7256 ha**
Įrašas galioja: **Nuo 2011-07-14**
Terminas: **Nuo 2011-07-13 iki 2105-07-13**

7.16. **Nustatytas bendro naudojimo objektų valdymas (sudaryta jungtinės veiklos sutartis)**
Įgaliotinis: **Uždaroji akcinė bendrovė "BALTISCHES HAUS", a.k. 111543781**
Daiktas: **žemės sklypas Nr. 2101-0002-0794, aprašytas p. 2.1.**
Įregistravimo pagrindas: **2002-07-25 Jungtinės veiklos sutartis Nr. RJ-4543**
2005-03-17 Sutartis Nr. AK-1308
2006-12-28 Sutartis Nr. RJ-15143
Įrašas galioja: **Nuo 2007-01-05**
Terminas: **Nuo 2002-07-25**

7.17. **Sudaryta panaudos sutartis**
Panaudos gavėjas: **Viešoji įstaiga KLAIPĖDOS MOKSLO IR TECHNOLOGIJŲ PARKAS, a.k. 142105464**
Daiktas: **pastatas Nr. 2199-3024-0019, aprašytas p. 2.10.**
Įregistravimo pagrindas: **2003-02-26 Panaudos sutartis Nr. 403**
Įrašas galioja: **Nuo 2003-06-30**
Terminas: **Nuo 2003-02-26 iki 2023-02-26**

7.18. **Nekilnojamasis daiktas įrašytas į nekilnojamųjų kultūros vertybių registrą**
Daiktas: **pastatas Nr. 2199-3024-4019, aprašytas p. 2.9.**
pastatas Nr. 2199-3024-8019, aprašytas p. 2.7.
pastatas Nr. 2199-3024-9016, aprašytas p. 2.4.
pastatas Nr. 2199-3025-0015, aprašytas p. 2.5.
pastatas Nr. 2199-3025-1012, aprašytas p. 2.8.
pastatas Nr. 2191-7000-5018, aprašytas p. 2.6.
Įregistravimo pagrindas: **1997-12-31 Kultūros vertybių apsaugos departamento įsakymas Nr. 380**
Įrašas galioja: **Nuo 2001-05-21**

8. Žymos:

8.1. **Teritorija, kurioje taikomos SŽNS, neįregistruota Nekilnojamojo turto registre: vandens tiekimo ir nuotekų, paviršinių nuotekų tvarkymo infrastruktūros apsaugos zonos (III skyrius, dešimtasis skirsnis)**
Daiktas: **žemės sklypas Nr. 2101-0002-0794, aprašytas p. 2.1.**
Įregistravimo pagrindas: **2019-06-06 Lietuvos Respublikos specialiųjų žemės naudojimo sąlygų įstatymas Nr. XIII-2166**
2019-12-19 Lietuvos Respublikos žemės ūkio ministro įsakymas Nr. 3D-711
Plotas: **6.2801 ha**
Įrašas galioja: **Nuo 2023-01-01**

8.2. **Teritorija, kurioje taikomos SŽNS, neįregistruota Nekilnojamojo turto registre: šilumos perdavimo tinklų apsaugos zonos (III skyrius, dvyliktasis skirsnis)**
Daiktas: **žemės sklypas Nr. 2101-0002-0794, aprašytas p. 2.1.**
Įregistravimo pagrindas: **2019-06-06 Lietuvos Respublikos specialiųjų žemės naudojimo sąlygų įstatymas Nr. XIII-2166**
2019-12-19 Lietuvos Respublikos žemės ūkio ministro įsakymas Nr. 3D-711
Plotas: **2.5745 ha**
Įrašas galioja: **Nuo 2023-01-01**

8.3. **Teritorija, kurioje taikomos SŽNS, neįregistruota Nekilnojamojo turto registre: požeminio vandens vandenviečių apsaugos zonos (VI skyrius, vienuoliktasis skirsnis)**
Daiktas: **žemės sklypas Nr. 2101-0002-0794, aprašytas p. 2.1.**
Įregistravimo pagrindas: **2019-06-06 Lietuvos Respublikos specialiųjų žemės naudojimo sąlygų įstatymas Nr. XIII-2166**
2019-12-19 Lietuvos Respublikos žemės ūkio ministro įsakymas Nr. 3D-711
Plotas: **23.5848 ha**
Įrašas galioja: **Nuo 2023-01-01**

8.4. **Teritorija, kurioje taikomos SŽNS, neįregistruota Nekilnojamojo turto registre: kultūros paveldo objektų ir vietovių teritorijos, jų apsaugos zonos (V skyrius, pirmasis skirsnis)**
Daiktas: **žemės sklypas Nr. 2101-0002-0794, aprašytas p. 2.1.**
Įregistravimo pagrindas: **2019-06-06 Lietuvos Respublikos specialiųjų žemės naudojimo sąlygų įstatymas Nr. XIII-2166**

2019-12-19 Lietuvos Respublikos žemės ūkio ministro įsakymas Nr. 3D-711
Plotas: **23.5848 ha**
Įrašas galioja: **Nuo 2023-01-01**

8.5. **Teritorija, kurioje taikomos SŽNS, neįregistruota Nekilnojamojo turto registre: gruntinių geodezinių ženklų apsaugos zonos (VII skyrius, šeštasis skirsnis)**
Daiktas: **žemės sklypas Nr. 2101-0002-0794, aprašytas p. 2.1.**
Įregistravimo pagrindas: **2019-06-06 Lietuvos Respublikos specialiųjų žemės naudojimo sąlygų įstatymas Nr. XIII-2166**
2019-12-19 Lietuvos Respublikos žemės ūkio ministro įsakymas Nr. 3D-711
Plotas: **0.0003 ha**
Įrašas galioja: **Nuo 2023-01-01**

8.6. **Teritorija, kurioje taikomos SŽNS, neįregistruota Nekilnojamojo turto registre: komunalinių objektų sanitarinės apsaugos zonos (IV skyrius, pirmasis skirsnis)**
Daiktas: **žemės sklypas Nr. 2101-0002-0794, aprašytas p. 2.1.**
Įregistravimo pagrindas: **2019-06-06 Lietuvos Respublikos specialiųjų žemės naudojimo sąlygų įstatymas Nr. XIII-2166**
2019-12-19 Lietuvos Respublikos žemės ūkio ministro įsakymas Nr. 3D-711
Plotas: **0.0649 ha**
Įrašas galioja: **Nuo 2023-01-01**

8.7. **Teritorija, kurioje taikomos SŽNS, neįregistruota Nekilnojamojo turto registre: gamybinių objektų sanitarinės apsaugos zonos (IV skyrius, pirmasis skirsnis)**
Daiktas: **žemės sklypas Nr. 2101-0002-0794, aprašytas p. 2.1.**
Įregistravimo pagrindas: **2019-06-06 Lietuvos Respublikos specialiųjų žemės naudojimo sąlygų įstatymas Nr. XIII-2166**
2019-12-19 Lietuvos Respublikos žemės ūkio ministro įsakymas Nr. 3D-711
Plotas: **0.0649 ha**
Įrašas galioja: **Nuo 2023-01-01**

8.8. **Teritorija, kurioje taikomos SŽNS, neįregistruota Nekilnojamojo turto registre: skirstomųjų dujotiekių apsaugos zonos (III skyrius, šeštasis skirsnis)**
Daiktas: **žemės sklypas Nr. 2101-0002-0794, aprašytas p. 2.1.**
Įregistravimo pagrindas: **2019-06-06 Lietuvos Respublikos specialiųjų žemės naudojimo sąlygų įstatymas Nr. XIII-2166**
2019-12-19 Lietuvos Respublikos žemės ūkio ministro įsakymas Nr. 3D-711
Plotas: **0.2809 ha**
Įrašas galioja: **Nuo 2023-01-01**

8.9. **Teritorija, kurioje taikomos SŽNS, neįregistruota Nekilnojamojo turto registre: elektros tinklų apsaugos zonos (III skyrius, ketvirtasis skirsnis)**
Daiktas: **žemės sklypas Nr. 2101-0002-0794, aprašytas p. 2.1.**
Įregistravimo pagrindas: **2019-06-06 Lietuvos Respublikos specialiųjų žemės naudojimo sąlygų įstatymas Nr. XIII-2166**
2019-12-19 Lietuvos Respublikos žemės ūkio ministro įsakymas Nr. 3D-711
Plotas: **2.9458 ha**
Įrašas galioja: **Nuo 2023-01-01**

8.10. **Teritorija, kurioje taikomos SŽNS, neįregistruota Nekilnojamojo turto registre: elektroninių ryšių tinklų elektroninių ryšių infrastruktūros apsaugos zonos (III skyrius, vienuoliktasis skirsnis)**
Daiktas: **žemės sklypas Nr. 2101-0002-0794, aprašytas p. 2.1.**
Įregistravimo pagrindas: **2019-06-06 Lietuvos Respublikos specialiųjų žemės naudojimo sąlygų įstatymas Nr. XIII-2166**
2019-12-19 Lietuvos Respublikos žemės ūkio ministro įsakymas Nr. 3D-711
Plotas: **1.1156 ha**
Įrašas galioja: **Nuo 2023-01-01**

8.11. **Kitos prievolės**
Daiktas: **žemės sklypas Nr. 2101-0002-0794, aprašytas p. 2.1.**
Įregistravimo pagrindas: **2008-01-23 Susitarimas Nr. (10.9-52-08)-T8-1**
Aprašymas: **Žemės sklype bus pastatyti Tęstinių studijų instituto, Socialinių mokslų fakulteto, Jūrų technikos fakulteto ir 600 vietų bandrabučio pastatai, kurie LRV nutarimu Nr. 1082 įtraukti į Atnaujinamo valstybės nekilnojamojo turto sąrašą.**
Įrašas galioja: **Nuo 2010-10-07**

9. Teritorijos, kuriose taikomos SŽNS, įrašytos į NTK kadastro duomenų byloje įrašytų duomenų pagrindu: įrašų nėra

10. Daikto registravimas ir kadastro žymos:

10.1. **Išduotas statybą leidžiantis dokumentas (kadastro žyma)**
Daiktas: **pastatas Nr. 4400-6145-6196, aprašytas p. 2.3.**
Įregistravimo pagrindas: **2023-06-27 Informacinės sistemos "Infostatyba" pranešimas Nr. LSNS-31-230627-00084**
Aprašymas: **Nauja statyba**
Įrašas galioja: **Nuo 2023-06-27**

10.2. **Išduotas pastato (jo dalies) energinio naudingumo sertifikatas (kadastro žyma)**
Daiktas: **pastatas Nr. 2199-3024-4019, aprašytas p. 2.9.**
Įregistravimo pagrindas: **2023-02-20 Pranešimas apie energinio naudingumo sertifikato išdavimą Nr. MK-0076-00926/0**
Įrašas galioja: **Nuo 2023-02-20**
Terminas: **Nuo 2023-02-20 iki 2033-02-20**

10.3. **Išduotas statybą leidžiantis dokumentas (kadastro žyma)**
Daiktas: **pastatas Nr. 2199-3024-5016, aprašytas p. 2.11.**
Įregistravimo pagrindas: **2021-12-27 Informacinės sistemos "Infostatyba" pranešimas Nr. LSKR-31-211227-00027**
Aprašymas: **Kapitalinis remontas**
Įrašas galioja: **Nuo 2021-12-27**

10.4. **Kadastrinius matavimus atliko (kadastro žyma)**
VIKTOR KROMIN
Daiktas: **kiti statiniai Nr. 4400-4891-0694, aprašyti p. 2.18.**
kiti statiniai Nr. 4400-4891-0707, aprašyti p. 2.19.
kiti statiniai Nr. 4400-4891-0729, aprašyti p. 2.21.
Įregistravimo pagrindas: **2017-04-21 Kvalifikacijos pažymėjimas Nr. 2M-M-2512**
2017-12-21 Nekilnojamojo daikto kadastro duomenų byla
Įrašas galioja: **Nuo 2019-06-19**

10.5. **Suformuotas naujas (daikto registravimas)**

Daiktas: **kiti statiniai Nr. 4400-4891-0729, aprašyti p. 2.21.**
Įregistravimo pagrindas: **2017-12-21 Nekilnojamojo daikto kadastro duomenų byla**
2019-06-17 Deklaracija apie statybos užbaigimą / paskirties pakeitimą Nr. 18
Įrašas galioja: **Nuo 2019-06-19**

10.6. **Suformuotas naujas (daikto registravimas)**
Daiktas: **kiti statiniai Nr. 4400-4891-0694, aprašyti p. 2.18.**
Įregistravimo pagrindas: **2017-12-21 Nekilnojamojo daikto kadastro duomenų byla**
2019-06-17 Deklaracija apie statybos užbaigimą / paskirties pakeitimą Nr. 17
Įrašas galioja: **Nuo 2019-06-19**

10.7. **Suformuotas naujas (daikto registravimas)**
Daiktas: **kiti statiniai Nr. 4400-4891-0707, aprašyti p. 2.19.**
Įregistravimo pagrindas: **2017-12-21 Nekilnojamojo daikto kadastro duomenų byla**
2019-06-17 Deklaracija apie statybos užbaigimą / paskirties pakeitimą Nr. 16
Įrašas galioja: **Nuo 2019-06-19**

10.8. **Suformuotas naujas (daikto registravimas)**
Daiktas: **nuotekų šalinimo tinklai Nr. 4400-4897-8107, aprašyti p. 2.43.**
Įregistravimo pagrindas: **2017-12-20 Nekilnojamojo daikto kadastro duomenų byla**
2019-06-17 Deklaracija apie statybos užbaigimą / paskirties pakeitimą Nr. 15
Įrašas galioja: **Nuo 2019-06-19**

10.9. **Suformuotas naujas (daikto registravimas)**
Daiktas: **nuotekų šalinimo tinklai Nr. 4400-4891-0672, aprašyti p. 2.42.**
Įregistravimo pagrindas: **2017-12-20 Nekilnojamojo daikto kadastro duomenų byla**
2019-06-17 Deklaracija apie statybos užbaigimą / paskirties pakeitimą Nr. 14
Įrašas galioja: **Nuo 2019-06-19**

10.10. **Suformuotas naujas (daikto registravimas)**
Daiktas: **nuotekų šalinimo tinklai Nr. 4400-4891-0550, aprašyti p. 2.61.**
Įregistravimo pagrindas: **2017-12-20 Nekilnojamojo daikto kadastro duomenų byla**
2019-06-17 Deklaracija apie statybos užbaigimą / paskirties pakeitimą Nr. 13
Įrašas galioja: **Nuo 2019-06-19**

10.11. **Suformuotas naujas (daikto registravimas)**
Daiktas: **nuotekų šalinimo tinklai Nr. 4400-4891-0529, aprašyti p. 2.60.**
Įregistravimo pagrindas: **2017-12-20 Nekilnojamojo daikto kadastro duomenų byla**
2019-06-17 Deklaracija apie statybos užbaigimą / paskirties pakeitimą Nr. 12
Įrašas galioja: **Nuo 2019-06-19**

10.12. **Suformuotas naujas (daikto registravimas)**
Daiktas: **nuotekų šalinimo tinklai Nr. 4400-4891-0618, aprašyti p. 2.37.**
Įregistravimo pagrindas: **2017-12-20 Nekilnojamojo daikto kadastro duomenų byla**
2019-06-17 Deklaracija apie statybos užbaigimą / paskirties pakeitimą Nr. 11
Įrašas galioja: **Nuo 2019-06-19**

10.13. **Suformuotas naujas (daikto registravimas)**
Daiktas: **nuotekų šalinimo tinklai Nr. 4400-4891-0534, aprašyti p. 2.62.**
Įregistravimo pagrindas: **2017-12-20 Nekilnojamojo daikto kadastro duomenų byla**
2019-06-17 Deklaracija apie statybos užbaigimą / paskirties pakeitimą Nr. 10
Įrašas galioja: **Nuo 2019-06-19**

10.14. **Suformuotas naujas (daikto registravimas)**
Daiktas: **nuotekų šalinimo tinklai Nr. 4400-4891-0548, aprašyti p. 2.59.**
Įregistravimo pagrindas: **2017-12-20 Nekilnojamojo daikto kadastro duomenų byla**
2019-06-17 Deklaracija apie statybos užbaigimą / paskirties pakeitimą Nr. 9
Įrašas galioja: **Nuo 2019-06-19**

10.15. **Suformuotas naujas (daikto registravimas)**
Daiktas: **nuotekų šalinimo tinklai Nr. 4400-4891-0640, aprašyti p. 2.39.**
Įregistravimo pagrindas: **2017-12-20 Nekilnojamojo daikto kadastro duomenų byla**
2019-06-17 Deklaracija apie statybos užbaigimą / paskirties pakeitimą Nr. 8
Įrašas galioja: **Nuo 2019-06-19**

10.16. **Suformuotas naujas (daikto registravimas)**
Daiktas: **nuotekų šalinimo tinklai Nr. 4400-4891-0629, aprašyti p. 2.38.**
Įregistravimo pagrindas: **2017-12-20 Nekilnojamojo daikto kadastro duomenų byla**
2019-06-17 Deklaracija apie statybos užbaigimą / paskirties pakeitimą Nr. 7
Įrašas galioja: **Nuo 2019-06-19**

10.17. **Suformuotas naujas (daikto registravimas)**
Daiktas: **nuotekų šalinimo tinklai Nr. 4400-4891-0661, aprašyti p. 2.40.**
Įregistravimo pagrindas: **2017-12-20 Nekilnojamojo daikto kadastro duomenų byla**
2019-06-17 Deklaracija apie statybos užbaigimą / paskirties pakeitimą Nr. 6
Įrašas galioja: **Nuo 2019-06-19**

10.18. **Suformuotas naujas (daikto registravimas)**
Daiktas: **vandentiekio tinklai Nr. 4400-4891-0494, aprašyti p. 2.29.**
Įregistravimo pagrindas: **2017-12-20 Nekilnojamojo daikto kadastro duomenų byla**
2019-06-17 Deklaracija apie statybos užbaigimą / paskirties pakeitimą Nr. 5
Įrašas galioja: **Nuo 2019-06-19**

10.19. **Suformuotas naujas (daikto registravimas)**
Daiktas: **vandentiekio tinklai Nr. 4400-4891-0483, aprašyti p. 2.28.**
Įregistravimo pagrindas: **2017-12-20 Nekilnojamojo daikto kadastro duomenų byla**
2019-06-17 Deklaracija apie statybos užbaigimą / paskirties pakeitimą Nr. 4
Įrašas galioja: **Nuo 2019-06-19**

10.20. **Suformuotas naujas (daikto registravimas)**
Daiktas: **nuotekų šalinimo tinklai Nr. 4400-4891-0518, aprašyti p. 2.58.**
Įregistravimo pagrindas: **2017-12-20 Nekilnojamojo daikto kadastro duomenų byla**
2019-06-17 Deklaracija apie statybos užbaigimą / paskirties pakeitimą Nr. 3
Įrašas galioja: **Nuo 2019-06-19**

10.21. **Kadastrinius matavimus atliko (kadastro žyma)**
VIKTOR KROMIN
Daiktas: **vandentiekio tinklai Nr. 4400-4891-0483, aprašyti p. 2.28.**
vandentiekio tinklai Nr. 4400-4891-0494, aprašyti p. 2.29.
šilumos tinklai Nr. 4400-4891-0472, aprašyti p. 2.33.
nuotekų šalinimo tinklai Nr. 4400-4891-0518, aprašyti p. 2.58.

nuotekų šalinimo tinklai Nr. 4400-4891-0529, aprašyti p. 2.60.
nuotekų šalinimo tinklai Nr. 4400-4891-0534, aprašyti p. 2.62.
nuotekų šalinimo tinklai Nr. 4400-4891-0548, aprašyti p. 2.59.
nuotekų šalinimo tinklai Nr. 4400-4891-0550, aprašyti p. 2.61.
nuotekų šalinimo tinklai Nr. 4400-4891-0618, aprašyti p. 2.37.
nuotekų šalinimo tinklai Nr. 4400-4891-0629, aprašyti p. 2.38.
nuotekų šalinimo tinklai Nr. 4400-4891-0640, aprašyti p. 2.39.
nuotekų šalinimo tinklai Nr. 4400-4891-0661, aprašyti p. 2.40.
nuotekų šalinimo tinklai Nr. 4400-4891-0672, aprašyti p. 2.42.
nuotekų šalinimo tinklai Nr. 4400-4897-8107, aprašyti p. 2.43.
Įregistravimo pagrindas: 2017-04-21 Kvalifikacijos pažymėjimas Nr. 2M-M-2512
2017-12-20 Nekilnojamojo daikto kadastro duomenų byla
Įrašas galioja: Nuo 2019-06-19

10.22. Suformuotas naujas (daikto registravimas)
Daiktas: šilumos tinklai Nr. 4400-4891-0472, aprašyti p. 2.33.
Įregistravimo pagrindas: 2017-12-20 Nekilnojamojo daikto kadastro duomenų byla
2019-06-17 Deklaracija apie statybos užbaigimą / paskirties pakeitimą Nr. 2
Įrašas galioja: Nuo 2019-06-19

10.23. Kadastrinius matavimus atliko (kadastro žyma)
VIKTOR KROMIN
Daiktas: pastatas Nr. 4400-4879-5893, aprašytas p. 2.16.
Įregistravimo pagrindas: 2017-04-21 Kvalifikacijos pažymėjimas Nr. 2M-M-2512
2017-12-20 Nekilnojamojo daikto kadastro duomenų byla
Įrašas galioja: Nuo 2018-09-18

10.24. Suformuotas naujas (daikto registravimas)
Daiktas: pastatas Nr. 4400-4879-5893, aprašytas p. 2.16.
Įregistravimo pagrindas: 2017-12-20 Nekilnojamojo daikto kadastro duomenų byla
2018-04-27 Statybos užbaigimo aktas Nr. ACCA-30-180427-00122
Įrašas galioja: Nuo 2018-09-18

10.25. Kadastrinius matavimus atliko (kadastro žyma)
ŽILVINAS DOMARKAS
Daiktas: žemės sklypas Nr. 2101-0002-0794, aprašytas p. 2.1.
Įregistravimo pagrindas: 2016-08-23 Kvalifikacijos pažymėjimas Nr. 2M-M-2452
2018-03-19 Nekilnojamojo daikto kadastro duomenų byla
Įrašas galioja: Nuo 2018-07-09

10.26. Kadastro duomenų tikslinimas (daikto registravimas)
Daiktas: žemės sklypas Nr. 2101-0002-0794, aprašytas p. 2.1.
Įregistravimo pagrindas: 2018-03-19 Nekilnojamojo daikto kadastro duomenų byla
2018-06-27 Nacionalinės žemės tarnybos teritorinio skyriaus vedėjo sprendimas Nr. 13SK-187-(14.13.111.)
Įrašas galioja: Nuo 2018-07-09

10.27. Išduotas pastato (jo dalies) energinio naudingumo sertifikatas (kadastro žyma)
Daiktas: pastatas Nr. 4400-4879-5893, aprašytas p. 2.16.
Įregistravimo pagrindas: 2018-01-31 Pranešimas apie energinio naudingumo sertifikato išdavimą Nr. MK-0285-02011/0
Įrašas galioja: Nuo 2018-01-31
Terminas: Nuo 2018-01-30 iki 2028-01-30

10.28. Suformuotas naujas (daikto registravimas)
Daiktas: vandentiekio tinklai Nr. 4400-4051-6096, aprašyti p. 2.26.
nuotekų šalinimo tinklai Nr. 4400-4049-9730, aprašyti p. 2.53.
nuotekų šalinimo tinklai Nr. 4400-4049-9752, aprašyti p. 2.55.
nuotekų šalinimo tinklai Nr. 4400-4049-9830, aprašyti p. 2.54.
Įregistravimo pagrindas: 2015-12-30 Nekilnojamojo daikto kadastro duomenų byla
2017-04-07 Deklaracija apie statybos užbaigimą / paskirties pakeitimą Nr. 1
Įrašas galioja: Nuo 2017-05-23

10.29. Suformuotas naujas (daikto registravimas)
Daiktas: nuotekų šalinimo tinklai Nr. 4400-4049-9809, aprašyti p. 2.52.
Įregistravimo pagrindas: 2015-12-30 Nekilnojamojo daikto kadastro duomenų byla
2016-04-13 Statybos užbaigimo aktas Nr. SUA-30-160413-00045
Įrašas galioja: Nuo 2017-05-23

10.30. Kadastrinius matavimus atliko (kadastro žyma)
NIKA GEDRIMIENĖ
Daiktas: vandentiekio tinklai Nr. 4400-4051-6096, aprašyti p. 2.26.
nuotekų šalinimo tinklai Nr. 4400-4049-9730, aprašyti p. 2.53.
nuotekų šalinimo tinklai Nr. 4400-4049-9752, aprašyti p. 2.55.
nuotekų šalinimo tinklai Nr. 4400-4049-9809, aprašyti p. 2.52.
nuotekų šalinimo tinklai Nr. 4400-4049-9830, aprašyti p. 2.54.
Įregistravimo pagrindas: 2014-04-17 Kvalifikacijos pažymėjimas Nr. 2M-M-2030
2015-12-30 Nekilnojamojo daikto kadastro duomenų byla
Įrašas galioja: Nuo 2017-05-23

10.31. Kadastrinius matavimus atliko (kadastro žyma)
Valstybės įmonės Registrų centro Klaipėdos filialas, a.k. 140042759
Daiktas: pastatas Nr. 4400-3841-2085, aprašytas p. 2.2.
Įregistravimo pagrindas: 2016-04-04 Nekilnojamojo daikto kadastro duomenų byla
Kvalifikacijos pažymėjimas Nr. 2M-M-2085
Įrašas galioja: Nuo 2016-06-02

10.32. Suformuotas naujas (daikto registravimas)
Daiktas: pastatas Nr. 4400-3841-2085, aprašytas p. 2.2.
Įregistravimo pagrindas: 2016-04-04 Nekilnojamojo daikto kadastro duomenų byla
2016-04-13 Statybos užbaigimo aktas Nr. SUA-30-160413-00045
Įrašas galioja: Nuo 2016-06-02

10.33. Išduotas pastato (jo dalies) energinio naudingumo sertifikatas (kadastro žyma)
Daiktas: pastatas Nr. 4400-3841-2085, aprašytas p. 2.2.
Įregistravimo pagrindas: 2016-02-04 Pranešimas apie energinio naudingumo sertifikato išdavimą Nr. KG-0134-00288/0
Įrašas galioja: Nuo 2016-02-04
Terminas: Nuo 2016-02-01 iki 2026-02-01

10.34. Suformuotas naujas (daikto registravimas)

Daiktas: **pastatas Nr. 4400-3832-7007, aprašytas p. 2.15.**
Įregistravimo pagrindas: **2015-05-27 Nekilnojamojo daikto kadastro duomenų byla**
2015-11-16 Statybos užbaigimo aktas Nr. SUA-30-151116-00319
Įrašas galioja: **Nuo 2015-12-30**

10.35. **Suformuotas naujas (daikto registravimas)**
Daiktas: **šilumos tinklai Nr. 4400-3846-0172, aprašyti p. 2.31.**
Įregistravimo pagrindas: **2015-06-25 Nekilnojamojo daikto kadastro duomenų byla**
2015-10-14 Deklaracija apie statybos užbaigimą Nr. 1
Įrašas galioja: **Nuo 2015-12-30**

10.36. **Suformuotas naujas (daikto registravimas)**
Daiktas: **kiti statiniai Nr. 4400-3839-7158, aprašyti p. 2.17.**
Įregistravimo pagrindas: **2015-05-27 Nekilnojamojo daikto kadastro duomenų byla**
2015-10-14 Deklaracija apie statybos užbaigimą Nr. 1
Įrašas galioja: **Nuo 2015-12-30**

10.37. **Kadastrinius matavimus atliko (kadastro žyma)**
UAB "Geosmart", a.k. 302576916
Daiktas: **vandentiekio tinklai Nr. 4400-3840-2212, aprašyti p. 2.24.**
nuotekų šalinimo tinklai Nr. 4400-3840-2178, aprašyti p. 2.48.
nuotekų šalinimo tinklai Nr. 4400-3840-2190, aprašyti p. 2.34.
nuotekų šalinimo tinklai Nr. 4400-3840-2223, aprašyti p. 2.49.
nuotekų šalinimo tinklai Nr. 4400-3840-2245, aprašyti p. 2.51.
Įregistravimo pagrindas: **2015-06-04 Nekilnojamojo daikto kadastro duomenų byla**
Kvalifikacijos pažymėjimas Nr. 2M-M-349
Įrašas galioja: **Nuo 2015-12-30**

10.38. **Kadastrinius matavimus atliko (kadastro žyma)**
UAB "Geosmart", a.k. 302576916
Daiktas: **šilumos tinklai Nr. 4400-3846-0172, aprašyti p. 2.31.**
Įregistravimo pagrindas: **2015-06-25 Nekilnojamojo daikto kadastro duomenų byla**
Kvalifikacijos pažymėjimas Nr. 2M-M-349
Įrašas galioja: **Nuo 2015-12-30**

10.39. **Suformuotas naujas (daikto registravimas)**
Daiktas: **vandentiekio tinklai Nr. 4400-3840-2212, aprašyti p. 2.24.**
nuotekų šalinimo tinklai Nr. 4400-3840-2178, aprašyti p. 2.48.
nuotekų šalinimo tinklai Nr. 4400-3840-2190, aprašyti p. 2.34.
nuotekų šalinimo tinklai Nr. 4400-3840-2223, aprašyti p. 2.49.
nuotekų šalinimo tinklai Nr. 4400-3840-2245, aprašyti p. 2.51.
Įregistravimo pagrindas: **2015-06-04 Nekilnojamojo daikto kadastro duomenų byla**
2015-10-14 Deklaracija apie statybos užbaigimą Nr. 1
Įrašas galioja: **Nuo 2015-12-30**

10.40. **Kadastrinius matavimus atliko (kadastro žyma)**
UAB "Geosmart", a.k. 302576916
Daiktas: **pastatas Nr. 4400-3832-7007, aprašytas p. 2.15.**
kiti statiniai Nr. 4400-3839-7158, aprašyti p. 2.17.
Įregistravimo pagrindas: **2015-05-27 Nekilnojamojo daikto kadastro duomenų byla**
Kvalifikacijos pažymėjimas Nr. 2M-M-349
Įrašas galioja: **Nuo 2015-12-30**

10.41. **Kadastrinius matavimus atliko (kadastro žyma)**
UAB "Geosmart", a.k. 302576916
Daiktas: **kiti statiniai Nr. 4400-3974-7885, aprašyti p. 2.20.**
vandentiekio tinklai Nr. 4400-3974-7852, aprašyti p. 2.25.
šilumos tinklai Nr. 4400-3978-7438, aprašyti p. 2.32.
nuotekų šalinimo tinklai Nr. 4400-3974-7863, aprašyti p. 2.50.
nuotekų šalinimo tinklai Nr. 4400-3974-7874, aprašyti p. 2.35.
nuotekų šalinimo tinklai Nr. 4400-3985-4309, aprašyti p. 2.36.
Įregistravimo pagrindas: **2015-10-14 Nekilnojamojo daikto kadastro duomenų byla**
Kvalifikacijos pažymėjimas Nr. 2M-M-349
Įrašas galioja: **Nuo 2015-12-17**

10.42. **Suformuotas naujas (daikto registravimas)**
Daiktas: **kiti statiniai Nr. 4400-3974-7885, aprašyti p. 2.20.**
vandentiekio tinklai Nr. 4400-3974-7852, aprašyti p. 2.25.
šilumos tinklai Nr. 4400-3978-7438, aprašyti p. 2.32.
nuotekų šalinimo tinklai Nr. 4400-3974-7863, aprašyti p. 2.50.
nuotekų šalinimo tinklai Nr. 4400-3974-7874, aprašyti p. 2.35.
nuotekų šalinimo tinklai Nr. 4400-3985-4309, aprašyti p. 2.36.
Įregistravimo pagrindas: **2015-10-14 Nekilnojamojo daikto kadastro duomenų byla**
2015-10-26 Deklaracija apie statybos užbaigimą Nr. 1
Įrašas galioja: **Nuo 2015-12-17**

10.43. **Išduotas pastato (jo dalies) energinio naudingumo sertifikatas (kadastro žyma)**
Daiktas: **pastatas Nr. 4400-3832-7007, aprašytas p. 2.15.**
Įregistravimo pagrindas: **2015-06-08 Pranešimas apie energinio naudingumo sertifikato išdavimą**
Nr. MK-0292-00038/0
Įrašas galioja: **Nuo 2015-06-09**
Terminas: **Nuo 2015-06-08 iki 2025-06-08**

10.44. **Suformuotas naujas (daikto registravimas)**
Daiktas: **vandentiekio tinklai Nr. 4400-2906-9145, aprašyti p. 2.67.**
vandentiekio tinklai Nr. 4400-2906-9334, aprašyti p. 2.68.
vandentiekio tinklai Nr. 4400-2906-9367, aprašyti p. 2.69.
vandentiekio tinklai Nr. 4400-2906-9389, aprašyti p. 2.70.
vandentiekio tinklai Nr. 4400-2906-9423, aprašyti p. 2.71.
nuotekų šalinimo tinklai Nr. 4400-2906-9492, aprašyti p. 2.73.
nuotekų šalinimo tinklai Nr. 4400-2906-9512, aprašyti p. 2.75.
nuotekų šalinimo tinklai Nr. 4400-2906-9523, aprašyti p. 2.77.
nuotekų šalinimo tinklai Nr. 4400-2906-9712, aprašyti p. 2.74.
nuotekų šalinimo tinklai Nr. 4400-2906-9767, aprašyti p. 2.76.
nuotekų šalinimo tinklai Nr. 4400-2906-9778, aprašyti p. 2.78.
nuotekų šalinimo tinklai Nr. 4400-2906-9812, aprašyti p. 2.79.
nuotekų šalinimo tinklai Nr. 4400-2906-9823, aprašyti p. 2.80.
nuotekų šalinimo tinklai Nr. 4400-2906-9834, aprašyti p. 2.82.

nuotekų šalinimo tinklai Nr. 4400-2906-9956, aprašyti p. 2.72.
nuotekų šalinimo tinklai Nr. 4400-2916-2449, aprašyti p. 2.81.
Įregistravimo pagrindas: 2014-02-28 Nekilnojamojo daikto kadastro duomenų byla
2015-01-15 Deklaracija apie statybos užbaigimą / paskirties pakeitimą Nr. 01
Įrašas galioja: Nuo 2015-01-28

10.45. Suformuotas naujas (daikto registravimas)
Daiktas: šilumos tinklai Nr. 4400-2906-9901, aprašyti p. 2.30.
nuotekų šalinimo tinklai Nr. 4400-2906-9578, aprašyti p. 2.46.
nuotekų šalinimo tinklai Nr. 4400-2906-9589, aprašyti p. 2.47.
Įregistravimo pagrindas: 2014-02-28 Nekilnojamojo daikto kadastro duomenų byla
2014-09-05 Statybos užbaigimo aktas Nr. SUA-30-140905-00198
Įrašas galioja: Nuo 2015-01-28

10.46. Kadastrinius matavimus atliko (kadastro žyma)
UAB "Geosmart", a.k. 302576916
Daiktas: vandentiekio tinklai Nr. 4400-2906-9145, aprašyti p. 2.67.
vandentiekio tinklai Nr. 4400-2906-9334, aprašyti p. 2.68.
vandentiekio tinklai Nr. 4400-2906-9367, aprašyti p. 2.69.
vandentiekio tinklai Nr. 4400-2906-9389, aprašyti p. 2.70.
vandentiekio tinklai Nr. 4400-2906-9423, aprašyti p. 2.71.
šilumos tinklai Nr. 4400-2906-9901, aprašyti p. 2.30.
nuotekų šalinimo tinklai Nr. 4400-2906-9492, aprašyti p. 2.73.
nuotekų šalinimo tinklai Nr. 4400-2906-9512, aprašyti p. 2.75.
nuotekų šalinimo tinklai Nr. 4400-2906-9523, aprašyti p. 2.77.
nuotekų šalinimo tinklai Nr. 4400-2906-9578, aprašyti p. 2.46.
nuotekų šalinimo tinklai Nr. 4400-2906-9589, aprašyti p. 2.47.
nuotekų šalinimo tinklai Nr. 4400-2906-9712, aprašyti p. 2.74.
nuotekų šalinimo tinklai Nr. 4400-2906-9767, aprašyti p. 2.76.
nuotekų šalinimo tinklai Nr. 4400-2906-9778, aprašyti p. 2.78.
nuotekų šalinimo tinklai Nr. 4400-2906-9812, aprašyti p. 2.79.
nuotekų šalinimo tinklai Nr. 4400-2906-9823, aprašyti p. 2.80.
nuotekų šalinimo tinklai Nr. 4400-2906-9834, aprašyti p. 2.82.
nuotekų šalinimo tinklai Nr. 4400-2906-9956, aprašyti p. 2.72.
nuotekų šalinimo tinklai Nr. 4400-2916-2449, aprašyti p. 2.81.
Įregistravimo pagrindas: 2014-02-28 Nekilnojamojo daikto kadastro duomenų byla
Kvalifikacijos pažymėjimas Nr. 2M-M-1527
Įrašas galioja: Nuo 2015-01-28

10.47. Suformuotas naujas (daikto registravimas)
Daiktas: kelias (gatvė) Nr. 4400-2093-3515, aprašytas p. 2.66.
Įregistravimo pagrindas: 2014-02-28 Nekilnojamojo daikto kadastro duomenų byla
2015-01-15 Deklaracija apie statybos užbaigimą / paskirties pakeitimą Nr. 02
Įrašas galioja: Nuo 2015-01-27

10.48. Kadastrinius matavimus atliko (kadastro žyma)
UAB "Geosmart", a.k. 302576916
Daiktas: kelias (gatvė) Nr. 4400-2093-3515, aprašytas p. 2.66.
Įregistravimo pagrindas: 2014-02-28 Nekilnojamojo daikto kadastro duomenų byla
Kvalifikacijos pažymėjimas Nr. 2M-M-1527
Įrašas galioja: Nuo 2015-01-27

10.49. Išduotas statybą leidžiantis dokumentas (kadastro žyma)
Leidimą išdavė: Klaipėdos miesto savivaldybės administracija, a.k. 188710823
Daiktas: žemės sklypas Nr. 2101-0002-0794, aprašytas p. 2.1.
Įregistravimo pagrindas: 2014-12-08 Leidimas statyti naują (-us) statinį (-ius), rekonstruoti statinį (-ius), atnaujinti (modernizuoti) pastatą (-us) Nr. LNS-31-141208-00282
Įrašas galioja: Nuo 2014-12-30

10.50. Kadastrinius matavimus atliko (kadastro žyma)
Valstybės įmonės Registrų centro Klaipėdos filialas, a.k. 140042759
Daiktas: pastatas Nr. 4400-0348-5421, aprašytas p. 2.63.
Įregistravimo pagrindas: 2014-04-02 Nekilnojamojo daikto kadastro duomenų byla
Kvalifikacijos pažymėjimas Nr. 2M-M-361
Įrašas galioja: Nuo 2014-06-16

10.51. Kadastro duomenų tikslinimas (daikto registravimas)
Daiktas: pastatas Nr. 4400-0348-5421, aprašytas p. 2.63.
Įregistravimo pagrindas: 2014-04-02 Nekilnojamojo daikto kadastro duomenų byla
2014-05-27 Deklaracija apie statybos užbaigimą / paskirties pakeitimą Nr. 1
Įrašas galioja: Nuo 2014-06-16

10.52. Išduotas statybą leidžiantis dokumentas (kadastro žyma)
Leidimą išdavė: Klaipėdos miesto savivaldybės administracija, a.k. 188710823
Daiktas: žemės sklypas Nr. 2101-0002-0794, aprašytas p. 2.1.
Įregistravimo pagrindas: 2014-04-29 Leidimas statyti naują (-us) statinį (-ius), rekonstruoti statinį (-ius), atnaujinti (modernizuoti) pastatą (-us) Nr. LNS-31-140429-00084
Įrašas galioja: Nuo 2014-05-23

10.53. Nustatyti nauji kadastro duomenys, kurie neįrašyti į kadastrą (kadastro žyma)
Duomenis nustatė: UAB "Geosmart", a.k. 302576916
Daiktas: kiti statiniai Nr. 4400-2910-2270, aprašyti p. 2.22.
Įregistravimo pagrindas: 2014-02-28 Nekilnojamojo daikto kadastro duomenų byla
Įrašas galioja: Nuo 2014-05-14

10.54. Išduotas statybą leidžiantis dokumentas (kadastro žyma)
Leidimą išdavė: Klaipėdos miesto savivaldybės administracija, a.k. 188710823
Daiktas: žemės sklypas Nr. 2101-0002-0794, aprašytas p. 2.1.
Įregistravimo pagrindas: 2013-09-09 Leidimas statyti naują (-us) statinį (-ius), rekonstruoti statinį (-ius), atnaujinti (modernizuoti) pastatą (-us) Nr. LNS-31-130909-00220
Įrašas galioja: Nuo 2013-09-25

10.55. Kadastrinius matavimus atliko (kadastro žyma)
UAB "Homo Novus", a.k. 134026259
Daiktas: vandentiekio tinklai Nr. 4400-0935-8572, aprašyti p. 2.27.
Įregistravimo pagrindas: 2006-09-11 Nekilnojamojo daikto kadastro duomenų byla
Įrašas galioja: Nuo 2011-04-04

10.56. Kadastrinius matavimus atliko (kadastro žyma)
UAB "Homo Novus", a.k. 134026259

Daiktas: **nuotekų šalinimo tinklai Nr. 4400-0935-8594, aprašyti p. 2.57.**
nuotekų šalinimo tinklai Nr. 4400-0935-8630, aprašyti p. 2.56.
Įregistravimo pagrindas: **2006-09-13 Nekilnojamojo daikto kadastro duomenų byla**
Įrašas galioja: **Nuo 2011-04-04**

10.57. **Suformuotas naujas (daikto registravimas)**
Daiktas: **vandentiekio tinklai Nr. 4400-0935-8572, aprašyti p. 2.27.**
Įregistravimo pagrindas: **2006-09-11 Nekilnojamojo daikto kadastro duomenų byla**
2006-10-31 Statinio pripažinimo tinkamu naudoti aktas Nr. STN-417(14.16)
Įrašas galioja: **Nuo 2011-04-04**

10.58. **Suformuotas naujas (daikto registravimas)**
Daiktas: **nuotekų šalinimo tinklai Nr. 4400-0935-8594, aprašyti p. 2.57.**
nuotekų šalinimo tinklai Nr. 4400-0935-8630, aprašyti p. 2.56.
Įregistravimo pagrindas: **2006-09-13 Nekilnojamojo daikto kadastro duomenų byla**
2006-10-31 Statinio pripažinimo tinkamu naudoti aktas Nr. STN-417(14.16)
Įrašas galioja: **Nuo 2011-04-04**

10.59. **Priimtas sprendimas dėl teritorijų planavimo dokumento patvirtinimo (kadastro žyma)**
Klaipėdos miesto savivaldybės administracija, a.k. 188710823
Daiktas: **žemės sklypas Nr. 2101-0002-0794, aprašytas p. 2.1.**
Įregistravimo pagrindas: **2010-11-23 Įsakymas Nr. AD1-2078**
Įrašas galioja: **Nuo 2010-12-06**

10.60. **Kadastrinius matavimus atliko (kadastro žyma)**
UAB "Homo Novus", a.k. 134026259
Daiktas: **kiti statiniai Nr. 4400-0886-3498, aprašyti p. 2.65.**
Įregistravimo pagrindas: **2006-08-04 Nekilnojamojo daikto kadastro duomenų byla**
Įrašas galioja: **Nuo 2010-06-30**

10.61. **Suformuotas naujas (daikto registravimas)**
Daiktas: **kiti statiniai Nr. 4400-0886-3498, aprašyti p. 2.65.**
Įregistravimo pagrindas: **2006-08-04 Nekilnojamojo daikto kadastro duomenų byla**
2006-10-31 Statinio pripažinimo tinkamu naudoti aktas Nr. STN-417(14.16)
Įrašas galioja: **Nuo 2010-06-30**

10.62. **Kadastrinius matavimus atliko (kadastro žyma)**
Valstybės įmonės Registrų centro Klaipėdos filialas, a.k. 140042759
Daiktas: **pastatas Nr. 2199-3024-8019, aprašytas p. 2.7.**
Įregistravimo pagrindas: **2008-06-18 Nekilnojamojo daikto kadastro duomenų byla**
Įrašas galioja: **Nuo 2009-05-26**

10.63. **Rekonstrukcija (daikto registravimas)**
Daiktas: **pastatas Nr. 2199-3024-8019, aprašytas p. 2.7.**
Įregistravimo pagrindas: **2009-05-25 Statinio pripažinimo tinkamu naudoti aktas Nr. OEKI-20**
Įrašas galioja: **Nuo 2009-05-26**

10.64. **Išduotas statybos leidimas (kadastro žyma)**
Leidimą išdavė: **Klaipėdos miesto savivaldybės administracija, a.k. 188710823**
Daiktas: **pastatas Nr. 2199-3024-4019, aprašytas p. 2.9.**
Įregistravimo pagrindas: **2007-02-02 Leidimas vykdyti statybos darbus Nr. 25/01-NR/07**
Įrašas galioja: **Nuo 2007-03-05**

10.65. **Padidintas rekonstruojant (daikto registravimas)**
Daiktas: **pastatas Nr. 2199-3025-0015, aprašytas p. 2.5.**
Įregistravimo pagrindas: **1998-08-21 Statinio priėmimo naudoti aktas**
2006-10-16 Statinio pripažinimo tinkamu naudoti aktas Nr. STN - 391 (14.16)
Padidėjęs plotas: **233.32 kv. m**
Įrašas galioja: **Nuo 2006-11-09**

10.66. **Padidintas rekonstruojant (daikto registravimas)**
Daiktas: **pastatas Nr. 2199-3024-0019, aprašytas p. 2.10.**
Įregistravimo pagrindas: **2003-12-22 Statinio pripažinimo tinkamu naudoti aktas**
2005-08-01 Statinio pripažinimo tinkamu naudoti aktas
Padidėjęs plotas: **2293.12 kv. m**
Įrašas galioja: **Nuo 2005-09-15**

10.67. **Išduotas statybos leidimas (kadastro žyma)**
Leidimą išdavė: **Klaipėdos miesto savivaldybės administracija, a.k. 188710823**
Daiktas: **pastatas Nr. 2199-3024-5016, aprašytas p. 2.11.**
Įregistravimo pagrindas: **2005-07-18 Leidimas nugriauti statinį Nr. 26-G/05**
Įrašas galioja: **Nuo 2005-08-01**

11. Duomenys apie įregistruotas teritorijas, kuriose taikomos specialiosios žemės naudojimo sąlygos:

11.1. Teritorijos pavadinimas: **Elektros tinklų apsaugos zonos (III skyrius, ketvirtasis skirsnis)**
Teritorijos unikalus numeris: **100093132**
Įregistravimo pagrindas: **Lietuvos Respublikos energetikos ministerija; 2021-10-25 Įsakymas dėl Klaipėdos elektros tinklų teritorijų plano patvirtinimo Nr. 1-278**
Įregistravimo data: **2021-11-05**
Žemės sklypo plotas, patenkantis į Teritoriją: **87 kv. m, nuo 2023-01-05**

11.2. Teritorijos pavadinimas: **Elektros tinklų apsaugos zonos (III skyrius, ketvirtasis skirsnis)**
Teritorijos unikalus numeris: **100115106**
Įregistravimo pagrindas: **Lietuvos Respublikos energetikos ministerija; 2021-10-25 Įsakymas dėl Klaipėdos elektros tinklų teritorijų plano patvirtinimo Nr. 1-278**
Įregistravimo data: **2021-11-18**
Žemės sklypo plotas, patenkantis į Teritoriją: **27 kv. m, nuo 2023-01-04**

11.3. Teritorijos pavadinimas: **Elektros tinklų apsaugos zonos (III skyrius, ketvirtasis skirsnis)**
Teritorijos unikalus numeris: **100114732**
Įregistravimo pagrindas: **Lietuvos Respublikos energetikos ministerija; 2021-10-25 Įsakymas dėl Klaipėdos elektros tinklų teritorijų plano patvirtinimo Nr. 1-278**
Įregistravimo data: **2021-11-18**
Žemės sklypo plotas, patenkantis į Teritoriją: **199 kv. m, nuo 2023-01-04**

11.4. Teritorijos pavadinimas: **Elektros tinklų apsaugos zonos (III skyrius, ketvirtasis skirsnis)**
Teritorijos unikalus numeris: **100117031**
Įregistravimo pagrindas: **Lietuvos Respublikos energetikos ministerija; 2021-10-25 Įsakymas dėl Klaipėdos elektros tinklų teritorijų plano patvirtinimo Nr. 1-278**

Įregistravimo data: **2021-11-19**
Žemės sklypo plotas, patenkantis į Teritoriją: **46 kv. m, nuo 2023-01-04**

11.5. Teritorijos pavadinimas: **Elektros tinklų apsaugos zonos (III skyrius, ketvirtasis skirsnis)**
Teritorijos unikalus numeris: **100376893**
Įregistravimo pagrindas: **Lietuvos Respublikos energetikos ministerija; 2022-11-30 DĖL AUKŠTOS ĮTAMPOS 110 KV IR 330 KV ELEKTROS PERDAVIMO TINKLŲ, ESANČIŲ KLAIPĖDOS MIESTO SAVIVALDYBĖJE, APSAUGOS ZONŲ TERITORIJŲ PLANO PATVIRTINIMO Nr. 1-410**
Įregistravimo data: **2022-12-14**
Žemės sklypo plotas, patenkantis į Teritoriją: **20720 kv. m, nuo 2023-01-05**

11.6. Teritorijos pavadinimas: **Šilumos perdavimo tinklų apsaugos zonos (III skyrius, dvyliktasis skirsnis)**
Teritorijos unikalus numeris: **100407976**
Įregistravimo pagrindas: **Lietuvos Respublikos aplinkos ministerija; 2023-08-16 Klaipėdos miesto šiaurinės dalies šilumos perdavimo tinklų apsaugos zonų teritorijų planas Nr. 1-263**
Įregistravimo data: **2023-08-29**
Žemės sklypo plotas, patenkantis į Teritoriją: **428 kv. m, nuo 2023-08-29**

11.7. Teritorijos pavadinimas: **Šilumos perdavimo tinklų apsaugos zonos (III skyrius, dvyliktasis skirsnis)**
Teritorijos unikalus numeris: **100408089**
Įregistravimo pagrindas: **Lietuvos Respublikos aplinkos ministerija; 2023-08-16 Klaipėdos miesto šiaurinės dalies šilumos perdavimo tinklų apsaugos zonų teritorijų planas Nr. 1-263**
Įregistravimo data: **2023-08-29**
Žemės sklypo plotas, patenkantis į Teritoriją: **1457 kv. m, nuo 2023-08-29**

11.8. Teritorijos pavadinimas: **Šilumos perdavimo tinklų apsaugos zonos (III skyrius, dvyliktasis skirsnis)**
Teritorijos unikalus numeris: **100408205**
Įregistravimo pagrindas: **Lietuvos Respublikos aplinkos ministerija; 2023-08-16 Klaipėdos miesto šiaurinės dalies šilumos perdavimo tinklų apsaugos zonų teritorijų planas Nr. 1-263**
Įregistravimo data: **2023-08-29**
Žemės sklypo plotas, patenkantis į Teritoriją: **12898 kv. m, nuo 2023-08-29**

11.9. Teritorijos pavadinimas: **Šilumos perdavimo tinklų apsaugos zonos (III skyrius, dvyliktasis skirsnis)**
Teritorijos unikalus numeris: **100407563**
Įregistravimo pagrindas: **Lietuvos Respublikos aplinkos ministerija; 2023-08-16 Klaipėdos miesto šiaurinės dalies šilumos perdavimo tinklų apsaugos zonų teritorijų planas Nr. 1-263**
Įregistravimo data: **2023-08-24**
Žemės sklypo plotas, patenkantis į Teritoriją: **3236 kv. m, nuo 2023-08-24**

11.10. Teritorijos pavadinimas: **Elektroninių ryšių tinklų elektroninių ryšių infrastruktūros apsaugos zonos (III skyrius, vienuoliktasis skirsnis)**
Teritorijos unikalus numeris: **100369618**
Įregistravimo pagrindas: **Lietuvos Respublikos susisiekimo ministerija; 2022-11-17 Įsakymas dėl AB ?Energijos skirstymo operatorius? elektroninių ryšių tinklų elektroninių ryšių infrastruktūros apsaugos zonų plano patvirtinimo Nr. 3-508**
Įregistravimo data: **2022-11-25**
Žemės sklypo plotas, patenkantis į Teritoriją: **48 kv. m, nuo 2023-01-06**

11.11. Teritorijos pavadinimas: **Elektros tinklų apsaugos zonos (III skyrius, ketvirtasis skirsnis)**
Teritorijos unikalus numeris: **100098831**
Įregistravimo pagrindas: **Lietuvos Respublikos energetikos ministerija; 2021-10-25 Įsakymas dėl Klaipėdos elektros tinklų teritorijų plano patvirtinimo Nr. 1-278**
Įregistravimo data: **2021-11-09**
Žemės sklypo plotas, patenkantis į Teritoriją: **207 kv. m, nuo 2023-01-05**

11.12. Teritorijos pavadinimas: **Elektros tinklų apsaugos zonos (III skyrius, ketvirtasis skirsnis)**
Teritorijos unikalus numeris: **100096692**
Įregistravimo pagrindas: **Lietuvos Respublikos energetikos ministerija; 2021-10-25 Įsakymas dėl Klaipėdos elektros tinklų teritorijų plano patvirtinimo Nr. 1-278**
Įregistravimo data: **2021-11-09**
Žemės sklypo plotas, patenkantis į Teritoriją: **17 kv. m, nuo 2023-01-04**

11.13. Teritorijos pavadinimas: **Elektros tinklų apsaugos zonos (III skyrius, ketvirtasis skirsnis)**
Teritorijos unikalus numeris: **100096459**
Įregistravimo pagrindas: **Lietuvos Respublikos energetikos ministerija; 2021-10-25 Įsakymas dėl Klaipėdos elektros tinklų teritorijų plano patvirtinimo Nr. 1-278**
Įregistravimo data: **2021-11-09**
Žemės sklypo plotas, patenkantis į Teritoriją: **148 kv. m, nuo 2023-01-04**

11.14. Teritorijos pavadinimas: **Elektros tinklų apsaugos zonos (III skyrius, ketvirtasis skirsnis)**
Teritorijos unikalus numeris: **100115530**
Įregistravimo pagrindas: **Lietuvos Respublikos energetikos ministerija; 2021-10-25 Įsakymas dėl Klaipėdos elektros tinklų teritorijų plano patvirtinimo Nr. 1-278**
Įregistravimo data: **2021-11-18**
Žemės sklypo plotas, patenkantis į Teritoriją: **154 kv. m, nuo 2023-01-04**

11.15. Teritorijos pavadinimas: **Elektroninių ryšių tinklų elektroninių ryšių infrastruktūros apsaugos zonos (III skyrius, vienuoliktasis skirsnis)**
Teritorijos unikalus numeris: **100355918**
Įregistravimo pagrindas: **Lietuvos Respublikos susisiekimo ministerija; 2022-06-30 Telia tinklo apsaugos zonos planas Klaipėdos miesto savivaldybėje Nr. 3-341**
Įregistravimo data: **2022-07-14**
Žemės sklypo plotas, patenkantis į Teritoriją: **1860 kv. m, nuo 2023-01-04**

11.16. Teritorijos pavadinimas: **Elektros tinklų apsaugos zonos (III skyrius, ketvirtasis skirsnis)**
Teritorijos unikalus numeris: **100358860**
Įregistravimo pagrindas: **AB "Energijos skirstymo operatorius"; 2022-08-02 H. Manto g. 84, Klaipėda, Klaipėdos m. sav. Nr. E1N3159327**
Įregistravimo data: **2022-08-12**
Žemės sklypo plotas, patenkantis į Teritoriją: **97 kv. m, nuo 2023-01-05**

11.17. Teritorijos pavadinimas: **Elektros tinklų apsaugos zonos (III skyrius, ketvirtasis skirsnis)**
Teritorijos unikalus numeris: **100118873**
Įregistravimo pagrindas: **Lietuvos Respublikos energetikos ministerija; 2021-10-25 Įsakymas dėl Klaipėdos elektros tinklų teritorijų plano patvirtinimo Nr. 1-278**

Įregistravimo data: **2021-11-23**
Žemės sklypo plotas, patenkantis į Teritoriją: **185 kv. m, nuo 2023-01-04**

11.18.
Teritorijos pavadinimas: **Elektroninių ryšių tinklų elektroninių ryšių infrastruktūros apsaugos zonos (III skyrius, vienuoliktasis skirsnis)**
Teritorijos unikalus numeris: **100369466**
Įregistravimo pagrindas: **Lietuvos Respublikos susisiekimo ministerija; 2022-11-17 Įsakymas dėl AB ?Energijos skirstymo operatorius? elektroninių ryšių tinklų elektroninių ryšių infrastruktūros apsaugos zonų plano patvirtinimo Nr. 3-508**
Įregistravimo data: **2022-11-25**
Žemės sklypo plotas, patenkantis į Teritoriją: **200 kv. m, nuo 2023-01-06**

11.19.
Teritorijos pavadinimas: **Elektros tinklų apsaugos zonos (III skyrius, ketvirtasis skirsnis)**
Teritorijos unikalus numeris: **100095806**
Įregistravimo pagrindas: **Lietuvos Respublikos energetikos ministerija; 2021-10-25 Įsakymas dėl Klaipėdos elektros tinklų teritorijų plano patvirtinimo Nr. 1-278**
Įregistravimo data: **2021-11-09**
Žemės sklypo plotas, patenkantis į Teritoriją: **554 kv. m, nuo 2023-01-05**

11.20.
Teritorijos pavadinimas: **Elektros tinklų apsaugos zonos (III skyrius, ketvirtasis skirsnis)**
Teritorijos unikalus numeris: **100111811**
Įregistravimo pagrindas: **Lietuvos Respublikos energetikos ministerija; 2021-10-25 Įsakymas dėl Klaipėdos elektros tinklų teritorijų plano patvirtinimo Nr. 1-278**
Įregistravimo data: **2021-11-16**
Žemės sklypo plotas, patenkantis į Teritoriją: **29 kv. m, nuo 2023-01-04**

11.21.
Teritorijos pavadinimas: **Elektros tinklų apsaugos zonos (III skyrius, ketvirtasis skirsnis)**
Teritorijos unikalus numeris: **100121601**
Įregistravimo pagrindas: **Lietuvos Respublikos energetikos ministerija; 2021-10-25 Įsakymas dėl Klaipėdos elektros tinklų teritorijų plano patvirtinimo Nr. 1-278**
Įregistravimo data: **2021-11-23**
Žemės sklypo plotas, patenkantis į Teritoriją: **253 kv. m, nuo 2023-01-04**

11.22.
Teritorijos pavadinimas: **Skirstomųjų dujotiekių apsaugos zonos (III skyrius, šeštasis skirsnis)**
Teritorijos unikalus numeris: **100122666**
Įregistravimo pagrindas: **Lietuvos Respublikos energetikos ministerija; 2022-12-05 Įsakymas dėl energetikos ministro 2021 m. spalio 25 d. įsakymo Nr. 1-277 ?Dėl Klaipėdos skirstomųjų dujotiekių teritorijų plano patvirtinimo? pakeitimo Nr. 1-439**
Įregistravimo data: **2021-11-23**
Duomenų pakeitimo pagrindas: **AB "Energijos skirstymo operatorius"; 2023-03-23 Vidutinio slėgio dujotiekio, Tomo g.2, 2a, 2b, 6, Sukilėlių g., mažo slėgio dujotiekio, Tomo g.6, Sukilėlių g.15, Mėsininkų g., Didžioji Vandens g., Aukštoji g., Klaipėdoje, rekonstravimo projektas Nr. D7A3907025**
Duomenų pakeitimo data: **2023-05-18**
Duomenų pakeitimo pagrindas: **AB "Energijos skirstymo operatorius"; 2023-01-12 Skirstomojo vidutinio slėgio dujotiekio žemės sklype Litorinos g. 1, Klaipėdos m., pertvarkymo projektas Nr. D7A3208483**
Duomenų pakeitimo data: **2023-03-24**
Duomenų pakeitimo pagrindas: **AB "Energijos skirstymo operatorius"; 2022-12-05 Darbų gamtinių dujų aplinkoje vykdymo paskyra Nr. KL-22-50**
Duomenų pakeitimo data: **2023-03-03**
Žemės sklypo plotas, patenkantis į Teritoriją: **738 kv. m, nuo 2023-05-18**

11.23.
Teritorijos pavadinimas: **Elektros tinklų apsaugos zonos (III skyrius, ketvirtasis skirsnis)**
Teritorijos unikalus numeris: **100080216**
Įregistravimo pagrindas: **Lietuvos Respublikos energetikos ministerija; 2021-10-25 Įsakymas dėl Klaipėdos elektros tinklų teritorijų plano patvirtinimo Nr. 1-278**
Įregistravimo data: **2021-11-04**
Žemės sklypo plotas, patenkantis į Teritoriją: **29 kv. m, nuo 2023-01-05**

11.24.
Teritorijos pavadinimas: **Elektros tinklų apsaugos zonos (III skyrius, ketvirtasis skirsnis)**
Teritorijos unikalus numeris: **100091143**
Įregistravimo pagrindas: **Lietuvos Respublikos energetikos ministerija; 2021-10-25 Įsakymas dėl Klaipėdos elektros tinklų teritorijų plano patvirtinimo Nr. 1-278**
Įregistravimo data: **2021-11-04**
Žemės sklypo plotas, patenkantis į Teritoriją: **203 kv. m, nuo 2023-01-05**

11.25.
Teritorijos pavadinimas: **Elektros tinklų apsaugos zonos (III skyrius, ketvirtasis skirsnis)**
Teritorijos unikalus numeris: **100094201**
Įregistravimo pagrindas: **Lietuvos Respublikos energetikos ministerija; 2021-10-25 Įsakymas dėl Klaipėdos elektros tinklų teritorijų plano patvirtinimo Nr. 1-278**
Įregistravimo data: **2021-11-05**
Žemės sklypo plotas, patenkantis į Teritoriją: **90 kv. m, nuo 2023-01-05**

11.26.
Teritorijos pavadinimas: **Elektroninių ryšių tinklų elektroninių ryšių infrastruktūros apsaugos zonos (III skyrius, vienuoliktasis skirsnis)**
Teritorijos unikalus numeris: **100356124**
Įregistravimo pagrindas: **Lietuvos Respublikos susisiekimo ministerija; 2022-06-30 Telia tinklo apsaugos zonos planas Klaipėdos miesto savivaldybėje Nr. 3-341**
Įregistravimo data: **2022-07-18**
Žemės sklypo plotas, patenkantis į Teritoriją: **361 kv. m, nuo 2023-01-04**

11.27.
Teritorijos pavadinimas: **Skirstomųjų dujotiekių apsaugos zonos (III skyrius, šeštasis skirsnis)**
Teritorijos unikalus numeris: **100122656**
Įregistravimo pagrindas: **Lietuvos Respublikos energetikos ministerija; 2022-12-05 Įsakymas dėl energetikos ministro 2021 m. spalio 25 d. įsakymo Nr. 1-277 ?Dėl Klaipėdos skirstomųjų dujotiekių teritorijų plano patvirtinimo? pakeitimo Nr. 1-439**
Įregistravimo data: **2021-11-23**
Žemės sklypo plotas, patenkantis į Teritoriją: **681 kv. m, nuo 2023-01-04**

11.28.
Teritorijos pavadinimas: **Elektros tinklų apsaugos zonos (III skyrius, ketvirtasis skirsnis)**
Teritorijos unikalus numeris: **100120308**
Įregistravimo pagrindas: **Lietuvos Respublikos energetikos ministerija; 2021-10-25 Įsakymas dėl Klaipėdos elektros tinklų teritorijų plano patvirtinimo Nr. 1-278**
Įregistravimo data: **2021-11-23**

Žemės sklypo plotas, patenkantis į Teritoriją: **22 kv. m, nuo 2023-01-04**

11.29. Teritorijos pavadinimas: **Šilumos perdavimo tinklų apsaugos zonos (III skyrius, dvyliktasis skirsnis)**
Teritorijos unikalus numeris: **100408042**
Įregistravimo pagrindas: **Lietuvos Respublikos aplinkos ministerija; 2023-08-16 Klaipėdos miesto šiaurinės dalies šilumos perdavimo tinklų apsaugos zonų teritorijų planas Nr. 1-263**
Įregistravimo data: **2023-08-29**
Žemės sklypo plotas, patenkantis į Teritoriją: **448 kv. m, nuo 2023-08-29**

11.30. Teritorijos pavadinimas: **Elektros tinklų apsaugos zonos (III skyrius, ketvirtasis skirsnis)**
Teritorijos unikalus numeris: **100115121**
Įregistravimo pagrindas: **Lietuvos Respublikos energetikos ministerija; 2021-10-25 Įsakymas dėl Klaipėdos elektros tinklų teritorijų plano patvirtinimo Nr. 1-278**
Įregistravimo data: **2021-11-18**
Žemės sklypo plotas, patenkantis į Teritoriją: **214 kv. m, nuo 2023-01-04**

11.31. Teritorijos pavadinimas: **Elektros tinklų apsaugos zonos (III skyrius, ketvirtasis skirsnis)**
Teritorijos unikalus numeris: **100116056**
Įregistravimo pagrindas: **Lietuvos Respublikos energetikos ministerija; 2021-10-25 Įsakymas dėl Klaipėdos elektros tinklų teritorijų plano patvirtinimo Nr. 1-278**
Įregistravimo data: **2021-11-19**
Žemės sklypo plotas, patenkantis į Teritoriją: **556 kv. m, nuo 2023-01-04**

11.32. Teritorijos pavadinimas: **Elektros tinklų apsaugos zonos (III skyrius, ketvirtasis skirsnis)**
Teritorijos unikalus numeris: **100117473**
Įregistravimo pagrindas: **Lietuvos Respublikos energetikos ministerija; 2021-10-25 Įsakymas dėl Klaipėdos elektros tinklų teritorijų plano patvirtinimo Nr. 1-278**
Įregistravimo data: **2021-11-23**
Žemės sklypo plotas, patenkantis į Teritoriją: **662 kv. m, nuo 2023-01-04**

11.33. Teritorijos pavadinimas: **Elektros tinklų apsaugos zonos (III skyrius, ketvirtasis skirsnis)**
Teritorijos unikalus numeris: **100378784**
Įregistravimo pagrindas: **Lietuvos Respublikos energetikos ministerija; 2022-11-30 DĖL AUKŠTOS ĮTAMPOS 110 KV IR 330 KV ELEKTROS PERDAVIMO TINKLŲ, ESANČIŲ KLAIPĖDOS MIESTO SAVIVALDYBĖJE, APSAUGOS ZONŲ TERITORIJŲ PLANO PATVIRTINIMO Nr. 1-410**
Įregistravimo data: **2022-12-19**
Žemės sklypo plotas, patenkantis į Teritoriją: **20720 kv. m, nuo 2023-01-05**

11.34. Teritorijos pavadinimas: **Elektros tinklų apsaugos zonos (III skyrius, ketvirtasis skirsnis)**
Teritorijos unikalus numeris: **100114456**
Įregistravimo pagrindas: **Lietuvos Respublikos energetikos ministerija; 2021-10-25 Įsakymas dėl Klaipėdos elektros tinklų teritorijų plano patvirtinimo Nr. 1-278**
Įregistravimo data: **2021-11-18**
Žemės sklypo plotas, patenkantis į Teritoriją: **219 kv. m, nuo 2023-01-04**

11.35. Teritorijos pavadinimas: **Elektros tinklų apsaugos zonos (III skyrius, ketvirtasis skirsnis)**
Teritorijos unikalus numeris: **100114834**
Įregistravimo pagrindas: **Lietuvos Respublikos energetikos ministerija; 2021-10-25 Įsakymas dėl Klaipėdos elektros tinklų teritorijų plano patvirtinimo Nr. 1-278**
Įregistravimo data: **2021-11-18**
Žemės sklypo plotas, patenkantis į Teritoriją: **183 kv. m, nuo 2023-01-04**

11.36. Teritorijos pavadinimas: **Elektros tinklų apsaugos zonos (III skyrius, ketvirtasis skirsnis)**
Teritorijos unikalus numeris: **100114859**
Įregistravimo pagrindas: **Lietuvos Respublikos energetikos ministerija; 2021-10-25 Įsakymas dėl Klaipėdos elektros tinklų teritorijų plano patvirtinimo Nr. 1-278**
Įregistravimo data: **2021-11-18**
Žemės sklypo plotas, patenkantis į Teritoriją: **215 kv. m, nuo 2023-01-04**

11.37. Teritorijos pavadinimas: **Elektros tinklų apsaugos zonos (III skyrius, ketvirtasis skirsnis)**
Teritorijos unikalus numeris: **100111928**
Įregistravimo pagrindas: **Lietuvos Respublikos energetikos ministerija; 2021-10-25 Įsakymas dėl Klaipėdos elektros tinklų teritorijų plano patvirtinimo Nr. 1-278**
Įregistravimo data: **2021-11-16**
Žemės sklypo plotas, patenkantis į Teritoriją: **661 kv. m, nuo 2023-01-04**

11.38. Teritorijos pavadinimas: **Elektros tinklų apsaugos zonos (III skyrius, ketvirtasis skirsnis)**
Teritorijos unikalus numeris: **100119232**
Įregistravimo pagrindas: **Lietuvos Respublikos energetikos ministerija; 2021-10-25 Įsakymas dėl Klaipėdos elektros tinklų teritorijų plano patvirtinimo Nr. 1-278**
Įregistravimo data: **2021-11-23**
Žemės sklypo plotas, patenkantis į Teritoriją: **28 kv. m, nuo 2023-01-04**

11.39. Teritorijos pavadinimas: **Šilumos perdavimo tinklų apsaugos zonos (III skyrius, dvyliktasis skirsnis)**
Teritorijos unikalus numeris: **100407658**
Įregistravimo pagrindas: **Lietuvos Respublikos aplinkos ministerija; 2023-08-16 Klaipėdos miesto šiaurinės dalies šilumos perdavimo tinklų apsaugos zonų teritorijų planas Nr. 1-263**
Įregistravimo data: **2023-08-25**
Žemės sklypo plotas, patenkantis į Teritoriją: **81 kv. m, nuo 2023-08-25**

11.40. Teritorijos pavadinimas: **Šilumos perdavimo tinklų apsaugos zonos (III skyrius, dvyliktasis skirsnis)**
Teritorijos unikalus numeris: **100408258**
Įregistravimo pagrindas: **Lietuvos Respublikos aplinkos ministerija; 2023-08-16 Klaipėdos miesto šiaurinės dalies šilumos perdavimo tinklų apsaugos zonų teritorijų planas Nr. 1-263**
Įregistravimo data: **2023-08-30**
Žemės sklypo plotas, patenkantis į Teritoriją: **1868 kv. m, nuo 2023-08-30**

11.41. Teritorijos pavadinimas: **Elektros tinklų apsaugos zonos (III skyrius, ketvirtasis skirsnis)**
Teritorijos unikalus numeris: **100113046**
Įregistravimo pagrindas: **Lietuvos Respublikos energetikos ministerija; 2021-10-25 Įsakymas dėl Klaipėdos elektros tinklų teritorijų plano patvirtinimo Nr. 1-278**
Įregistravimo data: **2021-11-17**
Žemės sklypo plotas, patenkantis į Teritoriją: **200 kv. m, nuo 2023-01-04**

12. Registro pastabos ir nuorodos:
1996-06-20 kadastrinių matavimų duomenimis užfiksuotas pastato 8C3p patalpų perplanavimas, dokumentai nepateikti. Pastatų 2B2p, 5C2p, 6C3p, 7C3p, 8C3p, 9C3p, 46N3b, 48C3b buvęs adresas H. Manto 84.

13. Kita informacija: įrašų nėra

14. Informacija apie duomenų sandoriui tikslinimą: įrašų nėra

Dokumentą atspausdino AUKSĖ STANIONYTĖ

Circle K Lietuva, UAB

Savininko vardas, pavardė

J.Jasinskio g. 16A, Vilnius, +370 618 21288

Adresas, telefono nr.

SUTIKIMAS Nr. 12

2024-03-21

Data

Sutinkame, kad „Vandentiekio tinklų J. Janonio, Švyturio, Stadiono, Parko ir H. Manto gatvėse, Klaipėdos mieste rekonstravimo projekte“ rekonstruojamo vandentiekio apsaugos zona patenka į sklypą, kurio unikalus daikto numeris Nr.2101-0002-0742 ir pagal nuomos sutartį Nr. N21/2001-0055 valdo UAB Cirkle K Lietuva, a.k. 211454910.

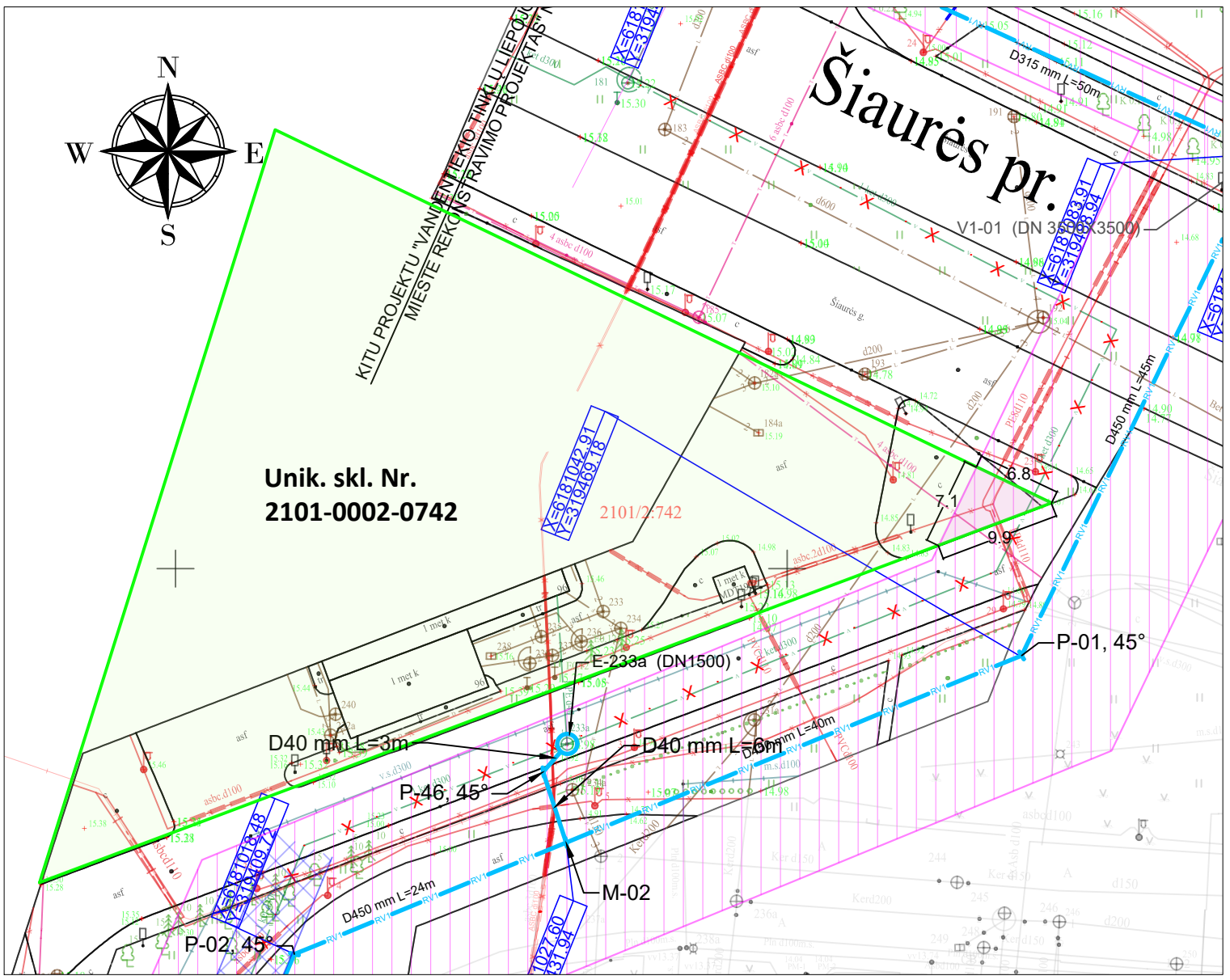

SUTARTINIAI ŽYMĖJIMAI:

- SKLYPŲ RIBOS;
- RV1 — REKONSTRUOJAMAS VANDENTIEKIO TINKLAS;
- V1 — PROJEKTUOJAMAS (PERKELIAMAS) VANDENTIEKIO TINKLAS;
- NAIKINAMI ESAMI VANDENTIEKIO TINKLAI;
- V1-xx — NAUJAI PROJEKTUOJAMA VANDENTIEKIO KAMERA/ŠULINYS;
- E-xx — ESAMAS/ESAMA APŽIŪROS ŠULINYS/KAMERA;
- P-xx — REKONSTRUOJAMO VANDENTIEKIO TINKLO POSŪKIS;
- M-xx — REKONSTRUOJAMO VANDENTIEKIO TINKLO MAZGAS.
- REKONSTRUOJAMO VANDENTIEKIO TINKLO APSAUGOS ZONA 10M (ABIPUS AŠIES);
- PLOTAS, Į KURĮ PATENKA REKONSTRUOJAMO VANDENTIEKIO TINKLO APSAUGOS ZONA.

Circle K Lietuva, UAB vardu: (įgaliotasis asmuo)

Nekilnojamojo turto ir statybos vadovas Baltijos šalims
Zigmantas Kepalas

Savininko vardas, pavardė, parašas

LIETUVOS RESPUBLIKA * REPUBLIC OF LITHUANIA
Circle K Lietuva, UAB
VILNIUS

ĮGALIOJIMAS

Vilnius, du tūkstančiai dvidešimt ketvirtųjų metų sausio mėnesio septyniolikta diena

Circle K Lietuva, UAB, pagal Lietuvos Respublikos teisę įsteigta ir veikianti uždaroji akcinė bendrovė, juridinio asmens kodas 2114 54910, buveinės adresas J. Jasinskio g. 16A, LT-01112 Vilnius (toliau – „**Bendrovė**"), atstovaujama Bendrovės generalinio direktoriaus **Skirmanto Mačiuko**, asmens kodas 37302200375, Lietuvos Respublikos paso Nr. 25394832, gyvenančio Nemenčinės pl. 90-3, Vilniaus m., Lietuvos Respublika, veikiančio pagal Bendrovės įstatus,

šiuo įgalioja:

Zigmundą Kepalą, asmens kodas 38009260945, dirbantį Circle K Lietuva, UAB, buveinės adresas J. Jasinskio g. 16A, LT-01112 Vilnius (toliau – „**Įgaliotinis**"),

Bendrovės vardu ir interesais atlikti žemiau nurodytus veiksmus:

(1) savo nuožiūra aptartomis sąlygomis ir tvarka Bendrovės kaip kreditoriaus vardu sudaryti ir pasirašyti hipotekos ir įkeitimo sandorius ir sutartis, sudarytų hipotekos ir įkeitimo sandorių ir sutarčių pakeitimus / papildymus, savo nuožiūra nustatant visas hipotekos ir įkeitimo sandorių ir sutarčių sąlygas, registruoti / išregistruoti hipotekos ir įkeitimo sandorius ir sutartis, jų pakeitimus, gauti pažymėjimus ir sutarčių originalus, pasirašyti ir išduoti sutikimus ar leidimus dėl Bendrovei kaip kreditoriui įkeisto turto / daikto / hipotekos objekto disponavimo, valdymo, naudojimo, pertvarkymo, sujungimo ir padalijimo, kitokio pakeitimo;

(2) savo nuožiūra nustatytomis sąlygomis (kiek sąlygos nenustatytos Bendrovės organų sprendimais/nutarimais) nupirkti ar bet kuriuo kitu įstatymams neprieštaraujančiu būdu įgyti Bendrovės nuosavybėn bet kurį nekilnojamąjį turtą bei su įgyjamu nekilnojamuoju turtu susijusį kilnojamąjį turtą (pvz., degalinių įranga ir pan.), taip pat turtines ir/ar neturtines teises (pvz., žemės sklypų nuomos teises), Bendrovės vardu sudaryti ir pasirašyti pirkimo – pardavimo, mainų ir bet kurias kitas sutartis (sandorius), savo nuožiūra nustatyti naudojimosi tvarką tiek bet kuriais Bendrovei priklausančiais, tiek Bendrovės įgyjamais, tiek bet kuriais kitais pagrindais valdomais žemės sklypais, pasirašyti naudojimosi

POWER OF ATTORNEY

Vilnius, the seventeenth day of January of two thousand and twenty four

Circle K Lietuva, UAB, a private limited liability company established and acting under the Law of the Republic of Lithuania, code of the legal entity 2114 54910, having its registered office at J. Jasinskio str. 16A, LT-01112 Vilnius (hereinafter – the "**Company**"), represented by **Skirmantas Mačiukas**, personal identification code 37302200375, passport of the Republic of Lithuania No 25394832, residing at Nemenčinės rd. 90-3, Vilnius, the Republic of Lithuania, the General Director of the Company, who is acting under the Articles of Association of the Company,

hereby authorises:

Zigmundas Kepalas, personal identification code 38009260945, working at Circle K Lietuva, UAB, having its registered office at J. Jasinskio str. 16A, LT-01112 Vilnius (hereinafter – the "**Representative**"),

on behalf and in the interests of the Company to perform the following actions:

(1) to conclude and sign mortgage and pledge contracts and agreements on behalf of the Company as a creditor on discretionary terms and procedures, to make changes / additions to the mortgage and pledge contracts and agreements, at sole discretion to determine all terms and conditions of the mortgage and pledge contracts and agreements, their changes, get certificates and original copies of contracts, to sign and issue approvals or permission, merger and division or other transformation of mortgage object / assets pledged to the Company as the creditor;

(2) at its own discretion established conditions (insofar as the conditions are not determined by the decisions / resolutions of the Company's bodies) to purchase or otherwise acquire any real estate and movable property, related to the acquired real estate (e.g. gas station equipment, etc.), as well as property and / or non-property rights (e.g. land lease rights), to enter into and sign sale – purchase agreements, exchange agreements and any other agreements (transactions) on behalf of the Company, to determine the procedure for use of any rights owned or acquired by the Company, both on land plots managed on any other basis, to sign usage agreements, to change, supplement or terminate

tvarkos nustatymo sutartis, savo nuožiūra pakeisti, papildyti ar nutraukti (įskaitant ir vienašalį nutraukimą) bet kurias Bendrovės sudarytas sutartis (sandorius), pasirašyti susitarimus dėl sutarčių pakeitimo, papildymo ar nutraukimo, įregistruoti ir/ar išregistruoti bet kuriuos Bendrovės vardu sudarytus sandorius (sutartis, susitarimus ir kt.) valstybės įmonėje Registrų centre ir visose kitose įstaigose, įmonėse bei organizacijose;

(including unilateral termination) any contracts (transactions) concluded by the Company, to sign agreements on amendment, supplementation or termination of contracts, to register and / or deregister on behalf of the Company any concluded transactions (contracts, agreements, etc.) in a state enterprise Registru centras and in all other institutions, enterprises and organizations;

(3) gauti iš atitinkamų valstybės ir/ar savivaldybės institucijų, įmonių, organizacijų ar kitų asmenų visus reikiamus leidimus, pažymėjimus, pažymas bei visus kitus dokumentus, informaciją ir duomenis, reikalingus valstybinės ir/ar privačios žemės sklypų (ar jų dalių), esančių po ir/ar greta Bendrovės nuosavybės teise priklausančių ar nuomojamų pastatų, statinių ir/ar įrenginių (ar jų dalių) nuomos (subnuomos), panaudos ar kitokių sutarčių dėl minėtų žemės sklypų naudojimo ir valdymo sudarymui, žemės ir kitų servitutų suteikimui ar nustatymui, esamų sutarčių dėl aukščiau nurodytų dalykų pakeitimui ar papildymui;

(3) to obtain from the appropriate state and/or municipal authorities, companies, organisations or other persons all necessary permits, certifications, certificates and any other documents, information and data necessary for conclusion of agreements regarding lease (sublease), loan for use of state-owned and/or private land plots (or parts thereof) owned or leased by the Company or other agreements on use and possession of the above land plots granting or establishment of land plots and other easements, amendment or supplements to the above-mentioned agreements;

(4) surašyti, pasirašyti bei pateikti Nacionalinei žemės tarnybai ar bet kuriai kitai kompetentingai valstybės, savivaldybės institucijai ar kitiems asmenims visus ir bet kokius prašymus, pareiškimus, paaiškinimus, pažymėjimus bei kitus dokumentus, reikalingus valstybinės ir/ar privačios žemės sklypų (ar jų dalių), esančių po ir/ar greta Bendrovei nuosavybės teise priklausančių ar nuomojamų pastatų, statinių ir/ar įrenginių (ar jų dalių), nuomos (subnuomos), panaudos ar kitokių sutarčių dėl minėtų žemės sklypų naudojimo ir valdymo sudarymui, žemės ir kitų servitutų suteikimui ar nustatymui, esamų sutarčių dėl aukščiau nurodytų dalykų pakeitimui ar papildymui; taip pat reikalauti iš minėtų institucijų ar asmenų išduoti ir/ar atsiimti iš jų visus dokumentus, kurie išduodami ar turi būti išduodami, atliekant aukščiau šiame (3) punkte nurodytus veiksmus;

(4) to draw, sign and present to a National land service or any other competent state and/or municipal institution or other persons all and any requests, applications, explanations, certificates and other documents required for conclusion of agreements regarding lease (sublease), loan for use of the state-owned and/or private land plots (or parts thereof) located under and/or next to the buildings, structures and/or equipment (or parts thereof) owned or leased by the Company or other agreements regarding use and possession of the above land plots, granting or establishment of land plots and other easements, amendment or supplement to the existing agreements on the above mentioned issues; as well as to request the said institutions or persons to issue and/or to take from them all documents when performing the actions specified in this Item (3) above.

(5) savo nuožiūra aptartomis sąlygomis ir tvarka pasirašyti visas sutartis ar susitarimus dėl valstybinės ir/ar privačios žemės sklypų (ar jų dalių), esančių po ir/ar greta Bendrovės nuosavybės teise priklausančių ar nuomojamų pastatų, statinių ir/ar įrenginių (ar jų dalių) nuomos (subnuomos), panaudos ar kitokio tokių sklypų naudojimo, žemės ir kitų servitutų suteikimo ar nustatymo, taip pat pasirašyti visus tokių sutarčių ar susitarimų priedus, pakeitimus ir/ar papildymus ar bet kokius kitus dokumentus, susijusius su šiame (4) punkte nurodytų sutarčių ar susitarimų sudarymu, jų pakeitimu ar papildymu;

(5) with the discretion to discuss all the terms and conditions to sign all agreements or arrangements regarding lease (sublease), loan for use of the state-owned and/or private land plots (or parts thereof) located under and/or next to the buildings, structures and/or equipment (or parts thereof) owned or leased by the Company, or other use of such land plots, granting or establishment of land plot and other easements as well as to sign all annexes, amendments and/or supplements to such agreements or arrangements, or any other documents related to conclusion of the agreements or arrangements specified in this Item (4) or amendment or supplement thereto;

(6) atlikti visus reikalingus veiksmus, tame tarpe, gauti reikiamus leidimus bei, jo nuožiūra aptartomis sąlygomis ir tvarka, pasirašyti sutartis, susitarimus ir visus kitus dokumentus, susijusius su Bendrovės naudojamų žemės sklypų ploto ir ribų keitimu, tokiuose sklypuose esančių Bendrovei priklausančių ir/ar jos nuomojamų (subnuomojamų) pastatų, statinių ar įrenginių (ar jų dalių) rekonstrukcija, naujų pastatų, statinių ar įrenginių statyba ar esamų griovimu minėtuose žemės sklypuose; Bendrovės naudojamų žemės sklypų pagrindinės tikslinės paskirties, žemės naudojimo būdo ir/ar pobūdžio keitimu, Bendrovės naudojamų žemės sklypų tvarkymo režimo reikalavimų keitimu, pastatų ar statinių paskirties nustatymu arba pakeitimu, žemės ir kitų servitutų suteikimu ar nustatymu, Bendrovės naudojamų žemės sklypų ir juose esančių pastatų, statinių ar įrenginių priežiūra, su inžinerinės infrastruktūros paslaugas (elektros, dujų, vandentiekio, kanalizacijos, lietaus nutekamųjų vandenų, telefoninio ryšio ir pan.) teikiančiomis įmonėmis dėl atitinkamos inžinerinės infrastruktūros įrengimo (įskaitant finansavimą), dėl priėmimo naudoti ir dėl perdavimo į šių inžinerinės infrastruktūros paslaugas teikiančių įmonių balansą (jeigu taip buvo nustatyta projektavimo sąlygose); sudaryti ir pasirašyti faktoringo susitarimus dėl statybų ir rangos darbų apmokėjimo;

(6) with the discretion to discuss all the terms and conditions to perform all necessary actions, including obtaining of required permissions and signing of agreements, arrangements and all other documents related to change of the area and boundaries of the land plots used by the Company, reconstruction of the buildings, structures or equipment (or part thereof) owned and/or leased (subleased) by the Company in the above land plots, construction of new buildings, structures or equipment or demolition of the existing ones in the above land plots; change of the main intended purpose of the land plots used by the Company, way and/or specific manner of land usage, change of the regime requirements for management of the land plots used by the Company, determination or change of the purpose for buildings or structures, granting or establishment of land plots and other easements supervision of the land plots used by the Company and buildings, structures or equipment located therein, with companies providing services related with engineering infrastructure (electricity, gas, water supply, drains, rain sewage, telecommunication etc.), installations of appropriate engineering infrastructure (including funding), on the acceptance for use and transference to the balance of the companies providing these services of engineering services (where it has been established in the construction terms and conditions); to conclude and sign factoring agreements regarding construction and the payment of independent work;

(7) surašyti, pasirašyti bei pateikti atitinkamiems Valstybės įmonės Registrų centras filialams ar jų skyriams, ar bet kokiems kitiems Valstybės įmonės Registrų centras struktūriniams padaliniams visus ir bet kokius prašymus, pareiškimus, paaiškinimus bei visus kitus dokumentus, reikalingus Bendrovės sudarytų sandorių dėl pastatų, statinių ir/ar įrenginių (ar jų dalių), žemės sklypų (ar jų dalių), ar bet kokio kito nekilnojamojo daikto pirkimo – pardavimo, nuomos, subnuomos, žemės ir kitų servitutų suteikimo ar nustatymo bei visų kitų Bendrovės sudarytų nekilnojamojo turto sandorių teisiniam įregistravimui Nekilnojamojo turto registre; atsiimti atitinkamus pažymėjimus, patvirtinančius aukščiau nurodytų sandorių teisinę registraciją Nekilnojamojo turto registre, taip pat atsiimti atitinkamas bylas ir visus kitus dokumentus, kurie kompetentingų institucijų yra išduodami ar turi būti išduodami atliekant aukščiau šiame punkte nurodytus veiksmus;

(7) to draw, sign and present to the respective Branches or Divisions, or any other constitutional departments of the State Enterprise Centre of Registers all and any requests, applications, explanations and all other documents required for legal registration with the Real Estate Register of the transactions concluded by the Company regarding sale-purchase, lease, granting or establishment of land plots and other easements for sub-lease of buildings, structures and/or equipment (or parts thereof), land plots (or parts thereof) or any other real estate, as well as any other real estate transactions entered into by the Company; to take relevant certificates confirming legal registration of the foregoing transactions with the Real Estate Register, also to take relevant files and all other documents that are being issued or are to be issued by the competent institutions when performing the actions specified in this Item above;

(8) atstovauti Bendrovei atliekant bet kurias su Bendrovės deponuojamomis ar Bendrovės naudai deponuotomis lėšomis susijusias operacijas, Bendrovės vardu pasirašyti ir teikti prašymus notarams ir bet

(8) to represent the Company in performing any operations, related to the funds deposited by the Company or deposited for the benefit of the Company, to sign and submit applications on behalf of the Company

kuriems kitiems asmenims dėl lėšų priėmimo į depozitinę sąskaitą, lėšų išmokėjimo (įskaitant deponuotų lėšų grąžinimą Bendrovei) iš depozitinės sąskaitos, savo nuožiūra nustatyti visas su tuo susijusias sąlygas;

(9) atstovauti Bendrovę visose kitose valstybės ir/ar savivaldybės institucijose, įmonėse ar organizacijose, notarų biuruose, tame tarpe (i) gauti iš jų visus ir bet kokius dokumentus, kiek tai yra susiję su Bendrovės sudaromais nekilnojamųjų daiktų sandoriais, jų nutraukimu ar teisine registracija Nekilnojamojo turto registre, (ii) sudaryti, pasirašyti bei įgyvendinti visus kitus dokumentus bei atlikti kitus veiksmus, susijusius su aukščiau (1) - (6) punktuose nurodytų įgaliojimų vykdymu.

Įgaliotojo atstovui Lietuvos Respublikos civilinio kodekso 2.134.1, 2.134.3, 2.135.2, 2.144, 2.146, 2.147, 2.148, 2.150, 2.151, 6.761-6.765 straipsnių turinys išaiškintas.

Atstovas atstovaujamojo vardu negali sudaryti sandorių nei su pačiu savimi, nei su tuo asmeniu, kurio atstovas jis tuo metu yra, taip pat su savo sutuoktiniu bei tėvais, vaikais ir kitais artimaisiais giminaičiais. Tokie sandoriai gali būti pripažinti negaliojančiais atstovaujamojo reikalavimu.

Atstovas negali atstovaujamojo vardu sudaryti sandorio, kurių sudaryti neturi teisės pats atstovaujamasis.

Asmuo tuo pačiu metu negali būti abiejų sandorio šalių atstovu. Tačiau ši nuostata netaikoma vykdant prievoles, o taip pat kai abi sandorio šalys aiškiai išreiškia savo valią, kad atstovas veiktų dėl jų abiejų šalių interesų.

Pasibaigus įgaliojimo terminui ar panaikinus jo įgaliojimą prieš terminą, atstovas privalo grąžinti įgaliojimą atstovaujamajam ar jo teisių perėmėjams.

Įgaliotojas turi teisę bet kada panaikinti įgaliojimą o įgaliotinis - įgaliojimo atsisakyti.

Įgaliojimas pasibaigia: 1) pasibaigus įgaliojimo terminui; 2) įgaliotojui panaikinus įgaliojimą: 3) įgaliotiniui atsisakius įgaliojimo; 4) mirus davusiam įgaliojimą fiziniam asmeniui ar pripažinus jį neveiksniu arba ribotai veiksniu, arba nežinia kur esančiu.

to notaries and any other persons for acceptance of funds into the deposit account, disbursement depositing (incl. returning deposited funds to Company), to establish at its own discretion all related conditions;

(9) to represent the Company in all other state and/or municipal institutions, enterprises and organisations, notary public offices, including: (i) receipt form them all and any documents, insofar as it is related to the transactions of real estate to be entered into by the Company, termination or legal registration thereof with the Real Estate Register, (ii) to draw, sign and execute any and all other documents and to perform other actions in relation to the execution of the authorisations specified in Items (1) to (6) above.

The contents of the Articles 2.134.1, 2.134.3, 2.135.2, 2.144, 2.146, 2.147, 2.148, 2.150, 2.151, 6.761-6.765 of the Civil Code of the Republic of Lithuania has been explained to the Principal.

The Representative may not conclude any transactions on behalf of the represented person - either personally with himself or with the person he represented, or with his spouse or parents, children or any other close relatives. Such transactions can be recognised as invalid on the request of the represented person.

The Representative may not conclude on behalf of the representative person any transaction which is not permitted for the represented person.

A person may not be the representative of both contracting parties at the same time. This provision however is not applied to performance of obligations or in cases where both contracting parties explicitly express their will for the representative to act in the interests of both of them.

Upon expiration of the validity term of the power of attorney or its cancellation prior to the term, the representative must return the power of attorney to the representative person or his successors.

The Principal is entitled to cancel the power of attorney at any time and attorney is entitled to waive power of attorney.

The power of attorney expires: 1) upon the expiry of the term of power of attorney; 2) upon the divestment of power of attorney by a principal: 3) upon the waiver of power of attorney by the Representative; 4) upon the death, recognition of legal incapacity, partial capacity or absence of the Principal.

Apie įgaliojimo panaikinimą, įgaliotojas privalo pranešti įgaliotiniui, taip pat įgaliotojui žinomiems asmenims, su kuriais nustatant ir palaikant santykius atstovauti duotas įgaliojimas.

The principal shall be obliged to report about the cancellation of the power of attorney to the Representative as well as to the parties known to the Principal with whom to establish and maintain the relationship the power of attorney has been issued.

Atstovas privalo pateikti atstovaujamajam ataskaitą apie savo veiklą ir atsiskaityti atstovaujamajam už viską, ką yra gavęs vykdydamas pavedimą.

The Representative must supply to the Principal a report on his activities performed and to report to the Principal on everything, what has been received while performing the assignment.

Atstovaujamasis turi atlyginti atstovo turėtas išlaidas, susijusias su pavedimo vykdymu.

The principal must cover all the expenses occurred by the Representative in relation to the performance of the assignment.

Pasirašydamas šį įgaliojimą aš, **Skirmantas Mačiukas**, tuo pačiu išreiškiu savo, kaip vienasmenio Bendrovės valdymo organo – Bendrovės vadovo (generalinio direktoriaus), sprendimą sudaryti šiame įgaliojime nurodytus sandorius ir atlikti kitus jame nurodytus veiksmus. Tais atvejais, kai atlikti šiame įgaliojime reikalingus veiksmus vadovaujantis Bendrovės steigimo ar kitais vidaus dokumentais reikia kito Bendrovės organo sprendimo ar pritarimo, įgaliotinis privalo juos pateikti. Tais atvejais, kai atlikti šiame įgaliojime reikalingus veiksmus vadovaujantis Bendrovės steigimo ar kitais vidaus dokumentais reikia kito bendrovės organo sprendimo ar pritarimo, įgaliotasis privalo juos pateikti.

By signing this power of attorney, I, **Skirmantas Mačiukas**, hereby express the decision of the sole governing body of the Principal – Principals manager (general director), to conclude the agreements, specified in this power of attorney, and perform other actions, specified hereby, in the name of the Principal. In case when actions related to the execution of the above mentioned authorizations need to be authorized by the other bodies of the Company, such authorizations must be provided.

Šis įgaliojimas įsigalioja jo pasirašymo dieną ir galioja iki **du tūkstančiai dvidešimt penktųjų metų sausio mėnesio šešioliktos dienos**.

This Power of Attorney shall come into effect on the date of its signing and shall remain in force until **sixteenth day of January of two thousand and twenty five**.

Esant neatitikimų tarp teksto lietuvių ir anglų kalbomis, viršenybę turi tekstas lietuvių kalba. Angliška teksto versija yra sudaryta tik informaciniais tikslais ir nėra teisinio sandorio dalis.

In case of discrepancy between the Lithuanian and English texts, the Lithuanian text shall prevail. The English version of this text serves only for information and is not part of this legal transaction.

Skirmantas Mačiukas

(vardas pavardė, parašas / name surname, signature)

2024 m. sausio 17 d.

Aš, Vilniaus m. 2-ojo notarų biuro notaras Rolandas Kirlys, įgaliojimą, kurį pasirašė Skirmantas Mačiukas, atstovaujantis Circle K Lietuva, UAB, tvirtinu.

Privalomus pagal teisės aktus duomenis notaras perduoda Įgaliojimų registrui, kurį tvarko valstybės įmonė Registrų centras.

Notarinio registro Nr. 47

Notaro parašas

LIETUVOS RESPUBLIKA * NOTARAS ROLANDAS KIRLYS *



LIETUVOS RESPUBLIKA
NOTARAS SOLANDAS KIRLYS

Susiūta, sunumeruota
ir antspaudu patvirtinta
05 lapų Notaras (ė)

VALSTYBĖS ĮMONĖ REGISTRŲ CENTRAS
Lvivo g. 25-101, 09320 Vilnius, tel. (8 5) 2688 262, el. p. info@registrucentras.lt
Duomenys kaupiami ir saugomi Juridinių asmenų registre, kodas 124110246

NEKILNOJAMOJO TURTO REGISTRO DUOMENŲ BAZĖS IŠRAŠAS

2023-11-13 10:45:17

1. Nekilnojamojo turto registre įregistruotas turtas:

Registro Nr.: **21/5640**
Registro tipas: **Žemės sklypas**
Sudarymo data: **2001-02-15**
Adresas: **Klaipėda, H. Manto g. 96**

2. Nekilnojamieji daiktai:

2.1. **Žemės sklypas**
Unikalus daikto numeris: **2101-0002-0742**
Žemės sklypo kadastro numeris ir kadastro vietovės pavadinimas: **2101/0002:742 Klaipėdos m. k.v.**
Daikto pagrindinė naudojimo paskirtis: **Kita**
Žemės sklypo naudojimo būdas: **Komercinės paskirties objektų teritorijos**
Žemės sklypo plotas: **0.2248 ha**
Užstatyta teritorija: **0.0242 ha**
Kitos žemės plotas: **0.2006 ha**
Žemės ūkio naudmenų našumo balas: **40.0**
Matavimų tipas: **Žemės sklypas suformuotas atliekant kadastrinius matavimus**
Kadastro duomenų nustatymo data: **2001-06-04**

3. Daikto priklausiniai iš kito registro: įrašų nėra

4. Nuosavybė:

4.1. **Nuosavybės teisė**
Savininkas: **LIETUVOS RESPUBLIKA, a.k. 111105555**
Daiktas: **žemės sklypas Nr. 2101-0002-0742, aprašytas p. 2.1.**
Įregistravimo pagrindas: **2001-05-31 Apskrities viršininko įsakymas Nr. 1384**
Įrašas galioja: **Nuo 2001-07-10**

5. Valstybės ir savivaldybių žemės patikėjimo teisė:

5.1. **Valstybinės žemės patikėjimo teisė**
Patikėtinis: **Nacionalinė žemės tarnyba prie Aplinkos ministerijos, a.k. 188704927**
Daiktas: **žemės sklypas Nr. 2101-0002-0742, aprašytas p. 2.1.**
Įregistravimo pagrindas: **2010-06-18 Žemės įstatymo pakeitimo ir papildymo įstatymas Nr. XI-912, 2010 m. birželio 18 d. Nr. XI-912**
Įrašas galioja: **Nuo 2010-07-01**

6. Kitos daiktinės teisės:

6.1. **Servitutas - teisė aptarnauti požemines, antžemines komunikacijas (tarnaujantis)**
Daiktas: **žemės sklypas Nr. 2101-0002-0742, aprašytas p. 2.1.**
Įregistravimo pagrindas: **2001-05-31 Apskrities viršininko įsakymas Nr. 1384**
Įrašas galioja: **Nuo 2001-07-10**

6.2. **Servitutas - teisė tiesti požemines, antžemines komunikacijas (tarnaujantis)**
Daiktas: **žemės sklypas Nr. 2101-0002-0742, aprašytas p. 2.1.**
Įregistravimo pagrindas: **2001-05-31 Apskrities viršininko įsakymas Nr. 1384**
Įrašas galioja: **Nuo 2001-07-10**

7. Juridiniai faktai:

7.1. **Sudaryta nuomos sutartis**
Nuomininkas: **Circle K Lietuva, UAB, a.k. 211454910**
Daiktas: **žemės sklypas Nr. 2101-0002-0742, aprašytas p. 2.1.**
Įregistravimo pagrindas: **2001-06-04 Valstybinės žemės sklypo nuomos sutartis Nr. N21/2001-0055**
Plotas: **0.2248 ha**
Įrašas galioja: **Nuo 2001-07-10**
Terminas: **Nuo 2001-06-04 iki 2100-06-04**

8. Žymos:

8.1. **Teritorija, kurioje taikomos SŽNS, neįregistruota Nekilnojamojo turto registre: komunalinių objektų sanitarinės apsaugos zonos (IV skyrius, pirmasis skirsnis)**
Daiktas: **žemės sklypas Nr. 2101-0002-0742, aprašytas p. 2.1.**
Įregistravimo pagrindas: **2019-06-06 Lietuvos Respublikos specialiųjų žemės naudojimo sąlygų įstatymas Nr. XIII-2166**
2019-12-19 Lietuvos Respublikos žemės ūkio ministro įsakymas Nr. 3D-711
Plotas: **0.0181 ha**
Įrašas galioja: **Nuo 2023-01-01**

8.2. **Teritorija, kurioje taikomos SŽNS, neįregistruota Nekilnojamojo turto registre: gamybinių objektų sanitarinės apsaugos zonos (IV skyrius, pirmasis skirsnis)**
Daiktas: **žemės sklypas Nr. 2101-0002-0742, aprašytas p. 2.1.**
Įregistravimo pagrindas: **2019-06-06 Lietuvos Respublikos specialiųjų žemės naudojimo sąlygų įstatymas Nr. XIII-2166**
2019-12-19 Lietuvos Respublikos žemės ūkio ministro įsakymas Nr. 3D-711
Plotas: **0.0181 ha**
Įrašas galioja: **Nuo 2023-01-01**

8.3. **Teritorija, kurioje taikomos SŽNS, neįregistruota Nekilnojamojo turto registre: skirstomųjų dujotiekių apsaugos zonos (III skyrius, šeštasis skirsnis)**
Daiktas: **žemės sklypas Nr. 2101-0002-0742, aprašytas p. 2.1.**
Įregistravimo pagrindas: **2019-06-06 Lietuvos Respublikos specialiųjų žemės naudojimo sąlygų įstatymas Nr. XIII-2166**
2019-12-19 Lietuvos Respublikos žemės ūkio ministro įsakymas Nr. 3D-711
Plotas: **0.0105 ha**

Įrašas galioja: **Nuo 2023-01-01**

8.4. **Teritorija, kurioje taikomos SŽNS, neįregistruota Nekilnojamojo turto registre: vandens tiekimo ir nuotekų, paviršinių nuotekų tvarkymo infrastruktūros apsaugos zonos (III skyrius, dešimtasis skirsnis)**
Daiktas: **žemės sklypas Nr. 2101-0002-0742, aprašytas p. 2.1.**
Įregistravimo pagrindas: **2019-06-06 Lietuvos Respublikos specialiųjų žemės naudojimo sąlygų įstatymas Nr. XIII-2166**
2019-12-19 Lietuvos Respublikos žemės ūkio ministro įsakymas Nr. 3D-711
Plotas: **0.1276 ha**
Įrašas galioja: **Nuo 2023-01-01**

8.5. **Teritorija, kurioje taikomos SŽNS, neįregistruota Nekilnojamojo turto registre: elektros tinklų apsaugos zonos (III skyrius, ketvirtasis skirsnis)**
Daiktas: **žemės sklypas Nr. 2101-0002-0742, aprašytas p. 2.1.**
Įregistravimo pagrindas: **2019-06-06 Lietuvos Respublikos specialiųjų žemės naudojimo sąlygų įstatymas Nr. XIII-2166**
2019-12-19 Lietuvos Respublikos žemės ūkio ministro įsakymas Nr. 3D-711
Plotas: **0.0102 ha**
Įrašas galioja: **Nuo 2023-01-01**

8.6. **Teritorija, kurioje taikomos SŽNS, neįregistruota Nekilnojamojo turto registre: elektroninių ryšių tinklų elektroninių ryšių infrastruktūros apsaugos zonos (III skyrius, vienuoliktasis skirsnis)**
Daiktas: **žemės sklypas Nr. 2101-0002-0742, aprašytas p. 2.1.**
Įregistravimo pagrindas: **2019-06-06 Lietuvos Respublikos specialiųjų žemės naudojimo sąlygų įstatymas Nr. XIII-2166**
2019-12-19 Lietuvos Respublikos žemės ūkio ministro įsakymas Nr. 3D-711
Plotas: **0.0208 ha**
Įrašas galioja: **Nuo 2023-01-01**

9. Teritorijos, kuriose taikomos SŽNS, įrašytos į NTK kadastro duomenų byloje įrašytų duomenų pagrindu: įrašų nėra

10. Daikto registravimas ir kadastro žymos: įrašų nėra

11. Duomenys apie įregistruotas teritorijas, kuriose taikomos specialiosios žemės naudojimo sąlygos:

11.1. **Elektroninių ryšių tinklų elektroninių ryšių infrastruktūros apsaugos zonos (III skyrius, vienuoliktasis skirsnis)**
Teritorijos unikalus numeris: **100356124**
Įregistravimo pagrindas: **Lietuvos Respublikos susisiekimo ministerija; 2022-06-30 Telia tinklo apsaugos zonos planas Klaipėdos miesto savivaldybėje Nr. 3-341**
Įregistravimo data: **2022-07-18**
Žemės sklypo plotas, patenkantis į Teritoriją: **145 kv. m, nuo 2023-01-04**

11.2. Teritorijos pavadinimas: **Elektros tinklų apsaugos zonos (III skyrius, ketvirtasis skirsnis)**
Teritorijos unikalus numeris: **100113339**
Įregistravimo pagrindas: **Lietuvos Respublikos energetikos ministerija; 2021-10-25 Įsakymas dėl Klaipėdos elektros tinklų teritorijų plano patvirtinimo Nr. 1-278**
Įregistravimo data: **2021-11-17**
Žemės sklypo plotas, patenkantis į Teritoriją: **24 kv. m, nuo 2023-01-04**

11.3. Teritorijos pavadinimas: **Elektros tinklų apsaugos zonos (III skyrius, ketvirtasis skirsnis)**
Teritorijos unikalus numeris: **100114832**
Įregistravimo pagrindas: **Lietuvos Respublikos energetikos ministerija; 2021-10-25 Įsakymas dėl Klaipėdos elektros tinklų teritorijų plano patvirtinimo Nr. 1-278**
Įregistravimo data: **2021-11-18**
Žemės sklypo plotas, patenkantis į Teritoriją: **68 kv. m, nuo 2023-01-04**

11.4. Teritorijos pavadinimas: **Elektros tinklų apsaugos zonos (III skyrius, ketvirtasis skirsnis)**
Teritorijos unikalus numeris: **100115106**
Įregistravimo pagrindas: **Lietuvos Respublikos energetikos ministerija; 2021-10-25 Įsakymas dėl Klaipėdos elektros tinklų teritorijų plano patvirtinimo Nr. 1-278**
Įregistravimo data: **2021-11-18**
Žemės sklypo plotas, patenkantis į Teritoriją: **68 kv. m, nuo 2023-01-04**

11.5. Teritorijos pavadinimas: **Skirstomųjų dujotiekių apsaugos zonos (III skyrius, šeštasis skirsnis)**
Teritorijos unikalus numeris: **100122778**
Įregistravimo pagrindas: **Lietuvos Respublikos energetikos ministerija; 2022-12-05 Įsakymas dėl energetikos ministro 2021 m. spalio 25 d. įsakymo Nr. 1-277 ?Dėl Klaipėdos skirstomųjų dujotiekių teritorijų plano patvirtinimo? pakeitimo Nr. 1-439**
Įregistravimo data: **2021-11-23**
Žemės sklypo plotas, patenkantis į Teritoriją: **1 kv. m, nuo 2023-01-05**

12. Registro pastabos ir nuorodos:
Kiti žemės naudojimo apribojimai:0.1638 ha. sklypo dalis patenka į gatvės juostą tarp normatyvinių gatvės raudonųjų linijų.

13. Kita informacija: įrašų nėra

14. Informacija apie duomenų sandoriui tikslinimą: įrašų nėra

Dokumentą atspausdino AUKSĖ STANIONYTĖ

Direktorė
Renata Venckienė

Savininko (atstovo) vardas, pavardė

J. Janonio 32 8463137 89

Adresas, telefono nr.

2023 11 21

Data

SUTIKIMAS Nr. 3

Sutinkame, jog „Vandentiekio tinklų J. Janonio, Švyturio, Stadiono, Parko ir H. Manto gatvėse, Klaipėdos mieste rekonstravimo projekte“ rekonstruojamo vandentiekio tinklas ir jo apsaugos zona patenka į sklypą, kurio unikalus daikto numeris Nr. 4400-1208-6703 ir pagal panaudos sutartį Nr.13SUN-54-(14.13.56.) valdo Klaipėdos Vitės progimnazija, a.k.190438953.

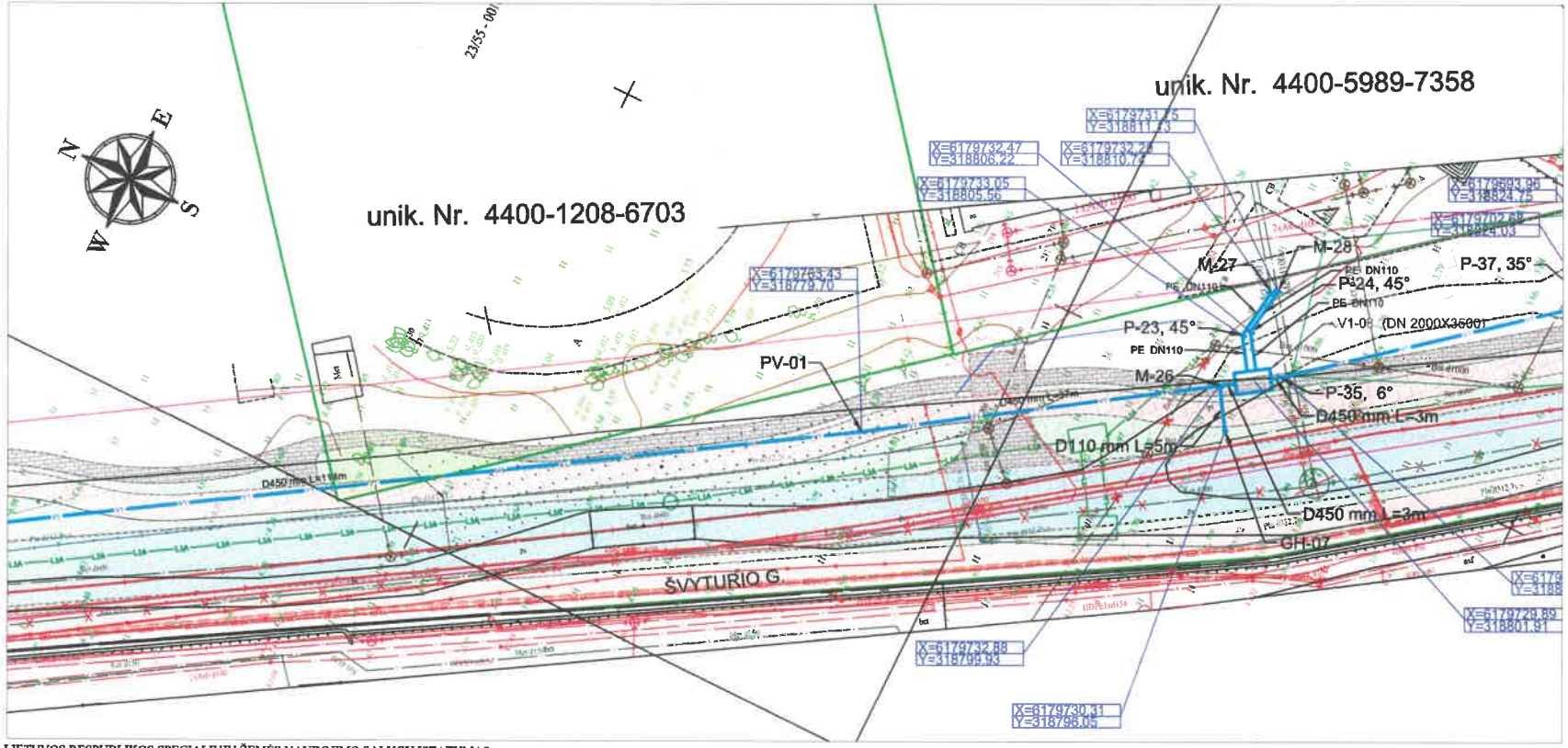

LIETUVOS RESPUBLIKOS SPECIALIŲJŲ ŽEMĖS NAUDOJIMO SĄLYGŲ ĮSTATYMAS

43 straipsnis. Specialiosios žemės naudojimo sąlygos vandens tiekimo ir nuotekų, paviršinių nuotekų tvarkymo infrastruktūros apsaugos zonose

1. Vandens tiekimo ir nuotekų, paviršinių nuotekų tvarkymo infrastruktūros apsaugos zonose draudžiama:
1) pilti druskas (išskyrus atvejus, kai druska barstomi keliai);
2) sandėliuoti pašarus, trąšas bei chemines medžiagas, išskyrus šio straipsnio 2 dalies 8 punkte nurodytus atvejus;
3) statyti ir (ar) įrengti sąvartynus, didelių gabaritų atliekų surinkimo aikšteles;
4) pilti chemines medžiagas ir jų tirpalus, naftą ir jos produktus;
5) vykdyti grunto sprogdinimo darbus;
6) vandens telkiniuose nuleisti inkarus, plaukti su nuleistais inkarais ir kitais vandens telkinių dugną siekiančiais įrankiais. Šis reikalavimas negalioja magistralinių vamzdynų, kurių skersmuo yra 400 milimetrų ir didesnis, įgilintų ne mažiau kaip 10 metrų nuo vandens telkinio dugno, apsaugos zonose, įvertinant galimą vandens telkinio dugno išplovimą ir pasikeitimą;
7) vandens telkiniuose cheminėmis medžiagomis naikinti augalijį;
8) gadinti, užtverti ar užversti kelius, skirtus privažiuoti prie vandens tiekimo ir nuotekų, paviršinių nuotekų tvarkymo infrastruktūros.

Statinio pavadinimas: Vandentiekio tinklų J. Janonio, Švyturio, Stadiono, Parko ir H. Manto gatvėse, Klaipėdos mieste rekonstravimo projektas

Adresas: J. Janonio, Švyturio, Stadiono, Parko ir H. Manto gatvės, Klaipėda.

SUTARTINIAI ŽYMĖJIMAI:

- SKLYPŲ RIBOS;
- RVI — REKONSTRUOJAMAS VANDENTIEKIO TINKLAS;
- VI — PROJEKTUOJAMAS (PERKELIAMAS) VANDENTIEKIO TINKLAS;
- NAIKINAMI ESAMI VANDENTIEKIO TINKLAI;
- 6E4A — ANKSČIAU SUPROJEKTUOTAS EL. KABELIS;
- 1.1A — ANKSČIAU SUPROJEKTUOTAS PAVIRŠINIŲ NUOTEKŲ TINKLAS;
- V1-xx — NAUJAI PROJEKTUOJAMA VANDENTIEKIO KAMERA/ŠULINYS;
- E-xx — ESAMAS/ESAMA APŽIŪROS ŠULINYS/KAMERA;
- P-xx — REKONSTRUOJAMO VANDENTIEKIO TINKLO POSŪKIS;
- M-xx — REKONSTRUOJAMO VANDENTIEKIO TINKLO MAZGAS.
- REKONSTRUOJAMO VANDENTIEKIO TINKLO APSAUGOS ZONA.

Renata Venckienė

Savininko (atstovo) vardas, pavardė, parašas

VALSTYBĖS ĮMONĖ REGISTRŲ CENTRAS
Lvivo g. 25-101, 09320 Vilnius, tel. (8 5) 2688 262, el. p. info@registrucentras.lt
Duomenys kaupiami ir saugomi Juridinių asmenų registre, kodas 124110246

NEKILNOJAMOJO TURTO REGISTRO DUOMENŲ BAZĖS IŠRAŠAS

2023-11-16 13:39:19

1. Nekilnojamojo turto registre įregistruotas turtas:

Registro Nr.: **50/113198**
Registro tipas: **Žemės sklypas su statiniais**
Sudarymo data: **1997-04-25**
Adresas: **Klaipėda, J. Janonio g. 32**

2. Nekilnojamieji daiktai:

2.1. **Žemės sklypas**

Unikalus daikto numeris: **4400-1208-6703**
Žemės sklypo kadastro numeris ir kadastro vietovės pavadinimas: **2101/0003:661 Klaipėdos m. k.v.**
Daikto pagrindinė naudojimo paskirtis: **Kita**
Žemės sklypo naudojimo būdas: **Visuomeninės paskirties teritorijos**
Žemės sklypo plotas: **2.1521 ha**
Užstatyta teritorija: **2.1521 ha**
Žemės ūkio naudmenų našumo balas: **40.0**
Matavimų tipas: **Žemės sklypas suformuotas atliekant kadastrinius matavimus**
Vidutinė rinkos vertė: **611000 Eur**
Vidutinės rinkos vertės nustatymo data: **2023-07-03**
Vidutinės rinkos vertės nustatymo būdas: **Masinis vertinimas**
Kadastro duomenų nustatymo data: **2022-10-20**

2.2. **Pastatas - Mokykla**

Unikalus daikto numeris: **2196-3008-5010**
Daikto pagrindinė naudojimo paskirtis: **Mokslo**
Žymėjimas plane: **1C3p**
Statybos pradžios metai: **1963**
Statybos pabaigos metai: **1963**
Kap. remonto pradžios metai: **2014**
Kap. remonto pabaigos metai: **2015**
Atnaujinimo (modernizavimo) pradžios metai: **2013**
Atnaujinimo (modernizavimo) pabaigos metai: **2013**
Papr. remonto pradžios metai: **2016**
Papr. remonto pabaigos metai: **2016**
Statinio kategorija: **Ypatingasis**
Baigtumo procentas: **100 %**
Šildymas: **Centrinis šildymas iš centralizuotų sistemų**
Vandentiekis: **Komunalinis vandentiekis**
Nuotekų šalinimas: **Komunalinis nuotekų šalinimas**
Dujos: **Nėra**
Sienos: **Plytos**
Stogo danga: **Ruberoidas**
Aukštų skaičius: **3**
Bendras plotas: **4942.59 kv. m**
Pagrindinis plotas: **4054.47 kv. m**
Tūris: **24333 kub. m**
Užstatytas plotas: **2279.00 kv. m**
Koordinatė X: **6179760**
Koordinatė Y: **318879**
Atkūrimo sąnaudos (statybos vertė): **3066000 Eur**
Fizinio nusidėvėjimo procentas: **42 %**
Atkuriamoji vertė: **1778000 Eur**
Atkūrimo sąnaudų (statybos vertės) ir atkuriamosios vertės nustatymo data: **2016-09-27**
Vidutinė rinkos vertė: **1040000 Eur**
Vidutinės rinkos vertės nustatymo būdas: **Masinis vertinimas**
Vidutinės rinkos vertės nustatymo data: **2016-09-27**
Kadastro duomenų nustatymo data: **2016-09-27**
Pastato (jo dalies) energinio naudingumo klasė: **C**
Skaičiuojamosios šiluminės energijos sąnaudos pastatui (jo daliai) šildyti: **114.61 kWh/m2/m.**

2.3. **Pastatas - Sandėlis - garažas**

Unikalus daikto numeris: **2196-3008-5021**
Daikto pagrindinė naudojimo paskirtis: **Pagalbinio ūkio**
Žymėjimas plane: **2I1p**
Statybos pabaigos metai: **1963**
Baigtumo procentas: **100 %**
Šildymas: **Nėra**
Vandentiekis: **Nėra**
Nuotekų šalinimas: **Nėra**
Sienos: **Plytos**
Aukštų skaičius: **1**
Tūris: **252 kub. m**
Užstatytas plotas: **74.00 kv. m**
Atkūrimo sąnaudos (statybos vertė): **4999 Eur**
Fizinio nusidėvėjimo procentas: **41 %**
Atkuriamoji vertė: **2949 Eur**
Vidutinė rinkos vertė: **2065 Eur**
Vidutinės rinkos vertės nustatymo data: **1997-04-25**
Kadastro duomenų nustatymo data: **1997-04-25**

2.4. **Sporto inžineriniai statiniai - Stadionas**

Unikalus daikto numeris: **4400-5608-0081**
Daikto pagrindinė naudojimo paskirtis: **Sporto inžineriniai statiniai**

Žymėjimas plane: **k4, k6-k14**
Statybos pradžios metai: **1963**
Statybos pabaigos metai: **1963**
Rekonstravimo pradžios metai: **2022**
Rekonstravimo pabaigos metai: **2022**
Statinio kategorija: **II grupės nesudėtingasis**
Baigtumo procentas: **100 %**
Plotas: **6560.36 kv. m**
Stadiono tipas: **Atviras**
Stadiono rūšis: **Kita**
Sporto aikštės rūšis: **Kita**
Sporto trasos rūšis: **Bėgimo takas**
Koordinatė X: **6179828.61**
Koordinatė Y: **318823.4**
Atkūrimo sąnaudos (statybos vertė): **621000 Eur**
Fizinio nusidėvėjimo procentas: **0 %**
Atkuriamoji vertė: **621000 Eur**
Atkūrimo sąnaudų (statybos vertės) ir atkuriamosios vertės nustatymo data: **2022-09-26**
Vidutinė rinkos vertė: **621000 Eur**
Vidutinės rinkos vertės nustatymo būdas: **Atkuriamoji vertė**
Vidutinės rinkos vertės nustatymo data: **2022-09-26**
Kadastro duomenų nustatymo data: **2022-09-26**

2.5. **Kiti inžineriniai statiniai - Pėsčiųjų takas**
Unikalus daikto numeris: **4400-5959-7509**
Daikto pagrindinė naudojimo paskirtis: **Kiti inžineriniai statiniai**
Žymėjimas plane: **b**
Statybos pradžios metai: **2022**
Statybos pabaigos metai: **2022**
Statinio kategorija: **I grupės nesudėtingasis**
Baigtumo procentas: **100 %**
Plotas: **12.81 kv. m**
Danga: **Betono trinkelės**
Atkūrimo sąnaudos (statybos vertė): **693 Eur**
Fizinio nusidėvėjimo procentas: **0 %**
Atkuriamoji vertė: **693 Eur**
Atkūrimo sąnaudų (statybos vertės) ir atkuriamosios vertės nustatymo data: **2022-09-26**
Vidutinė rinkos vertė: **215 Eur**
Vidutinės rinkos vertės nustatymo būdas: **Atkuriamoji vertė**
Vidutinės rinkos vertės nustatymo data: **2022-09-26**
Kadastro duomenų nustatymo data: **2022-09-26**

2.6. **Kiti inžineriniai statiniai - Pėsčiųjų takas**
Unikalus daikto numeris: **4400-5826-1866**
Daikto pagrindinė naudojimo paskirtis: **Kiti inžineriniai statiniai**
Žymėjimas plane: **b1**
Statybos pradžios metai: **2022**
Statybos pabaigos metai: **2022**
Statinio kategorija: **II grupės nesudėtingasis**
Baigtumo procentas: **100 %**
Plotas: **335.71 kv. m**
Danga: **Betono trinkelės**
Atkūrimo sąnaudos (statybos vertė): **18200 Eur**
Fizinio nusidėvėjimo procentas: **0 %**
Atkuriamoji vertė: **18200 Eur**
Atkūrimo sąnaudų (statybos vertės) ir atkuriamosios vertės nustatymo data: **2022-09-26**
Vidutinė rinkos vertė: **18200 Eur**
Vidutinės rinkos vertės nustatymo būdas: **Atkuriamoji vertė**
Vidutinės rinkos vertės nustatymo data: **2022-09-26**
Kadastro duomenų nustatymo data: **2022-09-26**

2.7. **Kiti inžineriniai statiniai - Grindinys su kelio bortais**
Unikalus daikto numeris: **4400-5955-6848**
Daikto pagrindinė naudojimo paskirtis: **Kiti inžineriniai statiniai**
Žymėjimas plane: **k1**
Statusas: **Suformuotas padalijus daiktą**
Daikto istorinė kilmė: **Gautas padalijus daiktą, unikalus daikto numeris 2196-3008-5032**
Statybos pradžios metai: **1963**
Statybos pabaigos metai: **1963**
Papr. remonto pradžios metai: **2020**
Papr. remonto pabaigos metai: **2020**
Statinio kategorija: **II grupės nesudėtingasis**
Baigtumo procentas: **100 %**
Plotas: **4940.08 kv. m**
Atkūrimo sąnaudos (statybos vertė): **317000 Eur**
Fizinio nusidėvėjimo procentas: **75 %**
Atkuriamoji vertė: **79200 Eur**
Atkūrimo sąnaudų (statybos vertės) ir atkuriamosios vertės nustatymo data: **2022-09-26**
Vidutinė rinkos vertė: **79200 Eur**
Vidutinės rinkos vertės nustatymo būdas: **Atkuriamoji vertė**
Vidutinės rinkos vertės nustatymo data: **2022-09-26**
Kadastro duomenų nustatymo data: **2022-09-26**

2.8. **Kiti inžineriniai statiniai - Tvora su vartais**
Unikalus daikto numeris: **4400-5955-6837**
Daikto pagrindinė naudojimo paskirtis: **Kiti inžineriniai statiniai**
Žymėjimas plane: **t-t3**
Statusas: **Suformuotas padalijus daiktą**
Daikto istorinė kilmė: **Gautas padalijus daiktą, unikalus daikto numeris 2196-3008-5032**
Statybos pradžios metai: **1963**
Statybos pabaigos metai: **1963**
Rekonstravimo pradžios metai: **2022**
Rekonstravimo pabaigos metai: **2022**

Statinio kategorija: **II grupės nesudėtingasis**
Baigtumo procentas: **100 %**
Aukštis: **3.00 m**
Ilgis: **381.85 m**
Medžiaga: **Metalas**
Atkūrimo sąnaudos (statybos vertė): **49300 Eur**
Fizinio nusidėvėjimo procentas: **0 %**
Atkuriamoji vertė: **49300 Eur**
Atkūrimo sąnaudų (statybos vertės) ir atkuriamosios vertės nustatymo data: **2022-09-26**
Vidutinė rinkos vertė: **49300 Eur**
Vidutinės rinkos vertės nustatymo būdas: **Atkuriamoji vertė**
Vidutinės rinkos vertės nustatymo data: **2022-09-26**
Kadastro duomenų nustatymo data: **2022-09-26**

3. Daikto priklausiniai iš kito registro: įrašų nėra

4. Nuosavybė:

4.1. **Nuosavybės teisė**
Savininkas: **KLAIPĖDOS MIESTO SAVIVALDYBĖ, a.k. 111100775**
Daiktas: **kiti statiniai Nr. 4400-5955-6848, aprašyti p. 2.7.**
Įregistravimo pagrindas: **1996-09-30 Priėmimo - perdavimo aktas pagal LRV 1995.09.20 d. nutarimą Nr. 1251**
2023-09-21 Deklaracija apie statybos užbaigimą Nr. ARCCR-30-230921-07688
Įrašas galioja: **Nuo 2023-10-02**

4.2. **Nuosavybės teisė**
Savininkas: **KLAIPĖDOS MIESTO SAVIVALDYBĖ, a.k. 111100775**
Daiktas: **kiti statiniai Nr. 4400-5955-6837, aprašyti p. 2.8.**
Įregistravimo pagrindas: **1996-09-30 Priėmimo - perdavimo aktas pagal LRV 1995.09.20 d. nutarimą Nr. 1251**
2022-11-04 Deklaracija apie statybos užbaigimą / paskirties pakeitimą Nr. ACCR2-00-221104-04631
Įrašas galioja: **Nuo 2023-10-02**

4.3. **Nuosavybės teisė**
Savininkas: **KLAIPĖDOS MIESTO SAVIVALDYBĖ, a.k. 111100775**
Daiktas: **sporto inžineriniai statiniai Nr. 4400-5608-0081, aprašyti p. 2.4.**
Įregistravimo pagrindas: **1996-09-30 Priėmimo - perdavimo aktas pagal LRV 1995.09.20 d. nutarimą Nr. 1251**
2022-11-04 Deklaracija apie statybos užbaigimą / paskirties pakeitimą Nr. ACCR2-00-221104-04631
Įrašas galioja: **Nuo 2023-10-02**

4.4. **Nuosavybės teisė**
Savininkas: **KLAIPĖDOS MIESTO SAVIVALDYBĖ, a.k. 111100775**
Daiktas: **kiti statiniai Nr. 4400-5826-1866, aprašyti p. 2.6.**
kiti statiniai Nr. 4400-5959-7509, aprašyti p. 2.5.
Įregistravimo pagrindas: **2022-11-04 Deklaracija apie statybos užbaigimą / paskirties pakeitimą Nr. ACCR2-00-221104-04631**
Įrašas galioja: **Nuo 2023-10-02**

4.5. **Nuosavybės teisė**
Savininkas: **KLAIPĖDOS MIESTO SAVIVALDYBĖ, a.k. 111100775**
Daiktas: **pastatas Nr. 2196-3008-5010, aprašytas p. 2.2.**
Įregistravimo pagrindas: **1996-09-30 Priėmimo - perdavimo aktas pagal LRV 1995.09.20 d. nutarimą Nr. 1251**
2014-04-11 Statybos užbaigimo aktas Nr. SUA-30-140411-00087
2015-05-06 Deklaracija apie statybos užbaigimą Nr. 1
2016-10-19 Deklaracija apie statybos užbaigimą / paskirties pakeitimą Nr. SIP4-28
Įrašas galioja: **Nuo 2016-10-21**

4.6. **Nuosavybės teisė**
Savininkas: **KLAIPĖDOS MIESTO SAVIVALDYBĖ, a.k. 111100775**
Daiktas: **pastatas Nr. 2196-3008-5021, aprašytas p. 2.3.**
Įregistravimo pagrindas: **1996-09-30 Priėmimo - perdavimo aktas pagal LRV 1995.09.20 d. nutarimą Nr. 1251**
Įrašas galioja: **Nuo 2008-05-07**

4.7. **Nuosavybės teisė**
Savininkas: **LIETUVOS RESPUBLIKA, a.k. 111105555**
Daiktas: **žemės sklypas Nr. 4400-1208-6703, aprašytas p. 2.1.**
Įregistravimo pagrindas: **2007-08-09 Apskrities viršininko įsakymas Nr. 4-4749-(1.3)**
2007-11-08 Apskrities viršininko įsakymas Nr. 4-6453-(1.3)
Įrašas galioja: **Nuo 2008-02-21**

5. Valstybės ir savivaldybių žemės patikėjimo teisė:

5.1. **Valstybinės žemės patikėjimo teisė**
Patikėtinis: **Nacionalinė žemės tarnyba prie Aplinkos ministerijos, a.k. 188704927**
Daiktas: **žemės sklypas Nr. 4400-1208-6703, aprašytas p. 2.1.**
Įregistravimo pagrindas: **Žemės įstatymo pakeitimo ir papildymo įstatymas Nr. XI-912, 2010 m. birželio 18 d.**
Įrašas galioja: **Nuo 2010-07-01**

6. Kitos daiktinės teisės:

6.1. **Turto patikėjimo teisė**
Patikėtinis: **Klaipėdos Vitės progimnazija, a.k. 190438953**
Daiktas: **kiti statiniai Nr. 4400-5826-1866, aprašyti p. 2.6.**
kiti statiniai Nr. 4400-5959-7509, aprašyti p. 2.5.
Įregistravimo pagrindas: **2023-05-25 Savivaldybės tarybos sprendimas Nr. T2-133**
2023-10-12 Perdavimo - priėmimo aktas Nr. TU6-190
Įrašas galioja: **Nuo 2023-11-07**

6.2. **Turto patikėjimo teisė**
Patikėtinis: **Klaipėdos Vitės progimnazija, a.k. 190438953**
Daiktas: **kiti statiniai Nr. 4400-5955-6837, aprašyti p. 2.8.**
kiti statiniai Nr. 4400-5955-6848, aprašyti p. 2.7.
Įregistravimo pagrindas: **2000-07-05 Savivaldybės tarybos sprendimas Nr. 77**
2000-12-20 Perdavimo - priėmimo aktas Nr. 148
Įrašas galioja: **Nuo 2023-10-02**

6.3. **Servitutas - teisė aptarnauti požemines, antžemines komunikacijas (tarnaujantis)**
Daiktas: **žemės sklypas Nr. 4400-1208-6703, aprašytas p. 2.1.**

Įregistravimo pagrindas: **2007-08-09 Apskrities viršininko įsakymas Nr. 4-4749-(1.3)**
2022-12-16 Nacionalinės žemės tarnybos teritorinio skyriaus vedėjo sprendimas Nr. 13SK-454-(14.13.111 E.)
2023-06-22 Nacionalinės žemės tarnybos teritorinio skyriaus vedėjo įsakymas Nr. 13VĮ-478-(14.13.2 E.)
Plotas: **21521.00 kv. m**
Įrašas galioja: **Nuo 2023-07-04**

6.4. **Turto patikėjimo teisė**
Patikėtinis: **Klaipėdos Vitės progimnazija, a.k. 190438953**
Daiktas: **pastatas Nr. 2196-3008-5010, aprašytas p. 2.2.**
Įregistravimo pagrindas: **2000-07-05 Savivaldybės tarybos sprendimas Nr. 77**
2000-12-20 Perdavimo - priėmimo aktas Nr. 148
2017-07-27 Savivaldybės tarybos sprendimas Nr. T2-170
2017-08-01 Perdavimo - priėmimo aktas Nr. TU6-60
2018-03-12 Kitas juridinis dokumentas Nr. TU6-9
2021-12-15 Perdavimo - priėmimo aktas Nr. TU6-93
Plotas: **4942.59 kv. m**
Įrašas galioja: **Nuo 2021-12-21**

6.5. **Turto patikėjimo teisė**
Patikėtinis: **Klaipėdos Vitės progimnazija, a.k. 190438953**
Daiktas: **sporto inžineriniai statiniai Nr. 4400-5608-0081, aprašyti p. 2.4.**
Įregistravimo pagrindas: **2000-07-05 Savivaldybės tarybos sprendimas Nr. 77**
2000-12-20 Perdavimo - priėmimo aktas Nr. 148
Įrašas galioja: **Nuo 2021-02-15**

6.6. **Turto patikėjimo teisė**
Patikėtinis: **Klaipėdos Vitės progimnazija, a.k. 190438953**
Daiktas: **pastatas Nr. 2196-3008-5021, aprašytas p. 2.3.**
Įregistravimo pagrindas: **2000-07-05 Savivaldybės tarybos sprendimas Nr. 77**
2000-12-20 Perdavimo - priėmimo aktas Nr. 148
Įrašas galioja: **Nuo 2004-12-14**

7. Juridiniai faktai:

7.1. **Sudaryta nuomos sutartis**
Nuomininkas: **UAB "Maisto slėnis", a.k. 304939259**
Daiktas: **pastatas Nr. 2196-3008-5010, aprašytas p. 2.2.**
Įregistravimo pagrindas: **2021-08-26 Nuomos sutartis Nr. 1**
Plotas: **70.91 kv. m**
Įrašas galioja: **Nuo 2021-10-19**
Terminas: **Nuo 2021-09-01 iki 2024-08-31**

7.2. **Sudaryta panaudos sutartis**
Panaudos gavėjas: **Klaipėdos Vitės progimnazija, a.k. 190438953**
Daiktas: **žemės sklypas Nr. 4400-1208-6703, aprašytas p. 2.1.**
Įregistravimo pagrindas: **2018-11-29 Panaudos sutartis Nr. 13SUN-54-(14.13.56.)**
Plotas: **1.9812 ha**
Įrašas galioja: **Nuo 2018-12-10**
Terminas: **Nuo 2018-11-29 iki 2074-11-29**

7.3. **Nekilnojamasis daiktas yra nekilnojamųjų kultūros vertybių teritorijoje (jų apsaugos zonoje)**
Daiktas: **žemės sklypas Nr. 4400-1208-6703, aprašytas p. 2.1.**
Įregistravimo pagrindas: **2017-08-07 Kultūros paveldo departamento pranešimas Nr. 08-02**
Aprašymas: **2015-12-15 Vertinimo tarybos aktas Nr.: KPD-RM-2115/1; 2016-05-10 Vertinimo tarybos aktas Nr.: KPD-RM-2115/2; 2014-05-20 Vertinimo tarybos aktas Nr.: KPD-RM-2115; 2016-08-02 Vertinimo tarybos aktas Nr.: KPD-RM-2115/3**
Įrašas galioja: **Nuo 2017-08-24**

8. Žymos:

8.1. **Teritorija, kurioje taikomos SŽNS, neįregistruota Nekilnojamojo turto registre: komunalinių objektų sanitarinės apsaugos zonos (IV skyrius, pirmasis skirsnis)**
Daiktas: **žemės sklypas Nr. 4400-1208-6703, aprašytas p. 2.1.**
Įregistravimo pagrindas: **2019-06-06 Lietuvos Respublikos specialiųjų žemės naudojimo sąlygų įstatymas Nr. XIII-2166**
2019-12-19 Lietuvos Respublikos žemės ūkio ministro įsakymas Nr. 3D-711
Plotas: **0.0117 ha**
Įrašas galioja: **Nuo 2023-01-01**

8.2. **Teritorija, kurioje taikomos SŽNS, neįregistruota Nekilnojamojo turto registre: gamybinių objektų sanitarinės apsaugos zonos (IV skyrius, pirmasis skirsnis)**
Daiktas: **žemės sklypas Nr. 4400-1208-6703, aprašytas p. 2.1.**
Įregistravimo pagrindas: **2019-06-06 Lietuvos Respublikos specialiųjų žemės naudojimo sąlygų įstatymas Nr. XIII-2166**
2019-12-19 Lietuvos Respublikos žemės ūkio ministro įsakymas Nr. 3D-711
Plotas: **0.0117 ha**
Įrašas galioja: **Nuo 2023-01-01**

8.3. **Teritorija, kurioje taikomos SŽNS, neįregistruota Nekilnojamojo turto registre: skirstomųjų dujotiekių apsaugos zonos (III skyrius, šeštasis skirsnis)**
Daiktas: **žemės sklypas Nr. 4400-1208-6703, aprašytas p. 2.1.**
Įregistravimo pagrindas: **2019-06-06 Lietuvos Respublikos specialiųjų žemės naudojimo sąlygų įstatymas Nr. XIII-2166**
2019-12-19 Lietuvos Respublikos žemės ūkio ministro įsakymas Nr. 3D-711
Plotas: **0.0044 ha**
Įrašas galioja: **Nuo 2023-01-01**

8.4. **Teritorija, kurioje taikomos SŽNS, neįregistruota Nekilnojamojo turto registre: vandens tiekimo ir nuotekų, paviršinių nuotekų tvarkymo infrastruktūros apsaugos zonos (III skyrius, dešimtasis skirsnis)**
Daiktas: **žemės sklypas Nr. 4400-1208-6703, aprašytas p. 2.1.**
Įregistravimo pagrindas: **2019-06-06 Lietuvos Respublikos specialiųjų žemės naudojimo sąlygų įstatymas Nr. XIII-2166**
2019-12-19 Lietuvos Respublikos žemės ūkio ministro įsakymas Nr. 3D-711
Plotas: **1.137 ha**
Įrašas galioja: **Nuo 2023-01-01**

8.5. **Teritorija, kurioje taikomos SŽNS, neįregistruota Nekilnojamojo turto registre: šilumos perdavimo tinklų apsaugos zonos (III skyrius, dvyliktasis skirsnis)**
Daiktas: **žemės sklypas Nr. 4400-1208-6703, aprašytas p. 2.1.**
Įregistravimo pagrindas: **2019-06-06 Lietuvos Respublikos specialiųjų žemės naudojimo sąlygų įstatymas Nr. XIII-2166**
2019-12-19 Lietuvos Respublikos žemės ūkio ministro įsakymas Nr. 3D-711
Plotas: **0.3478 ha**
Įrašas galioja: **Nuo 2023-01-01**

8.6. **Teritorija, kurioje taikomos SŽNS, neįregistruota Nekilnojamojo turto registre: elektroninių ryšių tinklų elektroninių ryšių infrastruktūros apsaugos zonos (III skyrius, vienuoliktasis skirsnis)**
Daiktas: **žemės sklypas Nr. 4400-1208-6703, aprašytas p. 2.1.**
Įregistravimo pagrindas: **2019-06-06 Lietuvos Respublikos specialiųjų žemės naudojimo sąlygų įstatymas Nr. XIII-2166**
2019-12-19 Lietuvos Respublikos žemės ūkio ministro įsakymas Nr. 3D-711
Plotas: **0.0584 ha**
Įrašas galioja: **Nuo 2023-01-01**

8.7. **Teritorija, kurioje taikomos SŽNS, neįregistruota Nekilnojamojo turto registre: elektros tinklų apsaugos zonos (III skyrius, ketvirtasis skirsnis)**
Daiktas: **žemės sklypas Nr. 4400-1208-6703, aprašytas p. 2.1.**
Įregistravimo pagrindas: **2019-06-06 Lietuvos Respublikos specialiųjų žemės naudojimo sąlygų įstatymas Nr. XIII-2166**
2019-12-19 Lietuvos Respublikos žemės ūkio ministro įsakymas Nr. 3D-711
Plotas: **0.3026 ha**
Įrašas galioja: **Nuo 2023-01-01**

9. Teritorijos, kuriose taikomos SŽNS, įrašytos į NTK kadastro duomenų byloje įrašytų duomenų pagrindu: įrašų nėra

10. Daikto registravimas ir kadastro žymos:

10.1. **Kadastro duomenų tikslinimas (daikto registravimas)**
Daiktas: **kiti statiniai Nr. 4400-5955-6848, aprašyti p. 2.7.**
Įregistravimo pagrindas: **2022-09-26 Nekilnojamojo daikto kadastro duomenų byla**
2023-09-21 Deklaracija apie statybos užbaigimą Nr. ARCCR-30-230921-07688
Įrašas galioja: **Nuo 2023-09-29**

10.2. **Suformuotas naujas (daikto registravimas)**
Daiktas: **kiti statiniai Nr. 4400-5826-1866, aprašyti p. 2.6.**
kiti statiniai Nr. 4400-5959-7509, aprašyti p. 2.5.
Įregistravimo pagrindas: **2022-09-26 Nekilnojamojo daikto kadastro duomenų byla**
2022-11-04 Deklaracija apie statybos užbaigimą / paskirties pakeitimą Nr. ACCR2-00-221104-04631
Įrašas galioja: **Nuo 2023-09-29**

10.3. **Kadastrinius matavimus atliko (kadastro žyma)**
SIMONA DITAUSKIENĖ
Daiktas: **sporto inžineriniai statiniai Nr. 4400-5608-0081, aprašyti p. 2.4.**
kiti statiniai Nr. 4400-5826-1866, aprašyti p. 2.6.
kiti statiniai Nr. 4400-5955-6837, aprašyti p. 2.8.
kiti statiniai Nr. 4400-5955-6848, aprašyti p. 2.7.
kiti statiniai Nr. 4400-5959-7509, aprašyti p. 2.5.
Įregistravimo pagrindas: **2008-04-15 Kvalifikacijos pažymėjimas Nr. 2M-M-16**
2022-09-26 Nekilnojamojo daikto kadastro duomenų byla
Įrašas galioja: **Nuo 2023-09-29**

10.4. **Rekonstrukcija (daikto registravimas)**
Daiktas: **sporto inžineriniai statiniai Nr. 4400-5608-0081, aprašyti p. 2.4.**
kiti statiniai Nr. 4400-5955-6837, aprašyti p. 2.8.
Įregistravimo pagrindas: **2022-09-26 Nekilnojamojo daikto kadastro duomenų byla**
2022-11-04 Deklaracija apie statybos užbaigimą / paskirties pakeitimą Nr. ACCR2-00-221104-04631
Įrašas galioja: **Nuo 2023-09-29**

10.5. **Kadastro duomenų tikslinimas (daikto registravimas)**
Daiktas: **žemės sklypas Nr. 4400-1208-6703, aprašytas p. 2.1.**
Įregistravimo pagrindas: **2022-10-20 Nekilnojamojo daikto kadastro duomenų byla**
2022-12-16 Nacionalinės žemės tarnybos teritorinio skyriaus vedėjo sprendimas Nr. 13SK-454-(14.13.111 E.)
2023-06-22 Nacionalinės žemės tarnybos teritorinio skyriaus vedėjo įsakymas Nr. 13VĮ-478-(14.13.2 E.)
Įrašas galioja: **Nuo 2023-07-03**

10.6. **Kadastrinius matavimus atliko (kadastro žyma)**
DONATAS DAUKANTAS
Daiktas: **žemės sklypas Nr. 4400-1208-6703, aprašytas p. 2.1.**
Įregistravimo pagrindas: **2020-10-14 Kvalifikacijos pažymėjimas Nr. 2M-M-2800**
2022-10-20 Nekilnojamojo daikto kadastro duomenų byla
Įrašas galioja: **Nuo 2023-07-03**

10.7. **Suformuotas naujas (daikto registravimas)**
Daiktas: **sporto inžineriniai statiniai Nr. 4400-5608-0081, aprašyti p. 2.4.**
Įregistravimo pagrindas: **1996-09-30 Priėmimo - perdavimo aktas pagal LRV 1995.09.20 d. nutarimą Nr. 1251**
2021-02-03 Nekilnojamojo daikto kadastro duomenų byla
Įrašas galioja: **Nuo 2021-02-15**

10.8. **Kadastrinius matavimus atliko (kadastro žyma)**
AURELIJUS RAZMA
Daiktas: **pastatas Nr. 2196-3008-5010, aprašytas p. 2.2.**
Įregistravimo pagrindas: **2008-07-25 Kvalifikacijos pažymėjimas Nr. 2M-M-579**
2016-09-27 Nekilnojamojo daikto kadastro duomenų byla
Įrašas galioja: **Nuo 2016-10-20**

10.9. **Kadastro duomenų tikslinimas (daikto registravimas)**
Daiktas: **pastatas Nr. 2196-3008-5010, aprašytas p. 2.2.**
Įregistravimo pagrindas: **2016-09-27 Nekilnojamojo daikto kadastro duomenų byla**
2016-10-19 Deklaracija apie statybos užbaigimą / paskirties pakeitimą Nr. SIP4-28
Įrašas galioja: **Nuo 2016-10-20**

10.10. **Išduotas pastato (jo dalies) energinio naudingumo sertifikatas (kadastro žyma)**
Daiktas: **pastatas Nr. 2196-3008-5010, aprašytas p. 2.2.**
Įregistravimo pagrindas: **2014-07-08 Pranešimas apie energinio naudingumo sertifikato išdavimą Nr. MK-0429-0003/0**
Įrašas galioja: **Nuo 2014-07-08**
Terminas: **Nuo 2013-09-10 iki 2023-09-10**

11. Duomenys apie įregistruotas teritorijas, kuriose taikomos specialiosios žemės naudojimo sąlygos:

11.1. Teritorijos pavadinimas: **Elektros tinklų apsaugos zonos (III skyrius, ketvirtasis skirsnis)**
Teritorijos unikalus numeris: **100113468**
Įregistravimo pagrindas: **Lietuvos Respublikos energetikos ministerija; 2021-10-25 Įsakymas dėl Klaipėdos elektros tinklų teritorijų plano patvirtinimo Nr. 1-278**
Įregistravimo data: **2021-11-17**
Žemės sklypo plotas, patenkantis į Teritoriją: **106 kv. m, nuo 2023-07-05**

11.2. Teritorijos pavadinimas: **Šilumos perdavimo tinklų apsaugos zonos (III skyrius, dvyliktasis skirsnis)**
Teritorijos unikalus numeris: **100407582**
Įregistravimo pagrindas: **Lietuvos Respublikos aplinkos ministerija; 2023-08-16 Klaipėdos miesto šiaurinės dalies šilumos perdavimo tinklų apsaugos zonų teritorijų planas Nr. 1-263**
Įregistravimo data: **2023-08-24**
Žemės sklypo plotas, patenkantis į Teritoriją: **3413 kv. m, nuo 2023-08-24**

11.3. Teritorijos pavadinimas: **Elektros tinklų apsaugos zonos (III skyrius, ketvirtasis skirsnis)**
Teritorijos unikalus numeris: **100093158**
Įregistravimo pagrindas: **Lietuvos Respublikos energetikos ministerija; 2021-10-25 Įsakymas dėl Klaipėdos elektros tinklų teritorijų plano patvirtinimo Nr. 1-278**
Įregistravimo data: **2021-11-05**
Žemės sklypo plotas, patenkantis į Teritoriją: **189 kv. m, nuo 2023-07-05**

11.4. Teritorijos pavadinimas: **Elektros tinklų apsaugos zonos (III skyrius, ketvirtasis skirsnis)**
Teritorijos unikalus numeris: **100095973**
Įregistravimo pagrindas: **Lietuvos Respublikos energetikos ministerija; 2021-10-25 Įsakymas dėl Klaipėdos elektros tinklų teritorijų plano patvirtinimo Nr. 1-278**
Įregistravimo data: **2021-11-09**
Žemės sklypo plotas, patenkantis į Teritoriją: **148 kv. m, nuo 2023-07-05**

11.5. Teritorijos pavadinimas: **Elektros tinklų apsaugos zonos (III skyrius, ketvirtasis skirsnis)**
Teritorijos unikalus numeris: **100095026**
Įregistravimo pagrindas: **Lietuvos Respublikos energetikos ministerija; 2021-10-25 Įsakymas dėl Klaipėdos elektros tinklų teritorijų plano patvirtinimo Nr. 1-278**
Įregistravimo data: **2021-11-09**
Žemės sklypo plotas, patenkantis į Teritoriją: **255 kv. m, nuo 2023-07-05**

11.6. Teritorijos pavadinimas: **Elektros tinklų apsaugos zonos (III skyrius, ketvirtasis skirsnis)**
Teritorijos unikalus numeris: **100114423**
Įregistravimo pagrindas: **Lietuvos Respublikos energetikos ministerija; 2021-10-25 Įsakymas dėl Klaipėdos elektros tinklų teritorijų plano patvirtinimo Nr. 1-278**
Įregistravimo data: **2021-11-18**
Žemės sklypo plotas, patenkantis į Teritoriją: **242 kv. m, nuo 2023-07-05**

11.7. Teritorijos pavadinimas: **Elektros tinklų apsaugos zonos (III skyrius, ketvirtasis skirsnis)**
Teritorijos unikalus numeris: **100371196**
Įregistravimo pagrindas: **Lietuvos Respublikos energetikos ministerija; 2022-11-21 Įsakymas dėl AB ?Energijos skirstymo operatorius? elektros tinklų teritorijų plano patvirtinimo Nr. 1-378**
Įregistravimo data: **2022-11-30**
Žemės sklypo plotas, patenkantis į Teritoriją: **242 kv. m, nuo 2023-07-05**

11.8. Teritorijos pavadinimas: **Elektroninių ryšių tinklų elektroninių ryšių infrastruktūros apsaugos zonos (III skyrius, vienuoliktasis skirsnis)**
Teritorijos unikalus numeris: **100356040**
Įregistravimo pagrindas: **Lietuvos Respublikos susisiekimo ministerija; 2022-06-30 Telia tinklo apsaugos zonos planas Klaipėdos miesto savivaldybėje Nr. 3-341**
Įregistravimo data: **2022-07-15**
Žemės sklypo plotas, patenkantis į Teritoriją: **324 kv. m, nuo 2023-07-05**

11.9. Teritorijos pavadinimas: **Elektros tinklų apsaugos zonos (III skyrius, ketvirtasis skirsnis)**
Teritorijos unikalus numeris: **100092400**
Įregistravimo pagrindas: **Lietuvos Respublikos energetikos ministerija; 2021-10-25 Įsakymas dėl Klaipėdos elektros tinklų teritorijų plano patvirtinimo Nr. 1-278**
Įregistravimo data: **2021-11-04**
Žemės sklypo plotas, patenkantis į Teritoriją: **25 kv. m, nuo 2023-07-05**

11.10. Teritorijos pavadinimas: **Skirstomųjų dujotiekių apsaugos zonos (III skyrius, šeštasis skirsnis)**
Teritorijos unikalus numeris: **100122700**
Įregistravimo pagrindas: **Lietuvos Respublikos energetikos ministerija; 2022-12-05 Įsakymas dėl energetikos ministro 2021 m. spalio 25 d. įsakymo Nr. 1-277 ?Dėl Klaipėdos skirstomųjų dujotiekių teritorijų plano patvirtinimo? pakeitimo Nr. 1-439**
Įregistravimo data: **2021-11-23**
Žemės sklypo plotas, patenkantis į Teritoriją: **223 kv. m, nuo 2023-07-05**

11.11. Teritorijos pavadinimas: **Elektros tinklų apsaugos zonos (III skyrius, ketvirtasis skirsnis)**
Teritorijos unikalus numeris: **100098918**
Įregistravimo pagrindas: **Lietuvos Respublikos energetikos ministerija; 2021-10-25 Įsakymas dėl Klaipėdos elektros tinklų teritorijų plano patvirtinimo Nr. 1-278**
Įregistravimo data: **2021-11-09**
Žemės sklypo plotas, patenkantis į Teritoriją: **70 kv. m, nuo 2023-07-05**

11.12. Teritorijos pavadinimas: **Elektros tinklų apsaugos zonos (III skyrius, ketvirtasis skirsnis)**
Teritorijos unikalus numeris: **100114346**
Įregistravimo pagrindas: **Lietuvos Respublikos energetikos ministerija; 2021-10-25 Įsakymas dėl Klaipėdos elektros tinklų teritorijų plano patvirtinimo Nr. 1-278**
Įregistravimo data: **2021-11-18**
Žemės sklypo plotas, patenkantis į Teritoriją: **25 kv. m, nuo 2023-07-05**

11.13. Teritorijos pavadinimas: **Elektros tinklų apsaugos zonos (III skyrius, ketvirtasis skirsnis)**
Teritorijos unikalus numeris: **100092551**
Įregistravimo pagrindas: **Lietuvos Respublikos energetikos ministerija; 2021-10-25 Įsakymas dėl Klaipėdos elektros tinklų teritorijų plano patvirtinimo Nr. 1-278**
Įregistravimo data: **2021-11-04**
Žemės sklypo plotas, patenkantis į Teritoriją: **270 kv. m, nuo 2023-07-05**

11.14. Teritorijos pavadinimas: **Elektros tinklų apsaugos zonos (III skyrius, ketvirtasis skirsnis)**
Teritorijos unikalus numeris: **100110602**
Įregistravimo pagrindas: **Lietuvos Respublikos energetikos ministerija; 2021-10-25 Įsakymas dėl Klaipėdos elektros tinklų teritorijų plano patvirtinimo Nr. 1-278**
Įregistravimo data: **2021-11-16**
Žemės sklypo plotas, patenkantis į Teritoriją: **25 kv. m, nuo 2023-07-05**

11.15. Teritorijos pavadinimas: **Elektros tinklų apsaugos zonos (III skyrius, ketvirtasis skirsnis)**
Teritorijos unikalus numeris: **100111867**
Įregistravimo pagrindas: **Lietuvos Respublikos energetikos ministerija; 2021-10-25 Įsakymas dėl Klaipėdos elektros tinklų teritorijų plano patvirtinimo Nr. 1-278**
Įregistravimo data: **2021-11-16**
Žemės sklypo plotas, patenkantis į Teritoriją: **25 kv. m, nuo 2023-07-05**

11.16. Teritorijos pavadinimas: **Elektros tinklų apsaugos zonos (III skyrius, ketvirtasis skirsnis)**
Teritorijos unikalus numeris: **100008125**
Įregistravimo pagrindas: **AB "Energijos skirstymo operatorius"; 2020-02-13 Sporto paskirties inžineriniu statiniu J.Janonio g. 32, Klaipedos m. supaprastintas statybos projektas Nr. E2N3942051**
Įregistravimo data: **2020-11-11**
Žemės sklypo plotas, patenkantis į Teritoriją: **118 kv. m, nuo 2023-07-05**

11.17. Teritorijos pavadinimas: **Šilumos perdavimo tinklų apsaugos zonos (III skyrius, dvyliktasis skirsnis)**
Teritorijos unikalus numeris: **100407980**
Įregistravimo pagrindas: **Lietuvos Respublikos aplinkos ministerija; 2023-08-16 Klaipėdos miesto šiaurinės dalies šilumos perdavimo tinklų apsaugos zonų teritorijų planas Nr. 1-263**
Įregistravimo data: **2023-08-29**
Žemės sklypo plotas, patenkantis į Teritoriją: **74 kv. m, nuo 2023-08-29**

11.18. Teritorijos pavadinimas: **Elektros tinklų apsaugos zonos (III skyrius, ketvirtasis skirsnis)**
Teritorijos unikalus numeris: **100094611**
Įregistravimo pagrindas: **Lietuvos Respublikos energetikos ministerija; 2021-10-25 Įsakymas dėl Klaipėdos elektros tinklų teritorijų plano patvirtinimo Nr. 1-278**
Įregistravimo data: **2021-11-08**
Žemės sklypo plotas, patenkantis į Teritoriją: **25 kv. m, nuo 2023-07-05**

11.19. Teritorijos pavadinimas: **Elektros tinklų apsaugos zonos (III skyrius, ketvirtasis skirsnis)**
Teritorijos unikalus numeris: **100116927**
Įregistravimo pagrindas: **Lietuvos Respublikos energetikos ministerija; 2021-10-25 Įsakymas dėl Klaipėdos elektros tinklų teritorijų plano patvirtinimo Nr. 1-278**
Įregistravimo data: **2021-11-19**
Žemės sklypo plotas, patenkantis į Teritoriją: **189 kv. m, nuo 2023-07-05**

11.20. Teritorijos pavadinimas: **Elektros tinklų apsaugos zonos (III skyrius, ketvirtasis skirsnis)**
Teritorijos unikalus numeris: **100007209**
Įregistravimo pagrindas: **AB "Energijos skirstymo operatorius"; 2020-02-13 Sporto paskirties inžineriniu statiniu J.Janonio g. 32, Klaipedos m. supaprastintas statybos projektas Nr. E2N3942051**
Įregistravimo data: **2020-11-03**
Žemės sklypo plotas, patenkantis į Teritoriją: **98 kv. m, nuo 2023-07-05**

11.21. Teritorijos pavadinimas: **Skirstomųjų dujotiekių apsaugos zonos (III skyrius, šeštasis skirsnis)**
Teritorijos unikalus numeris: **100122635**
Įregistravimo pagrindas: **Lietuvos Respublikos energetikos ministerija; 2022-12-05 Įsakymas dėl energetikos ministro 2021 m. spalio 25 d. įsakymo Nr. 1-277 ?Dėl Klaipėdos skirstomųjų dujotiekių teritorijų plano patvirtinimo? pakeitimo Nr. 1-439**
Įregistravimo data: **2021-11-23**
Duomenų pakeitimo pagrindas: **AB "Energijos skirstymo operatorius"; 2023-06-28 Skirstomojo mažo slėgio dujotiekio tarp pastatų Liepų g. 26 ir Liepų g. 28, Klaipėdos m., pertvarkymo projektas Nr. D1A3300088**
Duomenų pakeitimo data: **2023-09-08**
Žemės sklypo plotas, patenkantis į Teritoriją: **6 kv. m, nuo 2023-09-08**

11.22. Teritorijos pavadinimas: **Elektros tinklų apsaugos zonos (III skyrius, ketvirtasis skirsnis)**
Teritorijos unikalus numeris: **100099110**
Įregistravimo pagrindas: **Lietuvos Respublikos energetikos ministerija; 2021-10-25 Įsakymas dėl Klaipėdos elektros tinklų teritorijų plano patvirtinimo Nr. 1-278**
Įregistravimo data: **2021-11-09**
Žemės sklypo plotas, patenkantis į Teritoriją: **310 kv. m, nuo 2023-07-05**

11.23. Teritorijos pavadinimas: **Elektros tinklų apsaugos zonos (III skyrius, ketvirtasis skirsnis)**
Teritorijos unikalus numeris: **100114383**
Įregistravimo pagrindas: **Lietuvos Respublikos energetikos ministerija; 2021-10-25 Įsakymas dėl Klaipėdos elektros tinklų teritorijų plano patvirtinimo Nr. 1-278**
Įregistravimo data: **2021-11-18**
Žemės sklypo plotas, patenkantis į Teritoriją: **218 kv. m, nuo 2023-07-05**

11.24. Teritorijos pavadinimas: **Elektros tinklų apsaugos zonos (III skyrius, ketvirtasis skirsnis)**
Teritorijos unikalus numeris: **100115214**
Įregistravimo pagrindas: **Lietuvos Respublikos energetikos ministerija; 2021-10-25 Įsakymas dėl Klaipėdos elektros tinklų teritorijų plano patvirtinimo Nr. 1-278**
Įregistravimo data: **2021-11-18**
Žemės sklypo plotas, patenkantis į Teritoriją: **73 kv. m, nuo 2023-07-05**

12. Registro pastabos ir nuorodos: įrašų nėra

13. Kita informacija: įrašų nėra

14. Informacija apie duomenų sandoriui tikslinimą: įrašų nėra

Dokumentą atspausdino AUKSĖ STANIONYTĖ

Kvalifikuotas elektroninis parašas
NERIJUS PIAULOKAS
2023-11-21 14:27:31 EET
Paskirtis: Parašas

Savininko (atstovo) vardas, pavardė

Adresas, telefono nr.

Data

SUTIKIMAS Nr. 4

Sutinkame, jog „Vandentiekio tinklų J. Janonio, Švyturio, Stadiono, Parko ir H. Manto gatvėse, Klaipėdos mieste rekonstravimo projekte“ rekonstruojamo vandentiekio apsaugos zona patenka į sklypą, kurio unikalus daikto numeris Nr. 2101-0003-0451 ir pagal panaudos sutartį Nr.PN21/2007-049 valdo Klaipėdos valstybinė kolegija, a.k.111968056.

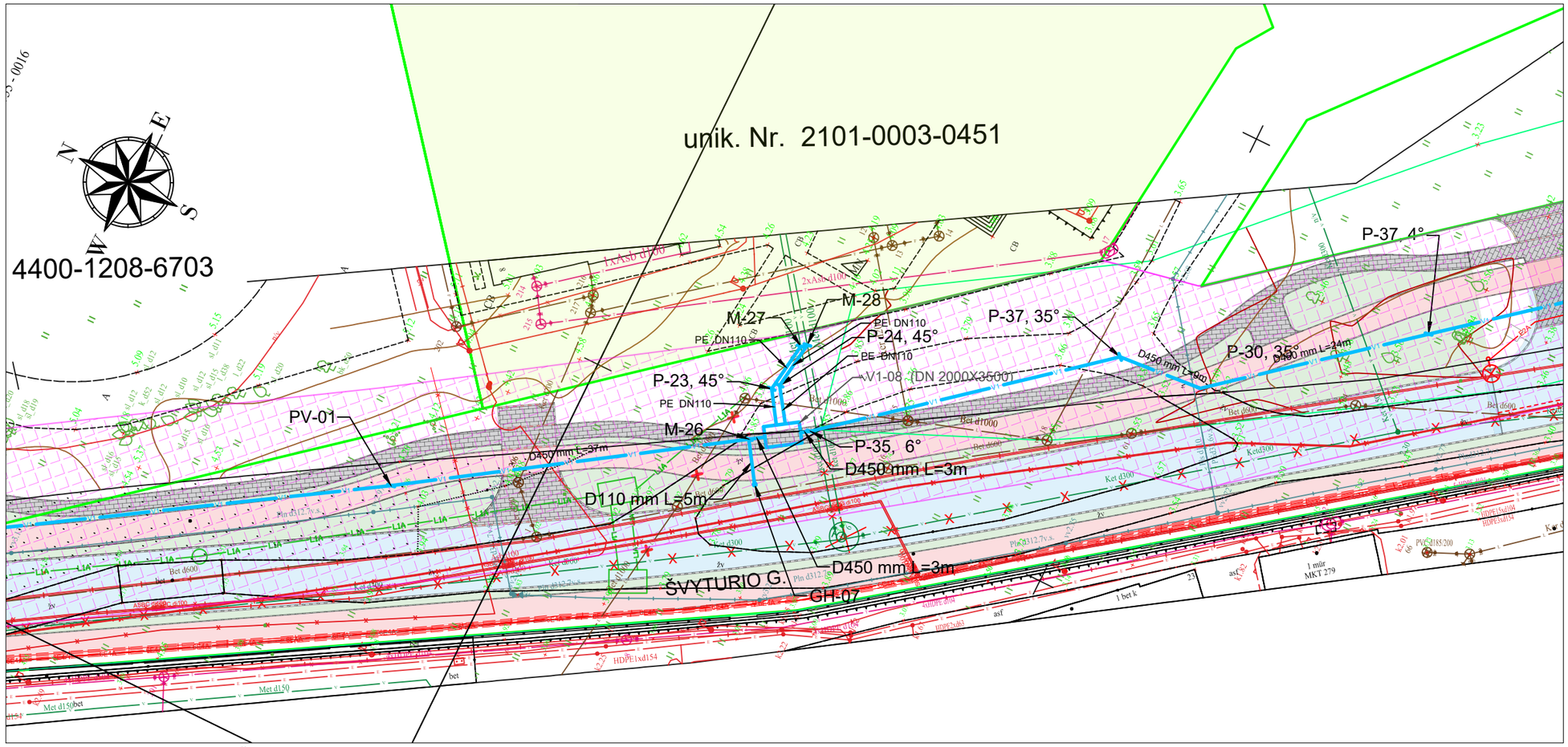

LIETUVOS RESPUBLIKOS SPECIALIŲJŲ ŽEMĖS NAUDOJIMO SĄLYGŲ ĮSTATYMAS

43 straipsnis. Specialiosios žemės naudojimo sąlygos vandens tiekimo ir nuotekų, paviršinių nuotekų tvarkymo infrastruktūros apsaugos zonose

1. Vandens tiekimo ir nuotekų, paviršinių nuotekų tvarkymo infrastruktūros apsaugos zonose draudžiama:
1) pilti druskas (išskyrus atvejus, kai druska barstomi keliai);
2) sandėliuoti pašarus, trąšas bei chemines medžiagas, išskyrus šio straipsnio 2 dalies 8 punkte nurodytus atvejus;
3) statyti ir (ar) įrengti sąvartynus, didelių gabaritų atliekų surinkimo aikšteles;
4) pilti chemines medžiagas ir jų tirpalus, naftą ir jos produktus;
5) vykdyti grunto sprogdinimo darbus;
6) vandens telkiniuose nuleisti inkarus, plaukti su nuleistais inkarais ir kitais vandens telkinių dugną siekiančiais įrankiais. Šis reikalavimas negalioja magistralinių vamzdynų, kurių skersmuo yra 400 milimetrų ir didesnis, įgilintų ne mažiau kaip 10 metrų nuo vandens telkinio dugno, apsaugos zonose, įvertinant galimą vandens telkinio dugno išplovimą ir pasikeitimą;
7) vandens telkiniuose cheminėmis medžiagomis naikinti augaliją;
8) gadinti, užtverti ar užversti kelius, skirtus privažiuoti prie vandens tiekimo ir nuotekų, paviršinių nuotekų tvarkymo infrastruktūros.

SUTARTINIAI ŽYMĖJIMAI:

- SKLYPŲ RIBOS;
RV1 - REKONSTRUOJAMAS VANDENTIEKIO TINKLAS;
V1 - PROJEKTUOJAMAS (PERKELIAMAS) VANDENTIEKIO TINKLAS;
- NAIKINAMI ESAMI VANDENTIEKIO TINKLAI;
6E4A - ANKSČIAU SUPROJEKTUOTAS EL. KABELIS;
L1A - ANKSČIAU SUPROJEKTUOTAS PAVIRŠINIŲ NUOTEKŲ TINKLAS;
V1-xx - NAUJAI PROJEKTUOJAMA VANDENTIEKIO KAMERA/ŠULINYS;
E-xx - ESAMAS/ESAMA APŽIŪROS ŠULINYS/KAMERA;
P-xx - REKONSTRUOJAMO VANDENTIEKIO TINKLO POSŪKIS;
M-xx - REKONSTRUOJAMO VANDENTIEKIO TINKLO MAZGAS.
- REKONSTRUOJAMO VANDENTIEKIO TINKLO APSAUGOS ZONA.

Statinio pavadinimas: Vandentiekio tinklų J. Janonio, Švyturio, Stadiono, Parko ir H. Manto gatvėse, Klaipėdos mieste rekonstravimo projektas

Adresas: J. Janonio, Švyturio, Stadiono, Parko ir H. Manto gatvės, Klaipėda.

Savininko (atstovo) vardas, pavardė, parašas

Verified by MarkSign.lt

VALSTYBĖS ĮMONĖ REGISTRŲ CENTRAS
Lvivo g. 25-101, 09320 Vilnius, tel. (8 5) 2688 262, el. p. info@registrucentras.lt
Duomenys kaupiami ir saugomi Juridinių asmenų registre, kodas 124110246

NEKILNOJAMOJO TURTO REGISTRO DUOMENŲ BAZĖS IŠRAŠAS

2023-11-20 16:33:44

1. Nekilnojamojo turto registre įregistruotas turtas:

Registro Nr.: **21/6176**
Registro tipas: **Žemės sklypas su statiniais**
Sudarymo data: **2002-10-28**
Adresas: **Klaipėda, Gulbių g. 8**

2. Nekilnojamieji daiktai:

2.1. **Žemės sklypas**

Unikalus daikto numeris: **2101-0003-0451**
Žemės sklypo kadastro numeris ir kadastro vietovės pavadinimas: **2101/0003:451 Klaipėdos m. k.v.**
Daikto pagrindinė naudojimo paskirtis: **Kita**
Žemės sklypo naudojimo būdas: **Visuomeninės paskirties teritorijos**
Žemės sklypo plotas: **0.3834 ha**
Užstatyta teritorija: **0.3834 ha**
Žemės ūkio naudmenų našumo balas: **40.0**
Matavimų tipas: **Žemės sklypas suformuotas atliekant kadastrinius matavimus**
Kadastro duomenų nustatymo data: **2002-10-02**

2.2. **Pastatas - Baseinas su mokslo paskirties patalpomis**

Unikalus daikto numeris: **2197-6001-2029**
Daikto pagrindinė naudojimo paskirtis: **Sporto**
Žymėjimas plane: **1U3p**
Statybos pradžios metai: **1976**
Statybos pabaigos metai: **1976**
Kap. remonto pradžios metai: **2012**
Kap. remonto pabaigos metai: **2013**
Statinio kategorija: **Ypatingasis**
Baigtumo procentas: **100 %**
Šildymas: **Centrinis šildymas iš centralizuotų sistemų**
Vandentiekis: **Komunalinis vandentiekis**
Nuotekų šalinimas: **Komunalinis nuotekų šalinimas**
Dujos: **Nėra**
Sienos: **Plytos**
Stogo danga: **Ruberoidas**
Aukštų skaičius: **3**
Bendras plotas: **1503.77 kv. m**
Pagrindinis plotas: **918.67 kv. m**
Tūris: **9823 kub. m**
Užstatytas plotas: **862.00 kv. m**
Koordinatė X: **6179761.61**
Koordinatė Y: **318822.86**
Atkūrimo sąnaudos (statybos vertė): **1248000 Eur**
Fizinio nusidėvėjimo procentas: **30 %**
Atkuriamoji vertė: **873000 Eur**
Atkūrimo sąnaudų (statybos vertės) ir atkuriamosios vertės nustatymo data: **2013-03-01**
Vidutinė rinkos vertė: **405000 Eur**
Vidutinės rinkos vertės nustatymo būdas: **Masinis vertinimas**
Vidutinės rinkos vertės nustatymo data: **2013-03-01**
Kadastro duomenų nustatymo data: **2013-03-01**
Pastato (jo dalies) energinio naudingumo klasė: **D**
Skaičiuojamosios šiluminės energijos sąnaudos pastatui (jo daliai) šildyti: **238.96 kWh/m2/m.**

2.3. **Pastatas - Bendrabutis su mokslo paskirties patalpomis**

Unikalus daikto numeris: **2197-6001-2018**
Daikto pagrindinė naudojimo paskirtis: **Gyvenamoji (įvairioms socialinėms grupėms)**
Žymėjimas plane: **2N3p**
Statybos pradžios metai: **1986**
Statybos pabaigos metai: **1986**
Kap. remonto pradžios metai: **2012**
Kap. remonto pabaigos metai: **2013**
Statinio kategorija: **Ypatingasis**
Baigtumo procentas: **100 %**
Šildymas: **Centrinis šildymas iš centralizuotų sistemų**
Vandentiekis: **Komunalinis vandentiekis**
Nuotekų šalinimas: **Komunalinis nuotekų šalinimas**
Dujos: **Nėra**
Sienos: **Plytos**
Stogo danga: **Ruberoidas**
Aukštų skaičius: **3**
Bendras plotas: **2034.85 kv. m**
Naudingas plotas: **661.17 kv. m**
Gyvenamasis plotas: **384.91 kv. m**
Rūsių (pusrūsių) plotas: **523.17 kv. m**
Pagrindinis plotas: **589.57 kv. m**
Tūris: **8576 kub. m**
Užstatytas plotas: **1017.00 kv. m**
Kambarių skaičius: **28**
Koordinatė X: **6179734.84**
Koordinatė Y: **318842.06**
Atkūrimo sąnaudos (statybos vertė): **1166000 Eur**
Fizinio nusidėvėjimo procentas: **21 %**
Atkuriamoji vertė: **921000 Eur**

Atkūrimo sąnaudų (statybos vertės) ir atkuriamosios vertės nustatymo data: **2013-03-01**
Vidutinė rinkos vertė: **531000 Eur**
Vidutinės rinkos vertės nustatymo būdas: **Masinis vertinimas**
Vidutinės rinkos vertės nustatymo data: **2013-03-01**
Kadastro duomenų nustatymo data: **2013-03-01**
Pastato (jo dalies) energinio naudingumo klasė: **E**
Skaičiuojamosios šiluminės energijos sąnaudos pastatui (jo daliai) šildyti: **224.26 kWh/m2/m.**

3. Daikto priklausiniai iš kito registro: įrašų nėra

4. Nuosavybė:

4.1. **Nuosavybės teisė**
Savininkas: **LIETUVOS RESPUBLIKA, a.k. 111105555**
Daiktas: **pastatas Nr. 2197-6001-2029, aprašytas p. 2.2.**
pastatas Nr. 2197-6001-2018, aprašytas p. 2.3.
Įregistravimo pagrindas: **2007-06-19 Įsakymas Nr. 4R-78**
2007-06-27 Perdavimo - priėmimo aktas Nr. 1R-4
Įrašas galioja: **Nuo 2007-07-03**

4.2. **Nuosavybės teisė**
Savininkas: **LIETUVOS RESPUBLIKA, a.k. 111105555**
Daiktas: **žemės sklypas Nr. 2101-0003-0451, aprašytas p. 2.1.**
Įregistravimo pagrindas: **2002-10-15 Apskrities viršininko įsakymas Nr. 2992**
Įrašas galioja: **Nuo 2002-10-28**

5. Valstybės ir savivaldybių žemės patikėjimo teisė:

5.1. **Valstybinės žemės patikėjimo teisė**
Patikėtinis: **Nacionalinė žemės tarnyba prie Aplinkos ministerijos, a.k. 188704927**
Daiktas: **žemės sklypas Nr. 2101-0003-0451, aprašytas p. 2.1.**
Įregistravimo pagrindas: **Žemės įstatymo pakeitimo ir papildymo įstatymas Nr. XI-912, 2010 m. birželio 18 d.**
Įrašas galioja: **Nuo 2010-07-01**

6. Kitos daiktinės teisės:

6.1. **Turto patikėjimo teisė**
Patikėtinis: **Klaipėdos valstybinė kolegija, a.k. 111968056**
Daiktas: **pastatas Nr. 2197-6001-2018, aprašytas p. 2.3.**
Įregistravimo pagrindas: **2007-06-19 Įsakymas Nr. 4R-78**
2007-06-27 Perdavimo - priėmimo aktas Nr. 1R-4
2011-08-24 Lietuvos Respublikos Vyriausybės nutarimas Nr. 1000
2011-11-25 Turto patikėjimo sutartis Nr. S-530
2013-03-12 Deklaracija apie statybos užbaigimą / paskirties pakeitimą Nr. 10
Įrašas galioja: **Nuo 2015-04-10**

6.2. **Turto patikėjimo teisė**
Patikėtinis: **Klaipėdos valstybinė kolegija, a.k. 111968056**
Daiktas: **pastatas Nr. 2197-6001-2029, aprašytas p. 2.2.**
Įregistravimo pagrindas: **2007-06-19 Įsakymas Nr. 4R-78**
2007-06-27 Perdavimo - priėmimo aktas Nr. 1R-4
2011-08-24 Lietuvos Respublikos Vyriausybės nutarimas Nr. 1000
2011-11-25 Turto patikėjimo sutartis Nr. S-530
2013-03-12 Deklaracija apie statybos užbaigimą / paskirties pakeitimą Nr. 9
Įrašas galioja: **Nuo 2015-04-10**

7. Juridiniai faktai:

7.1. **Sudaryta nuomos sutartis**
Nuomininkas: **Telia Lietuva, AB, a.k. 121215434**
Daiktas: **pastatas Nr. 2197-6001-2029, aprašytas p. 2.2.**
Įregistravimo pagrindas: **2022-01-07 Nuomos sutartis Nr. E-V26-001**
2022-01-10 Perdavimo - priėmimo aktas Nr. V24-01
Plotas: **20.00 kv. m**
Įrašas galioja: **Nuo 2022-02-21**
Terminas: **Nuo 2022-01-10 iki 2027-01-10**

7.2. **Sudaryta nuomos sutartis**
Nuomininkas: **UAB "TELE2", a.k. 111471645**
Daiktas: **pastatas Nr. 2197-6001-2029, aprašytas p. 2.2.**
Įregistravimo pagrindas: **2022-01-07 Nuomos sutartis Nr. V22-001**
2022-01-10 Perdavimo - priėmimo aktas
Plotas: **20.00 kv. m**
Įrašas galioja: **Nuo 2022-02-02**
Terminas: **Nuo 2022-01-10 iki 2027-01-10**

7.3. **Nekilnojamasis daiktas yra nekilnojamųjų kultūros vertybių teritorijoje (jų apsaugos zonoje)**
Daiktas: **žemės sklypas Nr. 2101-0003-0451, aprašytas p. 2.1.**
Įregistravimo pagrindas: **2017-08-07 Kultūros paveldo departamento pranešimas Nr. 08-02**
Aprašymas: **2015-12-15 Vertinimo tarybos aktas Nr.: KPD-RM-2115/1; 2016-05-10 Vertinimo tarybos aktas Nr.: KPD-RM-2115/2; 2014-05-20 Vertinimo tarybos aktas Nr.: KPD-RM-2115; 2016-08-02 Vertinimo tarybos aktas Nr.: KPD-RM-2115/3**
Įrašas galioja: **Nuo 2017-08-24**

7.4. **Sudaryta nuomos sutartis**
Nuomininkas: **UAB "Devela", a.k. 300555866**
Daiktas: **pastatas Nr. 2197-6001-2018, aprašytas p. 2.3.**
Įregistravimo pagrindas: **2014-02-04 Perdavimo - priėmimo aktas**
2014-02-04 Nuomos sutartis Nr. V20-31
Plotas: **2.00 kv. m**
Įrašas galioja: **Nuo 2014-05-23**
Terminas: **Nuo 2014-02-04 iki 2017-02-04**

7.5. **Sudaryta panaudos sutartis**
Panaudos gavėjas: **Klaipėdos valstybinė kolegija, a.k. 111968056**
Daiktas: **žemės sklypas Nr. 2101-0003-0451, aprašytas p. 2.1.**
Įregistravimo pagrindas: **2007-12-14 Panaudos sutartis Nr. PN21/2007-049**

Plotas: **0.3834 ha**
Įrašas galioja: **Nuo 2008-04-04**
Terminas: **Nuo 2007-12-14 iki 2089-12-14**

8. Žymos:

8.1. **Teritorija, kurioje taikomos SŽNS, neįregistruota Nekilnojamojo turto registre: vandens tiekimo ir nuotekų, paviršinių nuotekų tvarkymo infrastruktūros apsaugos zonos (III skyrius, dešimtasis skirsnis)**
Daiktas: **žemės sklypas Nr. 2101-0003-0451, aprašytas p. 2.1.**
Įregistravimo pagrindas: **2019-06-06 Lietuvos Respublikos specialiųjų žemės naudojimo sąlygų įstatymas Nr. XIII-2166**
2019-12-19 Lietuvos Respublikos žemės ūkio ministro įsakymas Nr. 3D-711
Įrašas galioja: **Nuo 2023-01-01**

8.2. **Teritorija, kurioje taikomos SŽNS, neįregistruota Nekilnojamojo turto registre: šilumos perdavimo tinklų apsaugos zonos (III skyrius, dvyliktasis skirsnis)**
Daiktas: **žemės sklypas Nr. 2101-0003-0451, aprašytas p. 2.1.**
Įregistravimo pagrindas: **2019-06-06 Lietuvos Respublikos specialiųjų žemės naudojimo sąlygų įstatymas Nr. XIII-2166**
2019-12-19 Lietuvos Respublikos žemės ūkio ministro įsakymas Nr. 3D-711
Plotas: **0.0145 ha**
Įrašas galioja: **Nuo 2023-01-01**

8.3. **Teritorija, kurioje taikomos SŽNS, neįregistruota Nekilnojamojo turto registre: elektros tinklų apsaugos zonos (III skyrius, ketvirtasis skirsnis)**
Daiktas: **žemės sklypas Nr. 2101-0003-0451, aprašytas p. 2.1.**
Įregistravimo pagrindas: **2019-06-06 Lietuvos Respublikos specialiųjų žemės naudojimo sąlygų įstatymas Nr. XIII-2166**
2019-12-19 Lietuvos Respublikos žemės ūkio ministro įsakymas Nr. 3D-711
Plotas: **0.0488 ha**
Įrašas galioja: **Nuo 2023-01-01**

8.4. **Teritorija, kurioje taikomos SŽNS, neįregistruota Nekilnojamojo turto registre: elektroninių ryšių tinklų elektroninių ryšių infrastruktūros apsaugos zonos (III skyrius, vienuoliktasis skirsnis)**
Daiktas: **žemės sklypas Nr. 2101-0003-0451, aprašytas p. 2.1.**
Įregistravimo pagrindas: **2019-06-06 Lietuvos Respublikos specialiųjų žemės naudojimo sąlygų įstatymas Nr. XIII-2166**
2019-12-19 Lietuvos Respublikos žemės ūkio ministro įsakymas Nr. 3D-711
Plotas: **0.0431 ha**
Įrašas galioja: **Nuo 2023-01-01**

9. Teritorijos, kuriose taikomos SŽNS, įrašytos į NTK kadastro duomenų byloje įrašytų duomenų pagrindu: įrašų nėra

10. Daikto registravimas ir kadastro žymos:

10.1. **Išduotas statybą leidžiantis dokumentas (kadastro žyma)**
Daiktas: **pastatas Nr. 2197-6001-2029, aprašytas p. 2.2.**
Įregistravimo pagrindas: **2023-07-11 Informacinės sistemos "Infostatyba" pranešimas Nr. LSPR-31-230711-00039**
Aprašymas: **Paprastasis remontas**
Įrašas galioja: **Nuo 2023-07-12**

10.2. **Kapitalinis remontas (daikto registravimas)**
Daiktas: **pastatas Nr. 2197-6001-2018, aprašytas p. 2.3.**
Įregistravimo pagrindas: **2013-03-01 Nekilnojamojo daikto kadastro duomenų byla**
2013-03-12 Deklaracija apie statybos užbaigimą / paskirties pakeitimą Nr. 10
Įrašas galioja: **Nuo 2015-04-09**

10.3. **Kapitalinis remontas (daikto registravimas)**
Daiktas: **pastatas Nr. 2197-6001-2029, aprašytas p. 2.2.**
Įregistravimo pagrindas: **2013-03-01 Nekilnojamojo daikto kadastro duomenų byla**
2013-03-12 Deklaracija apie statybos užbaigimą / paskirties pakeitimą Nr. 9
Įrašas galioja: **Nuo 2015-04-09**

10.4. **Kadastrinius matavimus atliko (kadastro žyma)**
UAB "GEORAMAS", a.k. 300660995
Daiktas: **pastatas Nr. 2197-6001-2029, aprašytas p. 2.2.**
pastatas Nr. 2197-6001-2018, aprašytas p. 2.3.
Įregistravimo pagrindas: **2013-03-01 Nekilnojamojo daikto kadastro duomenų byla**
Kvalifikacijos pažymėjimas Nr. 2M-M-579
Įrašas galioja: **Nuo 2015-04-09**

10.5. **Išduotas pastato (jo dalies) energinio naudingumo sertifikatas (kadastro žyma)**
Daiktas: **pastatas Nr. 2197-6001-2018, aprašytas p. 2.3.**
Įregistravimo pagrindas: **2014-07-08 Pranešimas apie energinio naudingumo sertifikato išdavimą Nr. VB-0051-0544/0**
Įrašas galioja: **Nuo 2014-07-08**
Terminas: **Nuo 2013-04-28 iki 2023-04-28**

10.6. **Išduotas pastato (jo dalies) energinio naudingumo sertifikatas (kadastro žyma)**
Daiktas: **pastatas Nr. 2197-6001-2029, aprašytas p. 2.2.**
Įregistravimo pagrindas: **2014-07-08 Pranešimas apie energinio naudingumo sertifikato išdavimą Nr. BS-0051-0545/0**
Įrašas galioja: **Nuo 2014-07-08**
Terminas: **Nuo 2013-04-28 iki 2023-04-28**

11. Duomenys apie įregistruotas teritorijas, kuriose taikomos specialiosios žemės naudojimo sąlygos:

11.1. Teritorijos pavadinimas: **Elektros tinklų apsaugos zonos (III skyrius, ketvirtasis skirsnis)**
Teritorijos unikalus numeris: **100114423**
Įregistravimo pagrindas: **Lietuvos Respublikos energetikos ministerija; 2021-10-25 Įsakymas dėl Klaipėdos elektros tinklų teritorijų plano patvirtinimo Nr. 1-278**
Įregistravimo data: **2021-11-18**
Žemės sklypo plotas, patenkantis į Teritoriją: **66 kv. m, nuo 2023-01-04**

11.2. Teritorijos pavadinimas: **Elektros tinklų apsaugos zonos (III skyrius, ketvirtasis skirsnis)**
Teritorijos unikalus numeris: **100114383**
Įregistravimo pagrindas: **Lietuvos Respublikos energetikos ministerija; 2021-10-25 Įsakymas dėl Klaipėdos elektros tinklų teritorijų plano patvirtinimo Nr. 1-278**

Įregistravimo data: **2021-11-18**
Žemės sklypo plotas, patenkantis į Teritoriją: **38 kv. m, nuo 2023-01-04**

11.3. Teritorijos pavadinimas: **Elektroninių ryšių tinklų elektroninių ryšių infrastruktūros apsaugos zonos (III skyrius, vienuoliktasis skirsnis)**
Teritorijos unikalus numeris: **100356040**
Įregistravimo pagrindas: **Lietuvos Respublikos susisiekimo ministerija; 2022-06-30 Telia tinklo apsaugos zonos planas Klaipėdos miesto savivaldybėje Nr. 3-341**
Įregistravimo data: **2022-07-15**
Žemės sklypo plotas, patenkantis į Teritoriją: **218 kv. m, nuo 2023-01-04**

11.4. Teritorijos pavadinimas: **Šilumos perdavimo tinklų apsaugos zonos (III skyrius, dvyliktasis skirsnis)**
Teritorijos unikalus numeris: **100407582**
Įregistravimo pagrindas: **Lietuvos Respublikos aplinkos ministerija; 2023-08-16 Klaipėdos miesto šiaurinės dalies šilumos perdavimo tinklų apsaugos zonų teritorijų planas Nr. 1-263**
Įregistravimo data: **2023-08-24**
Žemės sklypo plotas, patenkantis į Teritoriją: **316 kv. m, nuo 2023-08-24**

11.5. Teritorijos pavadinimas: **Elektros tinklų apsaugos zonos (III skyrius, ketvirtasis skirsnis)**
Teritorijos unikalus numeris: **100371196**
Įregistravimo pagrindas: **Lietuvos Respublikos energetikos ministerija; 2022-11-21 Įsakymas dėl AB ?Energijos skirstymo operatorius? elektros tinklų teritorijų plano patvirtinimo Nr. 1-378**
Įregistravimo data: **2022-11-30**
Žemės sklypo plotas, patenkantis į Teritoriją: **66 kv. m, nuo 2023-01-05**

12. Registro pastabos ir nuorodos: įrašų nėra

13. Kita informacija: įrašų nėra

14. Informacija apie duomenų sandoriui tikslinimą: įrašų nėra

Dokumentą atspausdino AUKSĖ STANIONYTĖ

SUSITARIMAS

DĖL VEIKLOS VYKDYMO INŽINERINIŲ TINKLŲ APSAUGOS ZONOJE NR. _____

[2024-06-__]
Klaipėda

Rekvizitas	**Bendrovė**	**Valstybinės žemės patikėtinis**	**Vykdytojas**
Pavadinimas / vardas, pavardė	AB „Klaipėdos vanduo“	Akcinė bendrovė Klaipėdos valstybinio jūrų uosto direkcija (KVJUD)	AB Klaipėdos jūrų krovinių kompanija
Kodas	140089260	240329870	140346267
Buveinės / gyvenamosios vietos adresas	Ryšininkų g. 11, LT-91116 Klaipėda	J. Janonio g. 24-1, 92251 Klaipėda	J. Zauerveino g. 18, 92122 Klaipėda
Atstovas	Generalinis direktorius Benitas Jonikas	Generalinis direktorius Algis Latakas	Generalinis direktorius Vitalij Muštuk
Atstovavimo pagrindas	Bendrovės įstatai	Bendrovės įstatai	Bendrovės įstatai

toliau kartu šiame susitarime dėl veiklos vykdymo inžinerinių tinklų apsaugos zonoje vadinami Šalimis, o kiekvienas atskirai – Šalimi, sudarė šį susitarimą dėl veiklos vykdymo inžinerinių tinklų apsaugos zonoje, toliau vadinamą Susitarimu, ir susitarė atlikti veiksmus, nurodytus Susitarime.

ATSIŽVELGDAMOS Į TAI, KAD:

pagal Bendrovės užsakymu UAB „Tyrens Lietuva“ parengto projekto „Vandentiekio tinklų J. Janonio, Švyturio, Stadiono, Parko ir H. Manto gatvėse, Klaipėdos mieste rekonstravimo projektas“ parengtus rekonstruojamo vandentiekio sprendinius ir nustačius šio tinklo apsaugos zoną, dalis jos patenka į KVJUD patikėjimo teise valdomo valstybinės žemės sklypo, unik. Nr.4400-5989-7358, kadastrinis Nr. 2101/0010:101, kurio plotas 1073,7495 ha, (toliau – Žemės sklypas) ribas, kurio dalis KVJUD ir KLASCO sudarytos valstybinės uosto žemės nuomos sutarties pagrindu yra perduota laikinai valdyti ir naudotis nuomos teise Vykdytojui, Šalys sudarė Susitarimą ir susitarė dėl toliau išvardintų sąlygų:

1. ŠALIŲ ĮSIPAREIGOJIMAI

1.1. **Bendrovė** leidžia KVJUD, Vykdytojui ir (arba) kitam Žemės sklypą (ar jo dalį) teisėtu pagrindu valdančiam asmeniui vandentiekio tinklo apsaugos zonoje, kurios dalis patenka į Žemės sklypą, be atskiro Bendrovės sutikimo (pritarimo) ar derinimo su Bendrove**:**

1.1.1. statyti, rekonstruoti, griauti statinius ir įrengti, išardyti įrenginius, išskyrus statinius ir įrenginius, kurių statyba (įrengimas) draudžiama pagal LR specialiųjų žemės naudojimo sąlygų įstatymo (toliau – Įstatymas) 43 straipsnio 1 dalį;

1.1.2. sodinti ir auginti želdinius (išskyrus žolinius augalus);

1.1.3. melioruoti, drėkinti ir sausinti žemę;

1.1.4. keisti žemės paviršiaus altitudes daugiau kaip 0,3 metro (kasti gruntą arba užpilti papildomą grunto sluoksnį) ar vykdyti požeminius darbus;

1.1.5. gilinti vandens telkinius, kasti bei siurbti jų dugną;

1.1.6. vykdyti tiesioginius žemės gelmių geologinius tyrimus ir kitus darbus, susijusius su gręžinių įrengimu ir grunto (išskyrus dirvą) bandinių ėmimu;

1.1.7. sandėliuoti bet kokias medžiagas, išskyrus druskas.

1.2. **Vykdytojas įsipareigoja:**

1.2.1. elgtis atidžiai ir rūpestingai, kad savo veiksmais nepakenktų vandentiekio tinklams, kurių apsaugos zonos dalis patenka į Žemės sklypą;

1.2.2. apsaugos zonoje nevykdyti veiklos, kurios vykdymas apsaugos zonoje draudžiamas pagal Įstatymą;

1.2.3. užtikrinti, kad Vykdytojo pasitelkti kiti asmenys, Vykdytojo užsakymu ar pavedimu atliekantys statybos darbus ar vykdantys ūkinę veiklą, kuriai pagal Įstatymą reikalingi Bendrovės sutikimai ir (ar) suderinimai Žemės sklype, elgtųsi atidžiai ir rūpestingai, įgyvendinant Susitarimo 1.2.1 papunktyje numatytus įsipareigojimus.

2. ŠALIŲ PAREIŠKIMAI IR GARANTIJOS

2.1. **Bendri Šalių pareiškimai, patvirtinimai ir garantijos**:

2.1.1. Šalys yra veiksnūs asmenys, jie atitiko visus teisinius veiksmus, būtinus Susitarimui tinkamai sudaryti, jam galioti ir Susitarimo sąlygoms vykdyti.

2.1.2. Sudarydama Susitarimą ir vykdydama savo įsipareigojimus pagal jį, Šalis nepažeis ją saistančių įsipareigojimų, sutarčių, susitarimų, kitų dokumentų.

2.1.3. Šis Susitarimas yra Šaliai galiojantis, teisinis ir ją saistantis įsipareigojimas, kurio vykdymo galima pareikalauti, vadovaujantis Susitarimo sąlygomis.

2.2. **Vykdytojo pareiškimai, patvirtinimai ir garantijos**:

2.2.1. Vykdytojui yra žinomos apsaugos zonoje pagal Įstatymą taikomos specialiosios žemės naudojimo sąlygos.

2.2.2. Vykdytojui žinoma, kad specialiosios žemės naudojimo sąlygos Žemės sklypui taikomos nuo žymos apie nustatytas apsaugos zonas viešame registre padarymo dienos.

2.2.3. Vykdytojas patvirtina, kad dėl apsaugos zonos nustatymo Žemės sklype bei apsaugos zonoje taikomų specialiųjų žemės naudojimo sąlygų draudimų ar ribojimų Vykdytojas neturi, nereiškia ir ateityje nereikš KVJUD nuostolių atlyginimo reikalavimų ar kitų pretenzijų ir reikalavimų, susijusių su bet kokia tokių sąlygų sąlygota ar su ja susijusia įtaka Vykdytojo ūkinei veiklai. Vykdytojas prisiima Įstatymo pasikeitimo dėl įtakos Vykdytojo veiklai apsaugos zonoje riziką.

2.3. **Bendrovės pareiškimai, patvirtinimai ir garantijos**:

2.3.1. Bendrovė patvirtina, kad Susitarimas yra Įstatyme numatytas Bendrovės sutikimas ar suderinimas Sutarties 1.1 punkte nurodytiems asmenims vykdyti Įstatyme numatytą veiklą ar vykdyti šiame įstatyme nurodytus darbus apsaugos zonoje.

2.4. **KVJUD pareiškimai ir patvirtinimai:**

2.4.1. KVJUD sutinka, kad Žemės sklype pagal pridedamą planą ir Įstatymo nuostatas būtų nustatytos vandens tiekimo ir nuotekų, paviršinių nuotekų tvarkymo infrastruktūros apsaugos zonos – 499,31 m^2.

2.4.2. KVJUD nuostolių, atsiradusių dėl specialiųjų žemės naudojimo sąlygų taikymo apsaugos zonoje (jei tokių būtų), dydis bus vertinamas pagal Įstatymo 7 str. 5 d. numatytą Vyriausybės patvirtintą kompensacijų nuostoliams atlyginti apskaičiavimo metodiką.

2.4.3. KVJUD yra žinoma, kad apsaugos zonoje specialiosios žemės naudojimo sąlygos Žemės sklypui (jo dalims) taikomos nuo žymos apie nustatytas apsaugos zonas viešame registre padarymo dienos.

2.4.4. KVJUD sutinka, kad atskiras pranešimas apie Žemės sklypui pradedamas taikyti specialiąsias žemės naudojimo sąlygas KVJUD nebūtų siunčiamas.

2.4.5. KVJUD žinoma, kad apie specialiųjų žemės naudojimo sąlygų taikymo pabaigą KVJUD būtų informuojama teisės aktuose nustatyta tvarka.

3. SUSITARIMO GALIOJIMAS

3.1. Šis Susitarimas įsigalioja nuo jo pasirašymo momento ir galioja neterminuotai visu laikotarpiu, kol vandentiekio tinklo apsaugos zonos dalis patenka į Žemės sklypo ribas.

3.2. Visi Susitarimo pakeitimai ir papildymai yra galiojantys, jeigu yra priimti Šalių susitarimu ir patvirtinti jų įgaliotų atstovų parašais. Šio Susitarimo priedai laikomi neatskiriama Susitarimo dalimi.

4. NENUGALIMA JĖGA

4.1. Nė viena iš Susitarimo Šalių neatsako už prisiimtų įsipareigojimų visišką ar dalinį neįvykdymą, jeigu ji įrodo, kad įsipareigojimų neįvykdė dėl aplinkybių, kurių ji negalėjo kontroliuoti bei protingai numatyti Susitarimo sudarymo metu, ir kad protingomis pastangomis negalėjo užkirsti kelio šių aplinkybių ar jų pasekmių atsiradimui (*Force majeure*).

4.2. Nenugalimos jėgos aplinkybėmis yra laikomos aplinkybės, nurodytos Atleidimo nuo atsakomybės esant nenugalimos jėgos aplinkybėms taisyklėse, patvirtintose Lietuvos Respublikos Vyriausybės 1996 m. liepos 15 d. nutarimu Nr. 840.

4.3. Susitarimo Šalis turi nedelsdama, bet ne vėliau kaip per 5 (penkias) darbo dienas, pranešti kitai Šaliai raštu apie paaiškėjusias nenugalimos jėgos aplinkybes, dėl kurių Susitarimo ar jo dalies įvykdymas gali tapti neįmanomas ar iš esmės pasunkėti. Jeigu Šalis nepraneša, laikoma, kad nenugalimos jėgos aplinkybių nebuvo.

4.4. Jeigu nenugalimos jėgos aplinkybės tęsiasi ilgiau kaip 3 (tris) mėnesius, Šalys tarpusavio susitarimu gali nutraukti Susitarimą.

5. BAIGIAMOSIOS NUOSTATOS

5.1. Šiam Susitarimui ir su jo vykdymu susijusiems ginčams taikomi Lietuvos Respublikos įstatymai.

5.2. Visi dėl Susitarimo pažeidimo, nutraukimo ar negaliojimo, ar kitaip iš jo atsirandantys ginčai, nesutarimai ar reikalavimai turi būti sprendžiami derybų būdu. Jei tokių ginčų, nesutarimų ar reikalavimų nepavyks išspręsti derybų būdu, tai jie turi būti sprendžiami LR įstatymų nustatyta tvarka pagal Bendrovės buveinę.

5.3. Bet kokie pranešimai, informacija, dokumentacija ar korespondencija dėl Susitarimo ar jo vykdymo turi būti įforminta raštu lietuvių kalba ir išsiųsta registruotu paštu ar elektroniniu paštu Susitarime nurodytais adresais bei oficialiais adresais. Jeigu informacija perduodama elektroniniu paštu, laikoma, kad Šalis pranešimą gavo kitą kalendorinę dieną nuo pranešimo išsiuntimo.

5.4. Šalys privalo nedelsdamos informuoti viena kitą apie visas aplinkybes, kurios gali turėti įtakos Susitarimo vykdymui, įskaitant, bet neapsiribojant ir apie savo buveinės adreso, registruotos ir faktinės buvimo vietos, atsiskaitymo ir kitų Susitarime ir prieduose nurodytų rekvizitų ar kitus pakeitimus. Neįvykdžiusi šių reikalavimų, Šalis neturi teisės reikšti pretenzijų, kad kitos Šalies veiksmai, atlikti vadovaujantis paskutine turima informacija ir viešųjų registrų duomenimis, neatitinka Susitarimo sąlygų arba ji negavo pranešimų, siųstų pagal paskutinius turimus rekvizitus.

5.5. Šis Susitarimas sudarytas trimis vienodą juridinę galią turinčiais egzemplioriais, kiekvienai Šaliai po vieną. Kiekvienas egzempliorius bus laikomas originalu ir turės vienodą teisinę galią. Šis Susitarimas gali būti užpildytas ir pasirašytas elektroniniu parašu, kaip tą nustato Lietuvos Respublikos teisės aktai.

5.6. Šalys savo parašais bei antspaudais patvirtina, kad Susitarimą perskaitė, suprato jo turinį ir pasekmes ir, kaip atitinkantį jų valią bei ketinimus, pasirašė.

PRIEDAI. Sklypo planas su pažymėtomis apsaugos zonomis, 2 lapai.

ŠALIŲ REKVIZITAI IR PARAŠAI

Rekvizitas	**Bendrovė**	**Valstybinės žemės patikėtinis**	**Vykdytojas**
Pavadinimas / vardas, pavardė	AB „Klaipėdos vanduo“	Akcinė bendrovė Klaipėdos valstybinio jūrų uosto direkcija	AB Klaipėdos jūrų krovinių kompanija
Kodas	140089260	240329870	140346267
Buveinės / gyvenamosios vietos adresas	Ryšininkų g. 11, LT-91116 Klaipėda	J. Janonio g.24-1, 92251 Klaipėda	J. Zauerveino g. 18, 92122 Klaipėda
Banko duomenys	A. s. Nr. LT307044060000765179 AB SEB bankas Banko kodas 70440	A. s. Nr. LT147300010034889443 AB „Swedbank“ Banko kodas 73000	A. s. Nr. LT21 7044 0600 0050 1016 AB SEB bankas Banko kodas 70440
Kontaktiniai duomenys	Generalinis direktorius Benitas Jonikas Tel. +370 46 46 61 71 El. p. info@vanduo.lt	Generalinis direktorius Algis Latakas	Generalinis direktorius Vitalij Muštuk
PVM mokėtojo kodas	LT400892610	LT403298716	LT403462610

Įgaliotas atstovas	Įgaliotas atstovas	Įgaliotas atstovas

PRIEDAS Nr.1

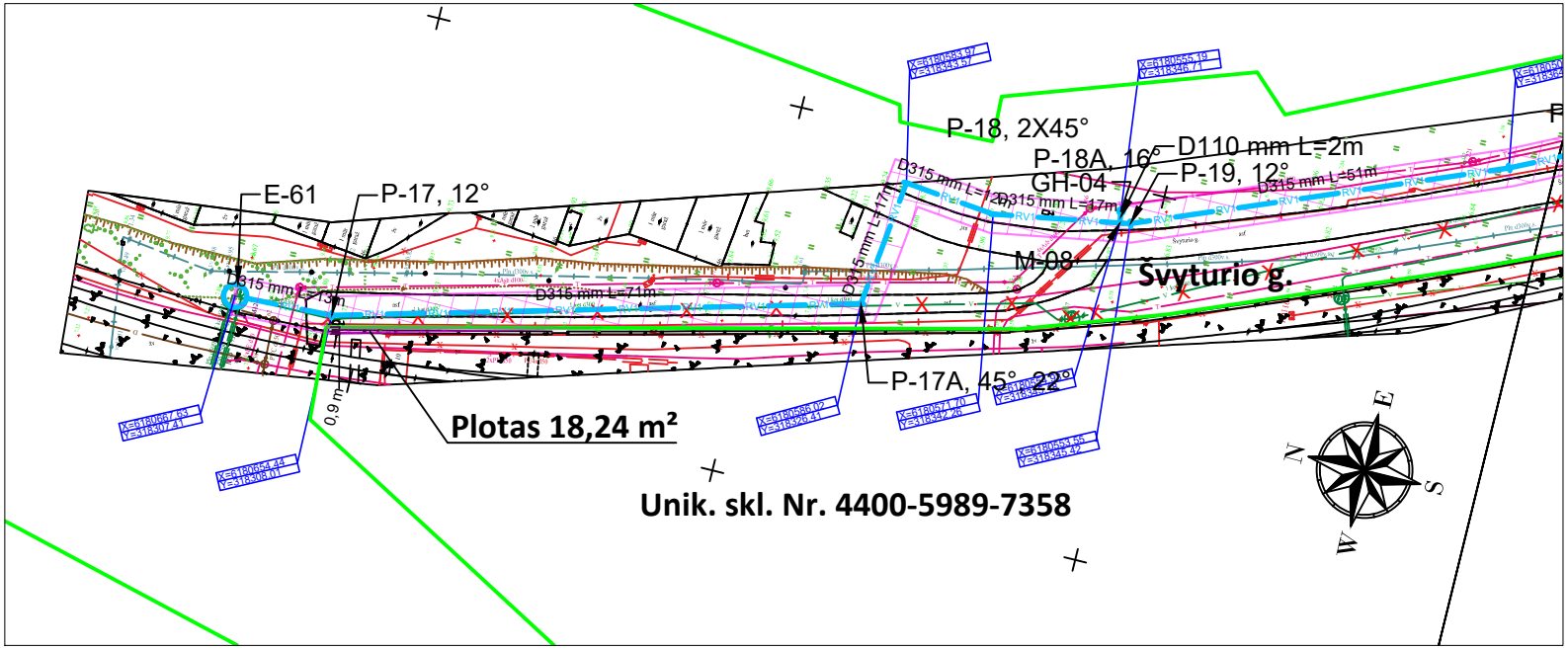

SUTARTINIAI ŽYMĖJIMAI:

	- SKLYPŲ RIBOS;
RV1	- REKONSTRUOJAMAS VANDENTIEKIO TINKLAS;
V1	- PROJEKTUOJAMAS (PERKELIAMAS) VANDENTIEKIO TINKLAS;
x x	- NAIKINAMI ESAMI VANDENTIEKIO TINKLAI;
6E4A	- ANKSČIAU SUPROJEKTUOTAS EL. KABELIS;
L1A	- ANKSČIAU SUPROJEKTUOTAS PAVIRŠINIŲ NUOTEKŲ TINKLAS;
V1-xx	- NAUJAI PROJEKTUOJAMA VANDENTIEKIO KAMERA/ŠULINYS;
E-xx	- ESAMAS/ESAMA APŽIŪROS ŠULINYS/KAMERA;
P-xx	- REKONSTRUOJAMO VANDENTIEKIO TINKLO POSŪKIS;
M-xx	- REKONSTRUOJAMO VANDENTIEKIO TINKLO MAZGAS.
	- REKONSTRUOJAMO VANDENTIEKIO TINKLO APSAUGOS ZONA 10M (ABIPUS AŠIES).

PRIEDAS Nr.2

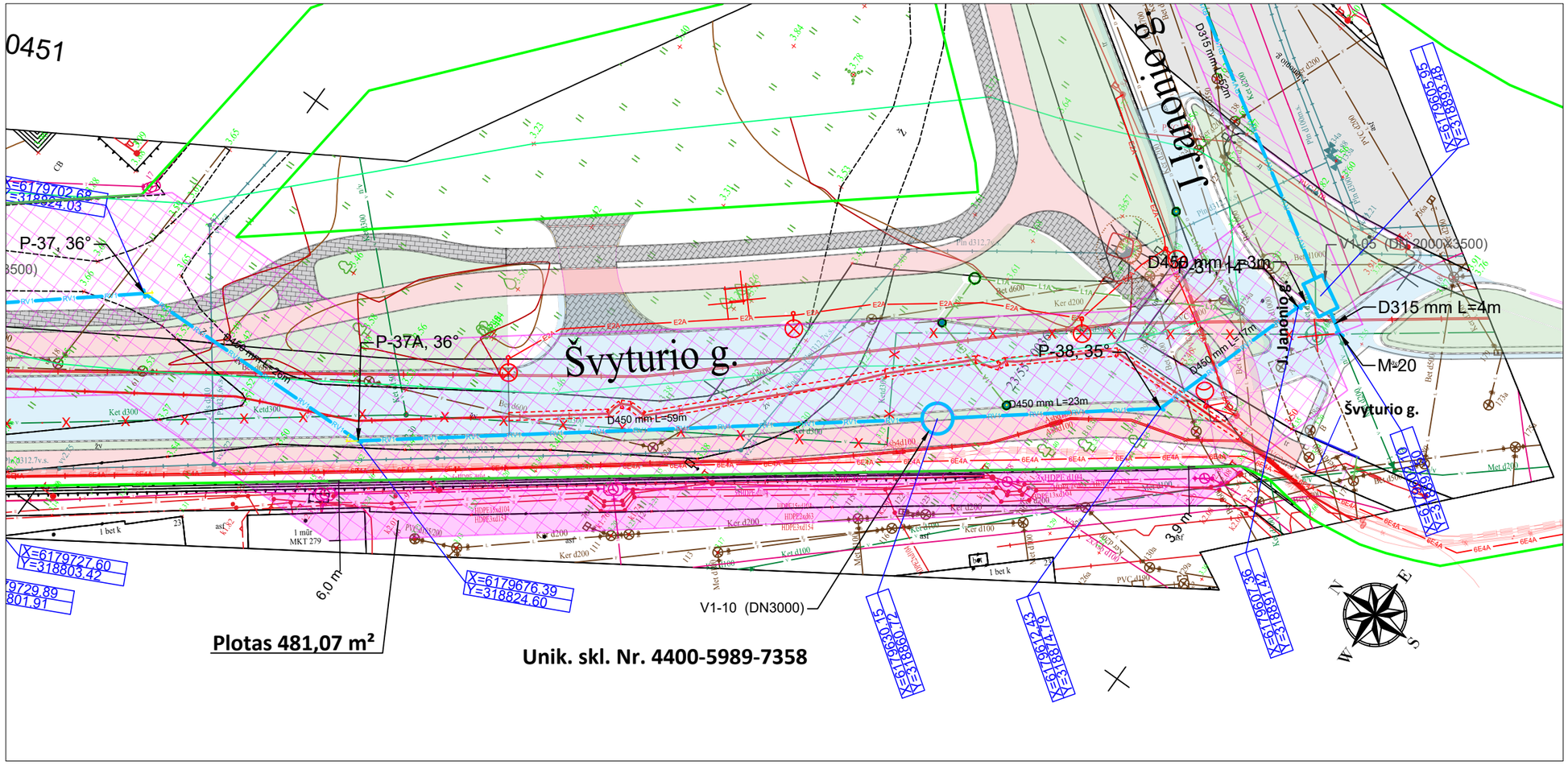

SUTARTINIAI ŽYMĖJIMAI:

- SKLYPŲ RIBOS;
- RV1 - REKONSTRUOJAMAS VANDENTIEKIO TINKLAS;
- V1 - PROJEKTUOJAMAS (PERKELIAMAS) VANDENTIEKIO TINKLAS;
- NAIKINAMI ESAMI VANDENTIEKIO TINKLAI;
- 6E4A - ANKSČIAU SUPROJEKTUOTAS EL. KABELIS;
- L1A - ANKSČIAU SUPROJEKTUOTAS PAVIRŠINIŲ NUOTEKŲ TINKLAS;
- V1-xx - NAUJAI PROJEKTUOJAMA VANDENTIEKIO KAMERA/ŠULINYS;
- E-xx - ESAMAS/ESAMA APŽIŪROS ŠULINYS/KAMERA;
- P-xx - REKONSTRUOJAMO VANDENTIEKIO TINKLO POSŪKIS;
- M-xx - REKONSTRUOJAMO VANDENTIEKIO TINKLO MAZGAS.

- REKONSTRUOJAMO VANDENTIEKIO TINKLO APSAUGOS ZONA 10M (ABIPUS AŠIES).

DETALŪS METADUOMENYS	
Dokumento sudarytojas (-ai)	KVJUD 240329870, J. Janonio g. 24, LT-92251 Klaipėda AB Klaipėdos valstybinio jūrų uosto direkcija 240329870, J. Janonio g. 24, 92251 Klaipėda Klaipėdos vanduo, AB 140089260, Ryšininkų g., 11, LT-91116 Klaipėda, Lietuva AB Klaipedos jūrų krovinių kompanija KLASCO 140346267, Zauerveino 18
Dokumento pavadinimas (antraštė)	SUSITARIMAS DĖL VEIKLOS VYKDYMO INŽINERINIŲ TINKLŲ APSAUGOS ZONOJE
Dokumento registracijos data ir numeris	2024-06-13 Nr. 2024/SUT.8-30/3.E-137
Dokumento registracijos data ir numeris	2024-06-19 Nr. 34-2024-174
Dokumento gavimo data ir dokumento gavimo registracijos numeris	–
Dokumento specifikacijos identifikavimo žymuo	ADOC-V1.0
Parašo paskirtis	Pasirašymas
Parašą sukūrusio asmens vardas, pavardė ir pareigos	Benitas Jonikas, Generalinis direktorius
Sertifikatas išduotas	BENITAS JONIKAS LT
Parašo sukūrimo data ir laikas	2024-06-13 13:19:22 (GMT+03:00)
Parašo formatas	XAdES-T
Laiko žymoje nurodytas laikas	2024-06-13 13:20:34 (GMT+03:00)
Informacija apie sertifikavimo paslaugų teikėją	EID-SK 2016, AS Sertifitseerimiskeskus EE
Sertifikato galiojimo laikas	2024-04-09 10:00:08 – 2029-04-08 23:59:59
Parašo paskirtis	Pasirašymas
Parašą sukūrusio asmens vardas, pavardė ir pareigos	Vitalij Muštuk, Generalinis direktorius, Vadovybės padalinys
Sertifikatas išduotas	VITALIJ MUŠTUK LT
Parašo sukūrimo data ir laikas	2024-06-18 14:17:31 (GMT+03:00)
Parašo formatas	XAdES-T
Laiko žymoje nurodytas laikas	2024-06-18 14:17:41 (GMT+03:00)
Informacija apie sertifikavimo paslaugų teikėją	EID-SK 2016, AS Sertifitseerimiskeskus EE
Sertifikato galiojimo laikas	2022-06-16 08:58:15 – 2025-06-16 08:58:15
Parašo paskirtis	Pasirašymas
Parašą sukūrusio asmens vardas, pavardė ir pareigos	Algis Latakas, Generalinis direktorius
Sertifikatas išduotas	ALGIS LATAKAS LT
Parašo sukūrimo data ir laikas	2024-06-19 14:30:25 (GMT+03:00)
Parašo formatas	XAdES-T
Laiko žymoje nurodytas laikas	2024-06-19 14:30:37 (GMT+03:00)
Informacija apie sertifikavimo paslaugų teikėją	EID-SK 2016, AS Sertifitseerimiskeskus EE
Sertifikato galiojimo laikas	2020-06-22 14:31:46 – 2025-06-21 23:59:59
Informacija apie būdus, naudotus metaduomenų vientisumui užtikrinti	"Registravimas" paskirties metaduomenų vientisumas užtikrintas naudojant "RCSC IssuingCA-2, VI Registru Centras - i.k. 124110246 LT" išduotą sertifikatą "AB „Klaipėdos vanduo“, AB „Klaipėdos vanduo“, į.k.140089260 LT", sertifikatas galioja nuo 2023-08-17 08:34:35 iki 2026-08-16 08:34:35 "Registravimas" paskirties metaduomenų vientisumas užtikrintas naudojant "RCSC IssuingCA, VI Registru centras - i.k. 124110246 LT" išduotą sertifikatą "Dokumentų valdymo sistema Avilys, Klaipėdos valstybinio jūrų uosto direkcija, VĮ, į.k. 240329870 LT", sertifikatas galioja nuo 2021-12-20 12:39:15 iki 2024-12-19 12:39:15
Pagrindinio dokumento priedų skaičius	1
Pagrindinio dokumento pridedamų dokumentų skaičius	–
Pridedamo dokumento sudarytojas (-ai)	–
Pridedamo dokumento pavadinimas (antraštė)	–
Pridedamo dokumento registracijos data ir numeris	–

DETALŪS METADUOMENYS	
Programinės įrangos, kuria naudojantis sudarytas elektroninis dokumentas, pavadinimas	Dokumentų valdymo sistema Avilys, versija 3.5.76.1
Informacija apie elektroninio dokumento ir elektroninio (-ių) parašo (-ų) tikrinimą (tikrinimo data)	Atitinka specifikacijos keliamus reikalavimus. Visi dokumente esantys elektroniniai parašai galioja (2024-06-19 15:56:00)
Paieškos nuoroda	–
Papildomi metaduomenys	Nuorašą suformavo 2024-06-19 15:56:01 Dokumentų valdymo sistema Avilys

VALSTYBĖS ĮMONĖ REGISTRŲ CENTRAS
Lvivo g. 25-101, 09320 Vilnius, tel. (8 5) 2688 262, el. p. info@registrucentras.lt
Duomenys kaupiami ir saugomi Juridinių asmenų registre, kodas 124110246

NEKILNOJAMOJO TURTO REGISTRO DUOMENŲ BAZĖS IŠRAŠAS

2023-09-18 15:15:11

1. Nekilnojamojo turto registre įregistruotas turtas:

Registro Nr.: **44/3198635**
Registro tipas: **Žemės sklypas su statiniais**
Sudarymo data: **2023-02-24**
Klaipėda

2. Nekilnojamieji daiktai:

2.1. **Žemės sklypas**
Klaipėda
Unikalus daikto numeris: **4400-5989-7358**
Žemės sklypo kadastro numeris ir kadastro vietovės pavadinimas: **2101/0010:101 Klaipėdos m. k.v.**
Daikto pagrindinė naudojimo paskirtis: **Kita**
Statusas: **Suformuotas padalijus daiktą**
Daikto istorinė kilmė: **Gautas padalijus daiktą, unikalus daikto numeris 2101-0010-0001**
Žemės sklypo plotas: **1073.7495 ha**
Užstatyta teritorija: **483.7848 ha**
Vandens telkinių plotas: **589.9647 ha**
Žemės ūkio naudmenų našumo balas: **40.0**
Matavimų tipas: **Žemės sklypas suformuotas atliekant kadastrinius matavimus**
Vidutinė rinkos vertė: **262207000 Eur**
Vidutinės rinkos vertės nustatymo data: **2023-07-10**
Vidutinės rinkos vertės nustatymo būdas: **Masinis vertinimas**
Kadastro duomenų nustatymo data: **2022-05-02**

2.2. **Pastatas - Priėmimo - išdavimo punktas**
Adresas: **Klaipėda, Minijos g. 180**
Unikalus daikto numeris: **4400-5390-7834**
Daikto pagrindinė naudojimo paskirtis: **Paslaugų**
Žymėjimas plane: **102L1g**
Statybos pradžios metai: **2020**
Statybos pabaigos metai: **2020**
Statinio kategorija: **Neypatingasis**
Baigtumo procentas: **100 %**
Šildymas: **Individuali centrinio šildymo sistema**
Vandentiekis: **Komunalinis vandentiekis**
Nuotekų šalinimas: **Komunalinis nuotekų šalinimas**
Dujos: **Nėra**
Sienos: **Metalas su karkasu**
Stogo danga: **Bitumas**
Aukštų skaičius: **1**
Bendras plotas: **301.13 kv. m**
Pagrindinis plotas: **211.78 kv. m**
Tūris: **1213 kub. m**
Užstatytas plotas: **337.00 kv. m**
Koordinatė X: **6172564**
Koordinatė Y: **321955**
Atkūrimo sąnaudos (statybos vertė): **235000 Eur**
Fizinio nusidėvėjimo procentas: **0 %**
Atkuriamoji vertė: **235000 Eur**
Atkūrimo sąnaudų (statybos vertės) ir atkuriamosios vertės nustatymo data: **2020-03-30**
Vidutinė rinkos vertė: **159000 Eur**
Vidutinės rinkos vertės nustatymo būdas: **Masinis vertinimas**
Vidutinės rinkos vertės nustatymo data: **2020-03-30**
Kadastro duomenų nustatymo data: **2020-03-30**
Pastato (jo dalies) energinio naudingumo klasė: **A+**
Skaičiuojamosios šiluminės energijos sąnaudos pastatui (jo daliai) šildyti: **11.76 kWh/m2/m.**

2.3. **Kiti inžineriniai statiniai - Krantinės konvejerio galerija**
Adresas: **Klaipėda, Nemuno g. 24**
Unikalus daikto numeris: **4400-5533-2664**
Daikto pagrindinė naudojimo paskirtis: **Kiti inžineriniai statiniai**
Žymėjimas plane: **k**
Statybos pradžios metai: **2020**
Statybos pabaigos metai: **2021**
Statinio kategorija: **II grupės nesudėtingasis**
Baigtumo procentas: **100 %**
Aukštis: **19.07 m**
Ilgis: **100.74 m**
Plotas: **701.80 kv. m**
Medžiaga: **Metalas**
Koordinatė X: **6173726.43**
Koordinatė Y: **320581.21**
Atkūrimo sąnaudos (statybos vertė): **191000 Eur**
Fizinio nusidėvėjimo procentas: **2 %**
Atkuriamoji vertė: **188000 Eur**
Atkūrimo sąnaudų (statybos vertės) ir atkuriamosios vertės nustatymo data: **2022-03-07**
Vidutinė rinkos vertė: **188000 Eur**
Vidutinės rinkos vertės nustatymo būdas: **Atkuriamoji vertė**
Vidutinės rinkos vertės nustatymo data: **2022-03-07**
Kadastro duomenų nustatymo data: **2021-10-10**

2.4. **Kiti inžineriniai statiniai - Kiemo aikštelė**
Klaipėda
Unikalus daikto numeris: **4400-5616-3110**
Daikto pagrindinė naudojimo paskirtis: **Kiti inžineriniai statiniai**
Žymėjimas plane: **1k**
Statybos pradžios metai: **2020**
Statybos pabaigos metai: **2021**
Statinio kategorija: **II grupės nesudėtingasis**
Baigtumo procentas: **100 %**
Plotas: **2523.00 kv. m**
Atkūrimo sąnaudos (statybos vertė): **203000 Eur**
Fizinio nusidėvėjimo procentas: **0 %**
Atkuriamoji vertė: **203000 Eur**
Atkūrimo sąnaudų (statybos vertės) ir atkuriamosios vertės nustatymo data: **2021-02-23**
Vidutinė rinkos vertė: **203000 Eur**
Vidutinės rinkos vertės nustatymo būdas: **Atkuriamoji vertė**
Vidutinės rinkos vertės nustatymo data: **2021-02-23**
Kadastro duomenų nustatymo data: **2021-02-23**

2.5. **Vandentiekio tinklai - Vandentiekio tinklai**
Adresas: **Klaipėda, Minijos g. 180**
Unikalus daikto numeris: **4400-5390-7867**
Daikto pagrindinė naudojimo paskirtis: **Vandentiekio tinklų**
Žymėjimas plane: **1V**
Statybos pradžios metai: **2019**
Statybos pabaigos metai: **2020**
Statinio kategorija: **I grupės nesudėtingasis**
Baigtumo procentas: **100 %**
Ilgis: **85.38 m**
Medžiaga: **Polietilenas**
Vandentiekio linijos reikšmė: **Įvadinė**
Atkūrimo sąnaudos (statybos vertė): **6550 Eur**
Fizinio nusidėvėjimo procentas: **4 %**
Atkuriamoji vertė: **6290 Eur**
Atkūrimo sąnaudų (statybos vertės) ir atkuriamosios vertės nustatymo data: **2021-01-27**
Vidutinė rinkos vertė: **6290 Eur**
Vidutinės rinkos vertės nustatymo būdas: **Atkuriamoji vertė**
Vidutinės rinkos vertės nustatymo data: **2021-01-27**
Kadastro duomenų nustatymo data: **2021-01-27**

2.6. **Vandentiekio tinklai - Vandentiekio tinklai**
Klaipėda
Unikalus daikto numeris: **4400-5604-8696**
Daikto pagrindinė naudojimo paskirtis: **Vandentiekio tinklų**
Žymėjimas plane: **2V**
Statybos pradžios metai: **2019**
Statybos pabaigos metai: **2020**
Statinio kategorija: **I grupės nesudėtingasis**
Baigtumo procentas: **100 %**
Ilgis: **206.88 m**
Medžiaga: **Polietilenas**
Vandentiekio linijos reikšmė: **Įvadinė**
Atkūrimo sąnaudos (statybos vertė): **15100 Eur**
Fizinio nusidėvėjimo procentas: **4 %**
Atkuriamoji vertė: **14500 Eur**
Atkūrimo sąnaudų (statybos vertės) ir atkuriamosios vertės nustatymo data: **2021-01-27**
Vidutinė rinkos vertė: **14500 Eur**
Vidutinės rinkos vertės nustatymo būdas: **Atkuriamoji vertė**
Vidutinės rinkos vertės nustatymo data: **2021-01-27**
Kadastro duomenų nustatymo data: **2021-01-27**

2.7. **Nuotekų šalinimo tinklai - Buitinių nuotekų tinklai**
Adresas: **Klaipėda, Minijos g. 180**
Unikalus daikto numeris: **4400-5390-7878**
Daikto pagrindinė naudojimo paskirtis: **Nuotekų šalinimo tinklų**
Žymėjimas plane: **1KF**
Statybos pradžios metai: **2019**
Statybos pabaigos metai: **2020**
Statinio kategorija: **I grupės nesudėtingasis**
Baigtumo procentas: **100 %**
Ilgis: **337.43 m**
Tūris: **6 kub. m**
Medžiaga: **Polietilenas**
Nuotekų linijos reikšmė: **Išvadinė**
Nuotekų įrenginio reikšmė: **Buitiniai**
Atkūrimo sąnaudos (statybos vertė): **33500 Eur**
Fizinio nusidėvėjimo procentas: **3 %**
Atkuriamoji vertė: **32600 Eur**
Atkūrimo sąnaudų (statybos vertės) ir atkuriamosios vertės nustatymo data: **2021-01-27**
Vidutinė rinkos vertė: **32600 Eur**
Vidutinės rinkos vertės nustatymo būdas: **Atkuriamoji vertė**
Vidutinės rinkos vertės nustatymo data: **2021-01-27**
Kadastro duomenų nustatymo data: **2021-01-27**

3. Daikto priklausiniai iš kito registro: įrašų nėra

4. Nuosavybė:
4.1. **Nuosavybės teisė**
Savininkas: **LIETUVOS RESPUBLIKA, a.k. 111105555**
Daiktas: **žemės sklypas Nr. 4400-5989-7358, aprašytas p. 2.1.**
Įregistravimo pagrindas: **1993-11-03 Lietuvos Respublikos Vyriausybės nutarimas Nr. 822**
2000-05-24 Lietuvos Respublikos Vyriausybės nutarimas Nr. 582

2006-09-21 Lietuvos Respublikos Vyriausybės nutarimas Nr. 920
2009-10-28 Lietuvos Respublikos Vyriausybės nutarimas Nr. 1426
2012-04-04 Lietuvos Respublikos Vyriausybės nutarimas Nr. 365
2021-12-02 Nacionalinės žemės tarnybos teritorinio skyriaus vedėjo sprendimas Nr. 13SK-469-(14.13.111 E.)
2021-12-16 Nacionalinės žemės tarnybos teritorinio skyriaus vedėjo sprendimas Nr. 13SK-494-(14.13.111 E.)
2022-06-17 Nacionalinės žemės tarnybos teritorinio skyriaus vedėjo sprendimas Nr. 13SK-226-(14.13.111.)
2022-12-06 Nacionalinės žemės tarnybos teritorinio skyriaus vedėjo įsakymas Nr. 13VĮ-1035-(14.13.2 E.)
2023-05-12 Nacionalinės žemės tarnybos teritorinio skyriaus vedėjo įsakymas Nr. 13VĮ-382-(14.13.2 E.)
2023-06-15 Nacionalinės žemės tarnybos teritorinio skyriaus vedėjo įsakymas Nr. 13VĮ-454-(14.13.2 E.)
Įrašas galioja: Nuo 2023-07-12

4.2. Nuosavybės teisė
Savininkas: Uždaroji akcinė bendrovė BIRIŲ KROVINIŲ TERMINALAS, a.k. 141544519
Daiktas: kiti statiniai Nr. 4400-5533-2664, aprašyti p. 2.3.
Įregistravimo pagrindas: 2021-10-28 Deklaracija apie statybos užbaigimą / paskirties pakeitimą Nr. 1-k
Įrašas galioja: Nuo 2022-03-07

4.3. Nuosavybės teisė
Savininkas: Klaipėdos konteinerių terminalas, UAB, a.k. 240854850
Daiktas: vandentiekio tinklai Nr. 4400-5390-7867, aprašyti p. 2.5.
vandentiekio tinklai Nr. 4400-5604-8696, aprašyti p. 2.6.
nuotekų šalinimo tinklai Nr. 4400-5390-7878, aprašyti p. 2.7.
Įregistravimo pagrindas: 2021-05-25 Deklaracija apie statybos užbaigimą / paskirties pakeitimą Nr. 2
Įrašas galioja: Nuo 2021-06-15

4.4. Nuosavybės teisė
Savininkas: Klaipėdos konteinerių terminalas, UAB, a.k. 240854850
Daiktas: kiti statiniai Nr. 4400-5616-3110, aprašyti p. 2.4.
Įregistravimo pagrindas: 2021-04-08 Deklaracija apie statybos užbaigimą / paskirties pakeitimą Nr. 1
Įrašas galioja: Nuo 2021-04-22

4.5. Nuosavybės teisė
Savininkas: Klaipėdos konteinerių terminalas, UAB, a.k. 240854850
Daiktas: pastatas Nr. 4400-5390-7834, aprašytas p. 2.2.
Įregistravimo pagrindas: 2021-03-22 Deklaracija apie statybos užbaigimą / paskirties pakeitimą Nr. ACCE-100-210322-00236
Įrašas galioja: Nuo 2021-03-25

5. Valstybės ir savivaldybių žemės patikėjimo teisė:

5.1. Valstybinės žemės patikėjimo teisė
Patikėtinis: Lietuvos kariuomenė, a.k. 188732677
Daiktas: žemės sklypas Nr. 4400-5989-7358, aprašytas p. 2.1.
Įregistravimo pagrindas: 2003-03-31 Perdavimo - priėmimo aktas
2011-02-17 Lietuvos Respublikos Vyriausybės nutarimas Nr. 183
2011-03-29 Perdavimo - priėmimo aktas Nr. VN-10
2021-12-02 Nacionalinės žemės tarnybos teritorinio skyriaus vedėjo sprendimas Nr. 13SK-469-(14.13.111 E.)
2021-12-16 Nacionalinės žemės tarnybos teritorinio skyriaus vedėjo sprendimas Nr. 13SK-494-(14.13.111 E.)
2022-06-17 Nacionalinės žemės tarnybos teritorinio skyriaus vedėjo sprendimas Nr. 13SK-226-(14.13.111.)
2022-12-06 Nacionalinės žemės tarnybos teritorinio skyriaus vedėjo įsakymas Nr. 13VĮ-1035-(14.13.2 E.)
2023-02-14 Susitarimas Nr. NTS-10
2023-05-12 Nacionalinės žemės tarnybos teritorinio skyriaus vedėjo įsakymas Nr. 13VĮ-382-(14.13.2 E.)
2023-06-15 Nacionalinės žemės tarnybos teritorinio skyriaus vedėjo įsakymas Nr. 13VĮ-454-(14.13.2 E.)
Aprašymas: Valdomas plotas - 38024.00 kv.m.
Įrašas galioja: Nuo 2023-07-12

5.2. Valstybinės žemės patikėjimo teisė
Patikėtinis: Akcinė bendrovė Klaipėdos valstybinio jūrų uosto direkcija, a.k. 240329870
Daiktas: žemės sklypas Nr. 4400-5989-7358, aprašytas p. 2.1.
Įregistravimo pagrindas: 1993-11-03 Lietuvos Respublikos Vyriausybės nutarimas Nr. 822
2000-05-24 Lietuvos Respublikos Vyriausybės nutarimas Nr. 582
2006-09-21 Lietuvos Respublikos Vyriausybės nutarimas Nr. 920
2009-10-28 Lietuvos Respublikos Vyriausybės nutarimas Nr. 1426
2012-04-04 Lietuvos Respublikos Vyriausybės nutarimas Nr. 365
2021-12-02 Nacionalinės žemės tarnybos teritorinio skyriaus vedėjo sprendimas Nr. 13SK-469-(14.13.111 E.)
2021-12-16 Nacionalinės žemės tarnybos teritorinio skyriaus vedėjo sprendimas Nr. 13SK-494-(14.13.111 E.)
2022-06-17 Nacionalinės žemės tarnybos teritorinio skyriaus vedėjo sprendimas Nr. 13SK-226-(14.13.111.)
2022-12-06 Nacionalinės žemės tarnybos teritorinio skyriaus vedėjo įsakymas Nr. 13VĮ-1035-(14.13.2 E.)
2023-02-14 Susitarimas Nr. NTS-10
2023-05-12 Nacionalinės žemės tarnybos teritorinio skyriaus vedėjo įsakymas Nr. 13VĮ-382-(14.13.2 E.)
2023-06-15 Nacionalinės žemės tarnybos teritorinio skyriaus vedėjo įsakymas Nr. 13VĮ-454-(14.13.2 E.)
Aprašymas: Valdomas plotas - 10699471.00 kv.m
Įrašas galioja: Nuo 2023-07-12

6. Kitos daiktinės teisės:

6.1. Servitutas - teisė tiesti požemines, antžemines komunikacijas (tarnaujantis)
Daiktas: žemės sklypas Nr. 4400-5989-7358, aprašytas p. 2.1.
Įregistravimo pagrindas: 2014-09-09 Nacionalinės žemės tarnybos teritorinio skyriaus vedėjo įsakymas Nr. 13VĮ-(14.13.2.)-394

2021-12-02 Nacionalinės žemės tarnybos teritorinio skyriaus vedėjo sprendimas Nr. 13SK-469-(14.13.111 E.)
2021-12-16 Nacionalinės žemės tarnybos teritorinio skyriaus vedėjo sprendimas Nr. 13SK-494-(14.13.111 E.)
2022-06-17 Nacionalinės žemės tarnybos teritorinio skyriaus vedėjo sprendimas Nr. 13SK-226-(14.13.111.)
2022-12-06 Nacionalinės žemės tarnybos teritorinio skyriaus vedėjo įsakymas Nr. 13VĮ-1035-(14.13.2 E.)
2023-05-12 Nacionalinės žemės tarnybos teritorinio skyriaus vedėjo įsakymas Nr. 13VĮ-382-(14.13.2 E.)
2023-06-15 Nacionalinės žemės tarnybos teritorinio skyriaus vedėjo įsakymas Nr. 13VĮ-454-(14.13.2 E.)
Plotas: **2.6208 ha**
Įrašas galioja: **Nuo 2023-07-12**

6.2. **Servitutas - teisė aptarnauti požemines, antžemines komunikacijas (tarnaujantis)**
Servituto turėtojas: **LITGRID AB, a.k. 302564383**
Daiktas: **žemės sklypas Nr. 4400-5989-7358, aprašytas p. 2.1.**
Įregistravimo pagrindas: **2012-05-22 Nacionalinės žemės tarnybos teritorinio skyriaus vedėjo sprendimas Nr. 13SK-(14.13.111.)-96**
2013-05-10 Nacionalinės žemės tarnybos teritorinio skyriaus vedėjo sprendimas Nr. 13SK-(14.13.111.)-226
2014-06-05 Nacionalinės žemės tarnybos teritorinio skyriaus vedėjo sprendimas Nr. 13SK-(14.13.111.)-194
2021-12-02 Nacionalinės žemės tarnybos teritorinio skyriaus vedėjo sprendimas Nr. 13SK-469-(14.13.111 E.)
2021-12-16 Nacionalinės žemės tarnybos teritorinio skyriaus vedėjo sprendimas Nr. 13SK-494-(14.13.111 E.)
2022-06-17 Nacionalinės žemės tarnybos teritorinio skyriaus vedėjo sprendimas Nr. 13SK-226-(14.13.111.)
2022-12-06 Nacionalinės žemės tarnybos teritorinio skyriaus vedėjo įsakymas Nr. 13VĮ-1035-(14.13.2 E.)
2023-05-12 Nacionalinės žemės tarnybos teritorinio skyriaus vedėjo įsakymas Nr. 13VĮ-382-(14.13.2 E.)
2023-06-15 Nacionalinės žemės tarnybos teritorinio skyriaus vedėjo įsakymas Nr. 13VĮ-454-(14.13.2 E.)
Plotas: **2.9159 ha**
Įrašas galioja: **Nuo 2023-07-12**

6.3. **Servitutas - teisė aptarnauti požemines, antžemines komunikacijas (tarnaujantis)**
Daiktas: **žemės sklypas Nr. 4400-5989-7358, aprašytas p. 2.1.**
Įregistravimo pagrindas: **2014-09-09 Nacionalinės žemės tarnybos teritorinio skyriaus vedėjo įsakymas Nr. 13VĮ-(14.13.2.)-394**
2021-12-02 Nacionalinės žemės tarnybos teritorinio skyriaus vedėjo sprendimas Nr. 13SK-469-(14.13.111 E.)
2021-12-16 Nacionalinės žemės tarnybos teritorinio skyriaus vedėjo sprendimas Nr. 13SK-494-(14.13.111 E.)
2022-06-17 Nacionalinės žemės tarnybos teritorinio skyriaus vedėjo sprendimas Nr. 13SK-226-(14.13.111.)
2022-12-06 Nacionalinės žemės tarnybos teritorinio skyriaus vedėjo įsakymas Nr. 13VĮ-1035-(14.13.2 E.)
2023-05-12 Nacionalinės žemės tarnybos teritorinio skyriaus vedėjo įsakymas Nr. 13VĮ-382-(14.13.2 E.)
2023-06-15 Nacionalinės žemės tarnybos teritorinio skyriaus vedėjo įsakymas Nr. 13VĮ-454-(14.13.2 E.)
Plotas: **2.6208 ha**
Įrašas galioja: **Nuo 2023-07-12**

6.4. **Servitutas - teisė naudoti požemines, antžemines komunikacijas (tarnaujantis)**
Daiktas: **žemės sklypas Nr. 4400-5989-7358, aprašytas p. 2.1.**
Įregistravimo pagrindas: **2014-09-09 Nacionalinės žemės tarnybos teritorinio skyriaus vedėjo įsakymas Nr. 13VĮ-(14.13.2.)-394**
2021-12-02 Nacionalinės žemės tarnybos teritorinio skyriaus vedėjo sprendimas Nr. 13SK-469-(14.13.111 E.)
2021-12-16 Nacionalinės žemės tarnybos teritorinio skyriaus vedėjo sprendimas Nr. 13SK-494-(14.13.111 E.)
2022-06-17 Nacionalinės žemės tarnybos teritorinio skyriaus vedėjo sprendimas Nr. 13SK-226-(14.13.111.)
2022-12-06 Nacionalinės žemės tarnybos teritorinio skyriaus vedėjo įsakymas Nr. 13VĮ-1035-(14.13.2 E.)
2023-05-12 Nacionalinės žemės tarnybos teritorinio skyriaus vedėjo įsakymas Nr. 13VĮ-382-(14.13.2 E.)
2023-06-15 Nacionalinės žemės tarnybos teritorinio skyriaus vedėjo įsakymas Nr. 13VĮ-454-(14.13.2 E.)
Plotas: **2.6208 ha**
Įrašas galioja: **Nuo 2023-07-12**

6.5. **Servitutas - teisė tiesti požemines, antžemines komunikacijas (tarnaujantis)**
Servituto turėtojas: **LITGRID AB, a.k. 302564383**
Daiktas: **žemės sklypas Nr. 4400-5989-7358, aprašytas p. 2.1.**
Įregistravimo pagrindas: **2012-05-22 Nacionalinės žemės tarnybos teritorinio skyriaus vedėjo sprendimas Nr. 13SK-(14.13.111.)-96**
2013-05-10 Nacionalinės žemės tarnybos teritorinio skyriaus vedėjo sprendimas Nr. 13SK-(14.13.111.)-226
2014-06-05 Nacionalinės žemės tarnybos teritorinio skyriaus vedėjo sprendimas Nr. 13SK-(14.13.111.)-194
2021-12-02 Nacionalinės žemės tarnybos teritorinio skyriaus vedėjo sprendimas Nr. 13SK-469-(14.13.111 E.)
2021-12-16 Nacionalinės žemės tarnybos teritorinio skyriaus vedėjo sprendimas Nr. 13SK-494-(14.13.111 E.)
2022-06-17 Nacionalinės žemės tarnybos teritorinio skyriaus vedėjo sprendimas Nr. 13SK-226-(14.13.111.)
2022-12-06 Nacionalinės žemės tarnybos teritorinio skyriaus vedėjo įsakymas Nr. 13VĮ-1035-(14.13.2 E.)
2023-05-12 Nacionalinės žemės tarnybos teritorinio skyriaus vedėjo įsakymas Nr. 13VĮ-382-(14.13.2 E.)

2023-06-15 Nacionalinės žemės tarnybos teritorinio skyriaus vedėjo įsakymas Nr. 13VĮ-454-(14.13.2 E.)
Plotas: **2.9159 ha**
Įrašas galioja: **Nuo 2023-07-12**

6.6. **Hipoteka**
Daiktas: **žemės sklypas Nr. 4400-5989-7358, aprašytas p. 2.1., 7.43.**
Įregistravimo pagrindas: **2019-08-20 Sutartinė hipoteka Nr. K1ES-7215**
2019-08-21 IDK Nr. 20120190126290
Aprašymas: **Įkeista turtinė teisė - Sudaryta nuomos sutartis, kurios atsiradimo pagrindas 2016-10-03 Nuomos sutartis Nr. 20-68/2016ž/20-2016-558**
Įrašas galioja: **Nuo 2023-07-12**

6.7. **Hipoteka**
Daiktas: **žemės sklypas Nr. 4400-5989-7358, aprašytas p. 2.1., 7.93.**
Įregistravimo pagrindas: **2019-08-20 Sutartinė hipoteka Nr. K1ES-7215**
2019-08-21 IDK Nr. 20120190126290
Aprašymas: **Įkeista turtinė teisė - Sudaryta nuomos sutartis, kurios atsiradimo pagrindas 2016-10-03 Nuomos sutartis Nr. 20-73/2016ž/20-2016-558**
Įrašas galioja: **Nuo 2023-07-12**

6.8. **Hipoteka**
Daiktas: **žemės sklypas Nr. 4400-5989-7358, aprašytas p. 2.1., 7.92.**
Įregistravimo pagrindas: **2019-08-20 Sutartinė hipoteka Nr. K1ES-7215**
2019-08-21 IDK Nr. 20120190126290
Aprašymas: **Įkeista turtinė teisė - Sudaryta nuomos sutartis, kurios atsiradimo pagrindas 2016-10-03 Nuomos sutartis Nr. 20-74/2016ž/20-2016-558**
Įrašas galioja: **Nuo 2023-07-12**

6.9. **Hipoteka**
Daiktas: **žemės sklypas Nr. 4400-5989-7358, aprašytas p. 2.1., 7.41.**
Įregistravimo pagrindas: **2019-08-20 Sutartinė hipoteka Nr. K1ES-7215**
2019-08-21 IDK Nr. 20120190126290
Aprašymas: **Sudaryta nuomos sutartis, kurios atsiradimo pagrindas 2016-10-03 Nuomos sutartis Nr. 20-71/2016ž/20-2016-558**
Įrašas galioja: **Nuo 2023-07-12**

6.10. **Hipoteka**
Daiktas: **žemės sklypas Nr. 4400-5989-7358, aprašytas p. 2.1., 7.47.**
Įregistravimo pagrindas: **2019-08-20 Sutartinė hipoteka Nr. K1ES-7215**
2019-08-21 IDK Nr. 20120190126290
Aprašymas: **Įkeista turtinė teisė - Sudaryta nuomos sutartis, kurios atsiradimo pagrindas 2016-10-03 Nuomos sutartis Nr. 20-69/2016ž/20-2016-558**
Įrašas galioja: **Nuo 2023-07-12**

6.11. **Hipoteka**
Daiktas: **žemės sklypas Nr. 4400-5989-7358, aprašytas p. 2.1., 7.48.**
Įregistravimo pagrindas: **2019-08-20 Sutartinė hipoteka Nr. K1ES-7215**
2019-08-21 IDK Nr. 20120190126290
Aprašymas: **Įkeista turtinė teisė - Sudaryta nuomos sutartis, kurios atsiradimo pagrindas 2016-10-03 Nuomos sutartis Nr. 20-70/2016ž/20-2016-558**
Įrašas galioja: **Nuo 2023-07-12**

6.12. **Hipoteka**
Daiktas: **žemės sklypas Nr. 4400-5989-7358, aprašytas p. 2.1., 7.48.**
Įregistravimo pagrindas: **2019-08-20 Sutartinė hipoteka Nr. K1ES-7215**
2019-08-21 IDK Nr. 20120190126290
Aprašymas: **Įkeista turtinė teisė - Sudaryta nuomos sutartis, kurios atsiradimo pagrindas 2016-10-03 Nuomos sutartis Nr. 20-70/2016ž/20-2016-558**
Įrašas galioja: **Nuo 2023-07-12**

6.13. **Įkeitimas**
Daiktas: **žemės sklypas Nr. 4400-5989-7358, aprašytas p. 2.1., 7.13.**
Įregistravimo pagrindas: **2017-06-29 Sutartinis įkeitimas Nr. 3802**
2017-06-30 IDK Nr. 20220170048228
2023-02-15 Sutartinio įkeitimo pakeitimas Nr. 1433
Aprašymas: **Įkeista turtinė teisė - Sudaryta nuomos sutartis, kurios atsiradimo pagrindas 2017-06-07 Nuomos sutartis Nr. 20-13/2017ž/20-2017-174**
Įrašas galioja: **Nuo 2023-07-12**

6.14. **Įkeitimas**
Daiktas: **žemės sklypas Nr. 4400-5989-7358, aprašytas p. 2.1., 7.96.**
Įregistravimo pagrindas: **2019-06-05 Sutartinis įkeitimas Nr. 2761**
2019-06-07 IDK Nr. 20220190110096
Aprašymas: **Įkeista turtinė teisė - Sudaryta nuomos sutartis, kurios atsiradimo pagrindas 2016-10-03 Nuomos sutartis Nr. 20-59/2016ž/20-2016-558**
Įrašas galioja: **Nuo 2023-07-12**

6.15. **Hipoteka**
Daiktas: **žemės sklypas Nr. 4400-5989-7358, aprašytas p. 2.1., 7.99.**
Įregistravimo pagrindas: **2021-04-28 Sutartinė hipoteka Nr. K1ES-4715**
2021-04-29 IDK Nr. 20120210028073
Aprašymas: **Įkeista turtinė teisė - Sudaryta nuomos sutartis, kurios atsiradimo pagrindas 2016-10-03 Nuomos sutartis Nr. 20-63/2016ž/20-2016-558**
Įrašas galioja: **Nuo 2023-07-12**

6.16. **Įkeitimas**
Daiktas: **žemės sklypas Nr. 4400-5989-7358, aprašytas p. 2.1., 7.20.**
Įregistravimo pagrindas: **2014-07-21 IDK Nr. 20220140060814**
2014-07-21 Sutartinis įkeitimas Nr. M-5453
Aprašymas: **Įkeista turtinė teisė - Sudaryta nuomos sutartis, kurios atsiradimo pagrindas 2018-09-24 Nuomos sutartis Nr. 20-32/2018ž/20-2018-282**
Įrašas galioja: **Nuo 2023-07-12**

6.17. **Įkeitimas**
Daiktas: **žemės sklypas Nr. 4400-5989-7358, aprašytas p. 2.1., 7.88.**
Įregistravimo pagrindas: **2014-07-21 IDK Nr. 20220140060814**
2014-07-21 Sutartinis įkeitimas Nr. M-5453
Aprašymas: **Įkeista turtinė teisė - Sudaryta nuomos sutartis, kurios atsiradimo pagrindas 2018-09-24 Nuomos sutartis Nr. 20-31/2018ž/20-2018-283**

Įrašas galioja: **Nuo 2023-07-12**

6.18. **Įkeitimas**
Daiktas: **žemės sklypas Nr. 4400-5989-7358, aprašytas p. 2.1., 7.33.**
Įregistravimo pagrindas: **2014-07-21 IDK Nr. 20220140060814**
2014-07-21 Sutartinis įkeitimas Nr. M-5453
Aprašymas: **Įkeista turtinė teisė - Sudaryta nuomos sutartis, kurios atsiradimo pagrindas 2016-10-05 Nuomos sutartis Nr. 20-105/2016ž/20-2016-565**
Įrašas galioja: **Nuo 2023-07-12**

6.19. **Įkeitimas**
Daiktas: **žemės sklypas Nr. 4400-5989-7358, aprašytas p. 2.1., 7.75.**
Įregistravimo pagrindas: **2014-07-21 IDK Nr. 20220140060814**
2014-07-21 Sutartinis įkeitimas Nr. M-5453
Aprašymas: **Įkeista turtinė teisė - Sudaryta nuomos sutartis, kurios atsiradimo pagrindas 2016-10-05 Nuomos sutartis Nr. 20-106/2016ž/20-2016-565**
Įrašas galioja: **Nuo 2023-07-12**

6.20. **Įkeitimas**
Daiktas: **žemės sklypas Nr. 4400-5989-7358, aprašytas p. 2.1., 7.98.**
Įregistravimo pagrindas: **2014-07-21 IDK Nr. 20220140060814**
2014-07-21 Sutartinis įkeitimas Nr. M-5453
Aprašymas: **Įkeista turtinė teisė - Sudaryta nuomos sutartis, kurios atsiradimo pagrindas 2016-10-05 Nuomos sutartis Nr. 20-107/2016ž/20-2016-565**
Įrašas galioja: **Nuo 2023-07-12**

6.21. **Įkeitimas**
Daiktas: **žemės sklypas Nr. 4400-5989-7358, aprašytas p. 2.1., 7.17.**
Įregistravimo pagrindas: **2014-07-21 IDK Nr. 20220140060814**
2014-07-21 Sutartinis įkeitimas Nr. M-5453
Aprašymas: **Įkeista turtinė teisė - Sudaryta nuomos sutartis, kurios atsiradimo pagrindas 2016-10-05 Nuomos sutartis Nr. 20-104/2016ž/20-2016-565**
Įrašas galioja: **Nuo 2023-07-12**

6.22. **Įkeitimas**
Daiktas: **žemės sklypas Nr. 4400-5989-7358, aprašytas p. 2.1., 7.30.**
Įregistravimo pagrindas: **2022-09-06 Sutartinis įkeitimas Nr. 11414**
2022-09-07 IDK Nr. 30000119066746
2023-04-24 Sutartinio įkeitimo pakeitimas Nr. 4683
2023-08-23 Sutartinio įkeitimo pakeitimas Nr. 9842
Aprašymas: **Įkeista turtinė teisė - Sudaryta nuomos sutartis, kurios atsiradimo pagrindas 2021-06-11 Nuomos sutartis Nr. 20-17/2021ž/20-2021-150 Teisės plotas - 490456 kv. m**
Įrašas galioja: **Nuo 2023-07-12**

6.23. **Įkeitimas**
Daiktas: **žemės sklypas Nr. 4400-5989-7358, aprašytas p. 2.1., 7.17.**
Įregistravimo pagrindas: **2021-06-28 Sutartinis įkeitimas Nr. 4853**
2021-06-29 IDK Nr. 20220210043533
Aprašymas: **Įkeista turtinė teisė - Sudaryta nuomos sutartis, kurios atsiradimo pagrindas 2016-10-05 Nuomos sutartis Nr. 20-104/2016ž/20-2016-565**
Įrašas galioja: **Nuo 2023-07-12**

6.24. **Hipoteka**
Daiktas: **žemės sklypas Nr. 4400-5989-7358, aprašytas p. 2.1., 7.77.**
Įregistravimo pagrindas: **2015-06-22 Sutartinė hipoteka Nr. 2795**
2015-06-29 IDK Nr. 20120150035542
Aprašymas: **Įkeista turtinė teisė - Sudaryta nuomos sutartis, kurios atsiradimo pagrindas 2013-02-06 Nuomos sutartis Nr. 20-20/2013ž/20-2013-93/ŽN-2013-11**
Įrašas galioja: **Nuo 2023-07-12**

6.25. **Hipoteka**
Daiktas: **žemės sklypas Nr. 4400-5989-7358, aprašytas p. 2.1., 7.77.**
Įregistravimo pagrindas: **2015-06-22 Sutartinė hipoteka Nr. 2795**
2015-06-29 IDK Nr. 20120150035542
Aprašymas: **Įkeista turtinė teisė - Sudaryta nuomos sutartis, kurios atsiradimo pagrindas 2013-02-06 Nuomos sutartis Nr. 20-20/2013ž/20-2013-93/ŽN-2013-11**
Įrašas galioja: **Nuo 2023-07-12**

6.26. **Įkeitimas**
Daiktas: **žemės sklypas Nr. 4400-5989-7358, aprašytas p. 2.1., 7.18.**
Įregistravimo pagrindas: **2017-05-12 Sutartinis įkeitimas Nr. K1ES-4220**
2017-05-15 IDK Nr. 20220170036220
2022-06-08 Sutartinio įkeitimo pakeitimas Nr. K1ES-6303
2023-03-30 Sutartinio įkeitimo pakeitimas Nr. K1ES-3231
Aprašymas: **Įkeista turtinė teisė - Sudaryta nuomos sutartis, kurios atsiradimo pagrindas 2016-10-05 Nuomos sutartis Nr. 20-112/2016ž/20-2016-561**
Įrašas galioja: **Nuo 2023-07-12**

6.27. **Hipoteka**
Daiktas: **žemės sklypas Nr. 4400-5989-7358, aprašytas p. 2.1., 7.24.**
Įregistravimo pagrindas: **2019-02-12 IDK Nr. 20120190013699**
2019-02-12 Sutartinė hipoteka Nr. MK-1577
Aprašymas: **Įkeista turtinė teisė - Sudaryta nuomos sutartis, kurios atsiradimo pagrindas 2019-10-16 Nuomos sutartis Nr. 20-17/2019ž/20-2019-277**
Įrašas galioja: **Nuo 2023-07-12**

6.28. **Hipoteka**
Daiktas: **žemės sklypas Nr. 4400-5989-7358, aprašytas p. 2.1., 7.95.**
Įregistravimo pagrindas: **2019-02-12 IDK Nr. 20120190013699**
2019-02-12 Sutartinė hipoteka Nr. MK-1577
Aprašymas: **Įkeista turtinė teisė - Sudaryta nuomos sutartis, kurios atsiradimo pagrindas 2016-10-04 Nuomos sutartis Nr. 20-93/2016ž/20-2016-559**
Įrašas galioja: **Nuo 2023-07-12**

6.29. **Įkeitimas**
Daiktas: **žemės sklypas Nr. 4400-5989-7358, aprašytas p. 2.1., 7.96.**
Įregistravimo pagrindas: **2018-05-10 Sutartinis įkeitimas Nr. 2067**
2018-05-11 IDK Nr. 20220180047652
2022-11-16 Sutartinio įkeitimo pakeitimas Nr. 4628

Aprašymas: **Įkeista turtinė teisė - Sudaryta nuomos sutartis, kurios atsiradimo pagrindas 2016-10-03 Nuomos sutartis Nr. 20-59/2016ž/20-2016-558**
Įrašas galioja: **Nuo 2023-07-12**

6.30. **Įkeitimas**
Daiktas: **žemės sklypas Nr. 4400-5989-7358, aprašytas p. 2.1., 7.54.**
Įregistravimo pagrindas: **2022-09-21 IDK Nr. 30000119472971**
2022-09-21 Sutartinis įkeitimas Nr. 6168
2023-06-23 Sutartinio įkeitimo pakeitimas Nr. 4286
Aprašymas: **Įkeista turtinė teisė - Sudaryta nuomos sutartis, kurios atsiradimo pagrindas 2016-10-03 Nuomos sutartis Nr. 20-79/2016ž/20-2016-558 Teisės plotas - 0.3395 ha**
Įrašas galioja: **Nuo 2023-07-12**

6.31. **Hipoteka**
Daiktas: **žemės sklypas Nr. 4400-5989-7358, aprašytas p. 2.1., 7.20.**
Įregistravimo pagrindas: **2016-05-31 Sutartinė hipoteka Nr. M-4251**
2016-05-31 IDK Nr. 20120160032855
2022-12-08 Sutartinės hipotekos pakeitimas Nr. 6658
Aprašymas: **Įkeista turtinė teisė - Sudaryta nuomos sutartis, kurios atsiradimo pagrindas 2018-09-24 Nuomos sutartis Nr. 20-32/2018ž/20-2018-282**
Įrašas galioja: **Nuo 2023-07-12**

6.32. **Hipoteka**
Daiktas: **žemės sklypas Nr. 4400-5989-7358, aprašytas p. 2.1., 7.88.**
Įregistravimo pagrindas: **2016-05-31 Sutartinė hipoteka Nr. M-4251**
2016-05-31 IDK Nr. 20120160032855
2022-12-08 Sutartinės hipotekos pakeitimas Nr. 6658
Aprašymas: **Įkeista turtinė teisė - Sudaryta nuomos sutartis, kurios atsiradimo pagrindas 2018-09-24 Nuomos sutartis Nr. 20-31/2018ž/20-2018-283**
Įrašas galioja: **Nuo 2023-07-12**

6.33. **Hipoteka**
Daiktas: **žemės sklypas Nr. 4400-5989-7358, aprašytas p. 2.1., 7.33.**
Įregistravimo pagrindas: **2016-05-31 Sutartinė hipoteka Nr. M-4251**
2016-05-31 IDK Nr. 20120160032855
2022-12-08 Sutartinės hipotekos pakeitimas Nr. 6658
Aprašymas: **Įkeista turtinė teisė - Sudaryta nuomos sutartis, kurios atsiradimo pagrindas 2016-10-05 Nuomos sutartis Nr. 20-105/2016ž/20-2016-565**
Įrašas galioja: **Nuo 2023-07-12**

6.34. **Hipoteka**
Daiktas: **žemės sklypas Nr. 4400-5989-7358, aprašytas p. 2.1., 7.75.**
Įregistravimo pagrindas: **2016-05-31 Sutartinė hipoteka Nr. M-4251**
2016-05-31 IDK Nr. 20120160032855
2022-12-08 Sutartinės hipotekos pakeitimas Nr. 6658
Aprašymas: **Įkeista turtinė teisė - Sudaryta nuomos sutartis, kurios atsiradimo pagrindas 2016-10-05 Nuomos sutartis Nr. 20-106/2016ž/20-2016-565**
Įrašas galioja: **Nuo 2023-07-12**

6.35. **Hipoteka**
Daiktas: **žemės sklypas Nr. 4400-5989-7358, aprašytas p. 2.1., 7.98.**
Įregistravimo pagrindas: **2016-05-31 Sutartinė hipoteka Nr. M-4251**
2016-05-31 IDK Nr. 20120160032855
2022-12-08 Sutartinės hipotekos pakeitimas Nr. 6658
Aprašymas: **Įkeista turtinė teisė - Sudaryta nuomos sutartis, kurios atsiradimo pagrindas 2016-10-05 Nuomos sutartis Nr. 20-107/2016ž/20-2016-565**
Įrašas galioja: **Nuo 2023-07-12**

6.36. **Hipoteka**
Daiktas: **žemės sklypas Nr. 4400-5989-7358, aprašytas p. 2.1., 7.17.**
Įregistravimo pagrindas: **2016-05-31 Sutartinė hipoteka Nr. M-4251**
2016-05-31 IDK Nr. 20120160032855
2022-12-08 Sutartinės hipotekos pakeitimas Nr. 6658
Aprašymas: **Įkeista turtinė teisė - Sudaryta nuomos sutartis, kurios atsiradimo pagrindas 2016-10-05 Nuomos sutartis Nr. 20-104/2016ž/20-2016-565**
Įrašas galioja: **Nuo 2023-07-12**

6.37. **Hipoteka**
Daiktas: **žemės sklypas Nr. 4400-5989-7358, aprašytas p. 2.1., 7.87.**
Įregistravimo pagrindas: **2021-05-21 Sutartinė hipoteka Nr. K1ES-5891**
2021-05-24 IDK Nr. 20120210034257
2022-09-14 Sutartinės hipotekos pakeitimas Nr. K1ES-10244
2022-11-16 Sutartinės hipotekos pakeitimas Nr. K1ES-12893
Aprašymas: **Įkeista turtinė teisė - Sudaryta nuomos sutartis, kurios atsiradimo pagrindas 2018-05-23 Nuomos sutartis Nr. 20-25/2018ž/20-2018-169**
Įrašas galioja: **Nuo 2023-07-12**

6.38. **Hipoteka**
Daiktas: **žemės sklypas Nr. 4400-5989-7358, aprašytas p. 2.1., 7.89.**
Įregistravimo pagrindas: **2021-05-21 Sutartinė hipoteka Nr. K1ES-5891**
2021-05-24 IDK Nr. 20120210034257
2022-09-14 Sutartinės hipotekos pakeitimas Nr. K1ES-10244
2022-11-16 Sutartinės hipotekos pakeitimas Nr. K1ES-12893
Aprašymas: **Įkeista turtinė teisė - Sudaryta nuomos sutartis, kurios atsiradimo pagrindas 2018-05-23 Nuomos sutartis Nr. 20-24/2018ž/20-2018-168**
Įrašas galioja: **Nuo 2023-07-12**

6.39. **Hipoteka**
Daiktas: **žemės sklypas Nr. 4400-5989-7358, aprašytas p. 2.1., 7.84.**
Įregistravimo pagrindas: **2021-05-21 Sutartinė hipoteka Nr. K1ES-5891**
2021-05-24 IDK Nr. 20120210034257
2022-09-14 Sutartinės hipotekos pakeitimas Nr. K1ES-10244
2022-11-16 Sutartinės hipotekos pakeitimas Nr. K1ES-12893
Aprašymas: **Įkeista turtinė teisė - Sudaryta nuomos sutartis, kurios atsiradimo pagrindas 2018-05-23 Nuomos sutartis Nr. 20-23/2018ž/20-2018-167**
Įrašas galioja: **Nuo 2023-07-12**

6.40. **Hipoteka**
Daiktas: **žemės sklypas Nr. 4400-5989-7358, aprašytas p. 2.1., 7.97.**

Įregistravimo pagrindas: **2021-05-21 Sutartinė hipoteka Nr. K1ES-5891**
2021-05-24 IDK Nr. 20120210034257
2022-09-14 Sutartinės hipotekos pakeitimas Nr. K1ES-10244
2022-11-16 Sutartinės hipotekos pakeitimas Nr. K1ES-12893
Aprašymas: **Įkeista turtinė teisė - Sudaryta nuomos sutartis, kurios atsiradimo pagrindas 2018-05-16 Nuomos sutartis Nr. 20-21/2018ž/20-2018-152**
Įrašas galioja: **Nuo 2023-07-12**

6.41. **Hipoteka**
Daiktas: **žemės sklypas Nr. 4400-5989-7358, aprašytas p. 2.1., 7.73.**
Įregistravimo pagrindas: **2021-05-21 Sutartinė hipoteka Nr. K1ES-5891**
2021-05-24 IDK Nr. 20120210034257
2022-09-14 Sutartinės hipotekos pakeitimas Nr. K1ES-10244
2022-11-16 Sutartinės hipotekos pakeitimas Nr. K1ES-12893
Aprašymas: **Įkeista turtinė teisė - Sudaryta nuomos sutartis, kurios atsiradimo pagrindas 2017-03-01 Nuomos sutartis Nr. 20-08/2017ž/20-2017-59**
Įrašas galioja: **Nuo 2023-07-12**

6.42. **Hipoteka**
Daiktas: **žemės sklypas Nr. 4400-5989-7358, aprašytas p. 2.1., 7.25.**
Įregistravimo pagrindas: **2021-05-21 Sutartinė hipoteka Nr. K1ES-5891**
2021-05-24 IDK Nr. 20120210034257
2022-09-14 Sutartinės hipotekos pakeitimas Nr. K1ES-10244
2022-11-16 Sutartinės hipotekos pakeitimas Nr. K1ES-12893
Aprašymas: **Įkeista turtinė teisė - Sudaryta nuomos sutartis, kurios atsiradimo pagrindas 2017-03-01 Nuomos sutartis Nr. 20-09/2017ž/20-2017-58**
Įrašas galioja: **Nuo 2023-07-12**

6.43. **Hipoteka**
Daiktas: **žemės sklypas Nr. 4400-5989-7358, aprašytas p. 2.1., 7.19.**
Įregistravimo pagrindas: **2021-05-21 Sutartinė hipoteka Nr. K1ES-5891**
2021-05-24 IDK Nr. 20120210034257
2022-09-14 Sutartinės hipotekos pakeitimas Nr. K1ES-10244
2022-11-16 Sutartinės hipotekos pakeitimas Nr. K1ES-12893
Aprašymas: **Įkeista turtinė teisė - Sudaryta nuomos sutartis, kurios atsiradimo pagrindas 2016-10-03 Nuomos sutartis Nr. 20-65/2016ž/20-2016-558**
Įrašas galioja: **Nuo 2023-07-12**

6.44. **Hipoteka**
Daiktas: **žemės sklypas Nr. 4400-5989-7358, aprašytas p. 2.1., 7.15.**
Įregistravimo pagrindas: **2021-05-21 Sutartinė hipoteka Nr. K1ES-5891**
2021-05-24 IDK Nr. 20120210034257
2022-09-14 Sutartinės hipotekos pakeitimas Nr. K1ES-10244
2022-11-16 Sutartinės hipotekos pakeitimas Nr. K1ES-12893
Aprašymas: **Įkeista turtinė teisė - Sudaryta nuomos sutartis, kurios atsiradimo pagrindas 2016-10-03 Nuomos sutartis Nr. 20-66/2016ž/20-2016-558**
Įrašas galioja: **Nuo 2023-07-12**

6.45. **Hipoteka**
Daiktas: **žemės sklypas Nr. 4400-5989-7358, aprašytas p. 2.1., 7.40.**
Įregistravimo pagrindas: **2021-05-21 Sutartinė hipoteka Nr. K1ES-5891**
2021-05-24 IDK Nr. 20120210034257
2022-09-14 Sutartinės hipotekos pakeitimas Nr. K1ES-10244
2022-11-16 Sutartinės hipotekos pakeitimas Nr. K1ES-12893
Aprašymas: **Įkeista turtinė teisė - Sudaryta nuomos sutartis, kurios atsiradimo pagrindas 2016-10-03 Nuomos sutartis Nr. 20-67/2016ž/20-2016-558**
Įrašas galioja: **Nuo 2023-07-12**

6.46. **Hipoteka**
Daiktas: **žemės sklypas Nr. 4400-5989-7358, aprašytas p. 2.1., 7.36.**
Įregistravimo pagrindas: **2019-02-12 IDK Nr. 20120190013699**
2019-02-12 Sutartinė hipoteka Nr. MK-1577
Aprašymas: **Įkeista turtinė teisė - Sudaryta nuomos sutartis, kurios atsiradimo pagrindas 2012-06-15 Nuomos sutartis Nr. 20-29/2012ž**
Įrašas galioja: **Nuo 2023-07-12**

6.47. **Hipoteka**
Daiktas: **žemės sklypas Nr. 4400-5989-7358, aprašytas p. 2.1., 7.50.**
Įregistravimo pagrindas: **2019-02-12 IDK Nr. 20120190013699**
2019-02-12 Sutartinė hipoteka Nr. MK-1577
Aprašymas: **Įkeista turtinė teisė - Sudaryta nuomos sutartis, kurios atsiradimo pagrindas 2016-10-04 Nuomos sutartis Nr. 20-92/2016ž/20-2016-559**
Įrašas galioja: **Nuo 2023-07-12**

6.48. **Hipoteka**
Daiktas: **žemės sklypas Nr. 4400-5989-7358, aprašytas p. 2.1., 7.29.**
Įregistravimo pagrindas: **2019-02-12 IDK Nr. 20120190013699**
2019-02-12 Sutartinė hipoteka Nr. MK-1577
Aprašymas: **Įkeista turtinė teisė - Sudaryta nuomos sutartis, kurios atsiradimo pagrindas 2016-10-04 Nuomos sutartis Nr. 20-91/2016ž/20-2016-559**
Įrašas galioja: **Nuo 2023-07-12**

6.49. **Hipoteka**
Daiktas: **žemės sklypas Nr. 4400-5989-7358, aprašytas p. 2.1., 7.37.**
Įregistravimo pagrindas: **2019-02-12 IDK Nr. 20120190013699**
2019-02-12 Sutartinė hipoteka Nr. MK-1577
Aprašymas: **Įkeista turtinė teisė - Sudaryta nuomos sutartis, kurios atsiradimo pagrindas 2016-10-04 Nuomos sutartis Nr. 20-90/2016ž/20-2016-559**
Įrašas galioja: **Nuo 2023-07-12**

6.50. **Įkeitimas**
Daiktas: **žemės sklypas Nr. 4400-5989-7358, aprašytas p. 2.1., 7.94.**
Įregistravimo pagrindas: **2020-12-18 Sutartinis įkeitimas Nr. JV-8188**
2020-12-21 IDK Nr. 20220200076874
2022-02-03 Sutartinio įkeitimo pakeitimas Nr. 1207
2022-07-13 Sutartinio įkeitimo pakeitimas Nr. 6539
2023-02-22 Sutartinio įkeitimo pakeitimas Nr. 2022
2023-02-22 Sutartinio įkeitimo pakeitimas Nr. 2056
2023-03-17 Sutartinio įkeitimo pakeitimas Nr. 2986

Aprašymas: **Įkeista turtinė teisė - Sudaryta nuomos sutartis, kurios atsiradimo pagrindas 2016-10-04 Nuomos sutartis Nr. 20-50/2016ž/20-2016-559**
Įrašas galioja: **Nuo 2023-07-12**

6.51. **Hipoteka**
Daiktas: **žemės sklypas Nr. 4400-5989-7358, aprašytas p. 2.1., 7.24.**
Įregistravimo pagrindas: **2019-02-12 IDK Nr. 20120190013797**
2019-02-12 Sutartinė hipoteka Nr. MK-1590
Aprašymas: **Įkeista turtinė teisė - Sudaryta nuomos sutartis, kurios atsiradimo pagrindas 2019-10-16 Nuomos sutartis Nr. 20-17/2019ž/20-2019-277**
Įrašas galioja: **Nuo 2023-07-12**

6.52. **Hipoteka**
Daiktas: **žemės sklypas Nr. 4400-5989-7358, aprašytas p. 2.1., 7.95.**
Įregistravimo pagrindas: **2019-02-12 IDK Nr. 20120190013797**
2019-02-12 Sutartinė hipoteka Nr. MK-1590
Aprašymas: **Įkeista turtinė teisė - Sudaryta nuomos sutartis, kurios atsiradimo pagrindas 2016-10-04 Nuomos sutartis Nr. 20-93/2016ž/20-2016-559**
Įrašas galioja: **Nuo 2023-07-12**

6.53. **Hipoteka**
Daiktas: **žemės sklypas Nr. 4400-5989-7358, aprašytas p. 2.1., 7.36.**
Įregistravimo pagrindas: **2019-02-12 IDK Nr. 20120190013797**
2019-02-12 Sutartinė hipoteka Nr. MK-1590
Aprašymas: **Įkeista turtinė teisė - Sudaryta nuomos sutartis, kurios atsiradimo pagrindas 2012-06-15 Nuomos sutartis Nr. 20-29/2012ž**
Įrašas galioja: **Nuo 2023-07-12**

6.54. **Hipoteka**
Daiktas: **žemės sklypas Nr. 4400-5989-7358, aprašytas p. 2.1., 7.50.**
Įregistravimo pagrindas: **2019-02-12 IDK Nr. 20120190013797**
2019-02-12 Sutartinė hipoteka Nr. MK-1590
Aprašymas: **Įkeista turtinė teisė - Sudaryta nuomos sutartis, kurios atsiradimo pagrindas 2016-10-04 Nuomos sutartis Nr. 20-92/2016ž/20-2016-559**
Įrašas galioja: **Nuo 2023-07-12**

6.55. **Hipoteka**
Daiktas: **žemės sklypas Nr. 4400-5989-7358, aprašytas p. 2.1., 7.29.**
Įregistravimo pagrindas: **2019-02-12 IDK Nr. 20120190013797**
2019-02-12 Sutartinė hipoteka Nr. MK-1590
Aprašymas: **Įkeista turtinė teisė - Sudaryta nuomos sutartis, kurios atsiradimo pagrindas 2016-10-04 Nuomos sutartis Nr. 20-91/2016ž/20-2016-559**
Įrašas galioja: **Nuo 2023-07-12**

6.56. **Hipoteka**
Daiktas: **žemės sklypas Nr. 4400-5989-7358, aprašytas p. 2.1., 7.37.**
Įregistravimo pagrindas: **2019-02-12 IDK Nr. 20120190013797**
2019-02-12 Sutartinė hipoteka Nr. MK-1590
Aprašymas: **Įkeista turtinė teisė - Sudaryta nuomos sutartis, kurios atsiradimo pagrindas 2016-10-04 Nuomos sutartis Nr. 20-90/2016ž/20-2016-559**
Įrašas galioja: **Nuo 2023-07-12**

6.57. **Įkeitimas**
Daiktas: **žemės sklypas Nr. 4400-5989-7358, aprašytas p. 2.1., 7.20.**
Įregistravimo pagrindas: **2016-12-16 IDK Nr. 20220160093151**
2016-12-16 Sutartinis įkeitimas Nr. M-10177
Aprašymas: **Įkeista turtinė teisė - Sudaryta nuomos sutartis, kurios atsiradimo pagrindas 2018-09-24 Nuomos sutartis Nr. 20-32/2018ž/20-2018-282**
Įrašas galioja: **Nuo 2023-07-12**

6.58. **Įkeitimas**
Daiktas: **žemės sklypas Nr. 4400-5989-7358, aprašytas p. 2.1., 7.75.**
Įregistravimo pagrindas: **2016-12-16 IDK Nr. 20220160093151**
2016-12-16 Sutartinis įkeitimas Nr. M-10177
Aprašymas: **Įkeista turtinė teisė - Sudaryta nuomos sutartis, kurios atsiradimo pagrindas 2016-10-05 Nuomos sutartis Nr. 20-106/2016ž/20-2016-565**
Įrašas galioja: **Nuo 2023-07-12**

6.59. **Įkeitimas**
Daiktas: **žemės sklypas Nr. 4400-5989-7358, aprašytas p. 2.1., 7.98.**
Įregistravimo pagrindas: **2016-12-16 IDK Nr. 20220160093151**
2016-12-16 Sutartinis įkeitimas Nr. M-10177
Aprašymas: **Įkeista turtinė teisė - Sudaryta nuomos sutartis, kurios atsiradimo pagrindas 2016-10-05 Nuomos sutartis Nr. 20-107/2016ž/20-2016-565**
Įrašas galioja: **Nuo 2023-07-12**

6.60. **Įkeitimas**
Daiktas: **žemės sklypas Nr. 4400-5989-7358, aprašytas p. 2.1., 7.17.**
Įregistravimo pagrindas: **2016-12-16 IDK Nr. 20220160093151**
2016-12-16 Sutartinis įkeitimas Nr. M-10177
Aprašymas: **Įkeista turtinė teisė - Sudaryta nuomos sutartis, kurios atsiradimo pagrindas 2016-10-05 Nuomos sutartis Nr. 20-104/2016ž/20-2016-565**
Įrašas galioja: **Nuo 2023-07-12**

6.61. **Hipoteka**
Daiktas: **žemės sklypas Nr. 4400-5989-7358, aprašytas p. 2.1., 7.82.**
Įregistravimo pagrindas: **2022-11-17 Sutartinė hipoteka Nr. K1ES-12889**
2022-11-17 IDK Nr. 30000121317561
Aprašymas: **Įkeista turtinė teisė - Sudaryta nuomos sutartis, kurios atsiradimo pagrindas 2016-10-03 Nuomos sutartis Nr. 20-78/2016ž/20-2016-558 Teisės plotas - 0.4473 ha**
Įrašas galioja: **Nuo 2023-07-12**

6.62. **Hipoteka**
Daiktas: **žemės sklypas Nr. 4400-5989-7358, aprašytas p. 2.1., 7.69.**
Įregistravimo pagrindas: **2022-11-17 Sutartinė hipoteka Nr. K1ES-12889**
2022-11-17 IDK Nr. 30000121317561
Aprašymas: **Įkeista turtinė teisė - Sudaryta nuomos sutartis, kurios atsiradimo pagrindas 2016-10-03 Nuomos sutartis Nr. 20-75/2016ž/20-2016-558 Teisės plotas - 5.5142 ha**
Įrašas galioja: **Nuo 2023-07-12**

6.63. **Hipoteka**

Daiktas: **žemės sklypas Nr. 4400-5989-7358, aprašytas p. 2.1., 7.51.**
Įregistravimo pagrindas: **2022-11-17 Sutartinė hipoteka Nr. K1ES-12889**
2022-11-17 IDK Nr. 30000121317561
Aprašymas: **Įkeista turtinė teisė - Sudaryta nuomos sutartis, kurios atsiradimo pagrindas 2016-10-03 Nuomos sutartis Nr. 20-77/2016ž/20-2016-558 Teisės plotas - 1.535 ha**
Įrašas galioja: **Nuo 2023-07-12**

6.64. **Hipoteka**
Daiktas: **žemės sklypas Nr. 4400-5989-7358, aprašytas p. 2.1., 7.27.**
Įregistravimo pagrindas: **2022-11-17 Sutartinė hipoteka Nr. K1ES-12889**
2022-11-17 IDK Nr. 30000121317561
Aprašymas: **Įkeista turtinė teisė - Sudaryta nuomos sutartis, kurios atsiradimo pagrindas 2016-10-03 Nuomos sutartis Nr. 20-76/2016ž/20-2016-558 Teisės plotas - 0.4595 ha**
Įrašas galioja: **Nuo 2023-07-12**

7. Juridiniai faktai:

7.1. **Sudaryta nuomos sutartis**
Nuomininkas: **Akcinė bendrovė "SMILTYNĖS PERKĖLA", a.k. 140285526**
Daiktas: **žemės sklypas Nr. 4400-5989-7358, aprašytas p. 2.1.**
Įregistravimo pagrindas: **2016-10-03 Nuomos sutartis Nr. 20-82/2016ž/20-2016-558**
2021-11-29 Susitarimas pakeisti sutartį Nr. 20-30/2021Ž/20-2021-279
2022-02-07 Susitarimas pakeisti sutartį Nr. 1
2022-12-19 Susitarimas pakeisti sutartį Nr. 5
2023-07-18 Susitarimas pakeisti sutartį Nr. 9
Aprašymas: **Nuomos sutartis sudaryta žemės sklypui unikalus Nr. 2101-0010 0001, nuomai suteiktas plotas 0,2216 ha. Sklypą pertvarkius padalijimo būdu susitarimas, keičiantis sutarties sąlygas, nepateiktas.**
Įrašas galioja: **Nuo 2023-08-16**

7.2. **Nustatytas bendro naudojimo objektų valdymas (sudaryta jungtinės veiklos sutartis)**
Įgaliotinis: **Pasienio kontrolės punktų direkcija prie Susisiekimo ministerijos, a.k. 300147455**
Daiktas: **žemės sklypas Nr. 4400-5989-7358, aprašytas p. 2.1.**
Įregistravimo pagrindas: **2006-06-02 Jungtinės veiklos sutartis Nr. 4-2-60/61-2006-244**
Įrašas galioja: **Nuo 2023-07-12**

7.3. **Nustatytas bendro naudojimo objektų valdymas (sudaryta jungtinės veiklos sutartis)**
Įgaliotinis: **Akcinė bendrovė "KLAIPĖDOS JŪRŲ KROVINIŲ KOMPANIJA", a.k. 140346267**
Daiktas: **žemės sklypas Nr. 4400-5989-7358, aprašytas p. 2.1.**
Įregistravimo pagrindas: **2014-08-29 Jungtinės veiklos sutartis Nr. 34-2014-297**
2014-08-29 Jungtinės veiklos sutartis Nr. 34-2014-296
Įrašas galioja: **Nuo 2023-07-12**

7.4. **Nustatytas bendro naudojimo objektų valdymas (sudaryta jungtinės veiklos sutartis)**
Daiktas: **žemės sklypas Nr. 4400-5989-7358, aprašytas p. 2.1.**
Įregistravimo pagrindas: **2017-10-26 Jungtinės veiklos sutartis Nr. 6613**
Įrašas galioja: **Nuo 2023-07-12**

7.5. **Nustatytas bendro naudojimo objektų valdymas (sudaryta jungtinės veiklos sutartis)**
Daiktas: **žemės sklypas Nr. 4400-5989-7358, aprašytas p. 2.1.**
Įregistravimo pagrindas: **2016-04-13 Jungtinės veiklos sutartis Nr. LP-426**
Įrašas galioja: **Nuo 2023-07-12**

7.6. **Nustatytas bendro naudojimo objektų valdymas (sudaryta jungtinės veiklos sutartis)**
Daiktas: **žemės sklypas Nr. 4400-5989-7358, aprašytas p. 2.1.**
Įregistravimo pagrindas: **2019-01-23 Jungtinės veiklos sutartis Nr. 451**
Įrašas galioja: **Nuo 2023-07-12**

7.7. **Nustatytas bendro naudojimo objektų valdymas (sudaryta jungtinės veiklos sutartis)**
Daiktas: **žemės sklypas Nr. 4400-5989-7358, aprašytas p. 2.1.**
Įregistravimo pagrindas: **2014-04-14 Jungtinės veiklos sutartis Nr. LP-1138**
2016-06-02 Susitarimas pakeisti sutartį Nr. LP-800
Įrašas galioja: **Nuo 2023-07-12**

7.8. **Nustatytas bendro naudojimo objektų valdymas (sudaryta jungtinės veiklos sutartis)**
Daiktas: **žemės sklypas Nr. 4400-5989-7358, aprašytas p. 2.1.**
Įregistravimo pagrindas: **2019-01-29 Jungtinės veiklos sutartis Nr. 34-2019-72**
Įrašas galioja: **Nuo 2023-07-12**

7.9. **Sudaryta nuomos sutartis**
Nuomininkas: **AB "Grigeo Klaipėda", a.k. 141011268**
Daiktas: **žemės sklypas Nr. 4400-5989-7358, aprašytas p. 2.1.**
Įregistravimo pagrindas: **2016-10-04 Nuomos sutartis Nr. 20-55/2016ž/20-2016-559**
Plotas: **1.5353 ha**
Aprašymas: **Nuomos sutartis sudaryta žemės sklypui unikalus Nr. 2101-0010 0001, nuomai suteiktas plotas 1,5353 ha. Sklypą pertvarkius padalijimo būdu susitarimas, keičiantis sutarties sąlygas, nepateiktas.**
Įrašas galioja: **Nuo 2023-07-12**

7.10. **Sudaryta nuomos sutartis**
Nuomininkas: **UAB "Kimela", a.k. 302411487**
Daiktas: **žemės sklypas Nr. 4400-5989-7358, aprašytas p. 2.1.**
Įregistravimo pagrindas: **2016-10-03 Nuomos sutartis Nr. 20-41/2016ž/20-2016-558**
Aprašymas: **Nuomos sutartis sudaryta žemės sklypui unikalus Nr. 2101-0010 0001, nuomai suteiktas plotas 0,1952 ha. Sklypą pertvarkius padalijimo būdu susitarimas, keičiantis sutarties sąlygas, nepateiktas.**
Įrašas galioja: **Nuo 2023-07-12**

7.11. **Sudaryta nuomos sutartis**
Nuomininkas: **AB "Grigeo Klaipėda", a.k. 141011268**
Daiktas: **žemės sklypas Nr. 4400-5989-7358, aprašytas p. 2.1.**
Įregistravimo pagrindas: **2016-10-04 Nuomos sutartis Nr. 20-56/2016ž/20-2016-559**
Aprašymas: **Nuomos sutartis sudaryta žemės sklypui unikalus Nr. 2101-0010 0001, nuomai suteiktas plotas 3,1992 ha. Sklypą pertvarkius padalijimo būdu susitarimas, keičiantis sutarties sąlygas, nepateiktas.**
Įrašas galioja: **Nuo 2023-07-12**

7.12. **Nekilnojamasis daiktas yra nekilnojamųjų kultūros vertybių teritorijoje (jų apsaugos zonoje)**
Daiktas: **žemės sklypas Nr. 4400-5989-7358, aprašytas p. 2.1.**
Įregistravimo pagrindas: **1996-10-28 Kultūros vertybių apsaugos departamento įsakymas Nr. 120**

Aprašymas: **2009-06-01, Kultūros paveldo departamento pranešimas Nr. 06-12, nekilnojamojo daikto kodas - 22012**
Įrašas galioja: **Nuo 2023-07-12**

7.13. **Sudaryta nuomos sutartis**
Nuomininkas: **UAB "Pajūrio autopaslaugos", a.k. 302633139**
Daiktas: **žemės sklypas Nr. 4400-5989-7358, aprašytas p. 2.1.**
Įregistravimo pagrindas: **2017-06-07 Nuomos sutartis Nr. 20-13/2017ž/20-2017-174**
2017-07-14 Susitarimas pakeisti sutartį Nr. 20-19/2017ž
Aprašymas: **Nuomos sutartis sudaryta žemės sklypui unikalus Nr. 2101-0010 0001, nuomai suteiktas plotas 0,0883 ha. Sklypą pertvarkius padalijimo būdu susitarimas, keičiantis sutarties sąlygas, nepateiktas.**
Įrašas galioja: **Nuo 2023-07-12**

7.14. **Sudaryta nuomos sutartis**
Nuomininkas: **Uždaroji akcinė bendrovė "Baltijos žuvys", a.k. 141164214**
Daiktas: **žemės sklypas Nr. 4400-5989-7358, aprašytas p. 2.1.**
Įregistravimo pagrindas: **2016-10-05 Nuomos sutartis Nr. 20-120/2016ž/20-2016-561**
Aprašymas: **Nuomos sutartis sudaryta žemės sklypui unikalus Nr. 2101-0010 0001, nuomai suteiktas plotas 0,0895 ha. Sklypą pertvarkius padalijimo būdu susitarimas, keičiantis sutarties sąlygas, nepateiktas.**
Įrašas galioja: **Nuo 2023-07-12**

7.15. **Sudaryta nuomos sutartis**
Nuomininkas: **Uždaroji akcinė bendrovė "Granmax", a.k. 300015304**
Daiktas: **žemės sklypas Nr. 4400-5989-7358, aprašytas p. 2.1.**
Įregistravimo pagrindas: **2016-10-03 Nuomos sutartis Nr. 20-66/2016ž/20-2016-558**
2017-01-17 Susitarimas pakeisti sutartį Nr. 20-01/2017ž/20-2017-19
Aprašymas: **Nuomos sutartis sudaryta žemės sklypui unikalus Nr. 2101-0010 0001, nuomai suteiktas plotas 0,9766 ha. Sklypą pertvarkius padalijimo būdu susitarimas, keičiantis sutarties sąlygas, nepateiktas.**
Įrašas galioja: **Nuo 2023-07-12**

7.16. **Sudaryta nuomos sutartis**
Nuomininkas: **Uždaroji akcinė bendrovė KLAIPĖDOS JŪRŲ KROVINIŲ KOMPANIJA "BEGA", a.k. 140451567**
Daiktas: **žemės sklypas Nr. 4400-5989-7358, aprašytas p. 2.1.**
Įregistravimo pagrindas: **2016-10-05 Nuomos sutartis Nr. 20-110/2016ž/20-2016-561**
Aprašymas: **Nuomos sutartis sudaryta žemės sklypui unikalus Nr. 2101-0010 0001, nuomai suteiktas plotas 0,912 ha. Sklypą pertvarkius padalijimo būdu susitarimas, keičiantis sutarties sąlygas, nepateiktas.**
Įrašas galioja: **Nuo 2023-07-12**

7.17. **Sudaryta nuomos sutartis**
Nuomininkas: **UAB Kamineros krovinių terminalas, a.k. 302962451**
Daiktas: **žemės sklypas Nr. 4400-5989-7358, aprašytas p. 2.1.**
Įregistravimo pagrindas: **2016-10-05 Nuomos sutartis Nr. 20-104/2016ž/20-2016-565**
Aprašymas: **Nuomos sutartis sudaryta žemės sklypui unikalus Nr. 2101-0010 0001, nuomai suteiktas plotas 8,4122 ha. Sklypą pertvarkius padalijimo būdu susitarimas, keičiantis sutarties sąlygas, nepateiktas.**
Įrašas galioja: **Nuo 2023-07-12**

7.18. **Sudaryta nuomos sutartis**
Nuomininkas: **Uždaroji akcinė bendrovė KLAIPĖDOS JŪRŲ KROVINIŲ KOMPANIJA "BEGA", a.k. 140451567**
Daiktas: **žemės sklypas Nr. 4400-5989-7358, aprašytas p. 2.1.**
Įregistravimo pagrindas: **2016-10-05 Nuomos sutartis Nr. 20-112/2016ž/20-2016-561**
2016-10-21 Susitarimas pakeisti sutartį Nr. 20-123/2016ž/20-2016-571
2016-11-04 Susitarimas pakeisti sutartį Nr. 20-125/2016ž/20-2016-581
2017-02-01 Susitarimas pakeisti sutartį Nr. 20-05/2017ž/20-2017-41
2017-09-19 Susitarimas pakeisti sutartį Nr. 20-28/2017Ž
2017-10-02 Susitarimas pakeisti sutartį Nr. 20-31/2017Ž/20-2017-263
2018-01-03 Susitarimas pakeisti sutartį Nr. 20-01/2018Ž/20-2018-26
2018-02-20 Susitarimas pakeisti sutartį Nr. 20-03/2018Ž/20-2018-61
2018-07-25 Susitarimas pakeisti sutartį Nr. 20-27/2018Ž/20-2018-235
2018-11-14 Susitarimas pakeisti sutartį Nr. 20-36/2018Ž/20-2018-322
2019-07-12 Susitarimas pakeisti sutartį Nr. 20-04/2019/20-2019-209
2019-09-25 Susitarimas pakeisti sutartį Nr. 20-16/2019Ž/20-2019-263
2019-11-22 Susitarimas pakeisti sutartį Nr. 20-22/2019Ž/20-2019-304
2020-07-03 Susitarimas pakeisti sutartį Nr. 20-14/2020Ž/20-2020-145
2020-12-10 Susitarimas pakeisti sutartį Nr. 20-28/2020Ž/20-2020-252
2021-04-23 Susitarimas pakeisti sutartį Nr. 20-11/2021Ž
Aprašymas: **Nuomos sutartis sudaryta žemės sklypui unikalus Nr. 2101-0010 0001, nuomai suteiktas plotas 13,3059 ha. Sklypą pertvarkius padalijimo būdu susitarimas, keičiantis sutarties sąlygas, nepateiktas.**
Įrašas galioja: **Nuo 2023-07-12**
Terminas: **Nuo 2016-10-05**

7.19. **Sudaryta nuomos sutartis**
Nuomininkas: **Uždaroji akcinė bendrovė "Granmax", a.k. 300015304**
Daiktas: **žemės sklypas Nr. 4400-5989-7358, aprašytas p. 2.1.**
Įregistravimo pagrindas: **2016-10-03 Nuomos sutartis Nr. 20-65/2016ž/20-2016-558**
2017-01-17 Susitarimas pakeisti sutartį Nr. 20-04/2017ž/20-2017-21
Aprašymas: **Nuomos sutartis sudaryta žemės sklypui unikalus Nr. 2101-0010 0001, nuomai suteiktas plotas 0,456 ha. Sklypą pertvarkius padalijimo būdu susitarimas, keičiantis sutarties sąlygas, nepateiktas.**
Įrašas galioja: **Nuo 2023-07-12**

7.20. **Sudaryta nuomos sutartis**
Nuomininkas: **UAB Kamineros krovinių terminalas, a.k. 302962451**
Daiktas: **žemės sklypas Nr. 4400-5989-7358, aprašytas p. 2.1.**
Įregistravimo pagrindas: **2018-09-24 Nuomos sutartis Nr. 20-32/2018ž/20-2018-282**
Aprašymas: **Nuomos sutartis sudaryta žemės sklypui unikalus Nr. 2101-0010 0001, nuomai suteiktas plotas 0,2674 ha. Sklypą pertvarkius padalijimo būdu susitarimas, keičiantis sutarties sąlygas, nepateiktas.**
Įrašas galioja: **Nuo 2023-07-12**

7.21. **Sudaryta nuomos sutartis**
Nuomininkas: **Akcinė bendrovė "Klaipėdos nafta", a.k. 110648893**

Daiktas: **žemės sklypas Nr. 4400-5989-7358, aprašytas p. 2.1.**
Įregistravimo pagrindas: **2021-08-23 Nuomos sutartis Nr. 20-22/2021ž/20-2021-220**
2021-11-16 Susitarimas pakeisti sutartį Nr. 20-26/2021Ž/20-2021-271
Aprašymas: **Nuomos sutartis sudaryta žemės sklypui unikalus Nr. 2101-0010 0001, nuomai suteiktas plotas 7525.00 kv.m. Sklypą pertvarkius padalijimo būdu susitarimas, keičiantis sutarties sąlygas, nepateiktas.**
Įrašas galioja: **Nuo 2023-07-12**

7.22. **Sudaryta nuomos sutartis**
Nuomininkas: **Uždaroji akcinė bendrovė KLAIPĖDOS JŪRŲ KROVINIŲ KOMPANIJA "BEGA", a.k. 140451567**
Daiktas: **žemės sklypas Nr. 4400-5989-7358, aprašytas p. 2.1.**
Įregistravimo pagrindas: **2016-10-05 Nuomos sutartis Nr. 20-111/2016ž/20-2016-561**
2016-10-21 Susitarimas pakeisti sutartį Nr. 20-122/2016ž/20-2016-570
2017-09-12 Susitarimas pakeisti sutartį Nr. 20-24/2017Ž/20-2017-245
2018-01-03 Susitarimas pakeisti sutartį Nr. 20-02/2018Ž/20-2018-25
2018-02-20 Susitarimas pakeisti sutartį Nr. 20-04/2018Ž/20-2018-62
Aprašymas: **Nuomos sutartis sudaryta žemės sklypui unikalus Nr. 2101-0010 0001, nuomai suteiktas plotas 10,1524 ha. Sklypą pertvarkius padalijimo būdu susitarimas, keičiantis sutarties sąlygas, nepateiktas.**
Įrašas galioja: **Nuo 2023-07-12**

7.23. **Sudaryta nuomos sutartis**
Nuomininkas: **Pasienio ir transporto valstybinė veterinarijos tarnyba, a.k. 190782819**
Daiktas: **žemės sklypas Nr. 4400-5989-7358, aprašytas p. 2.1.**
Įregistravimo pagrindas: **2003-03-31 Nuomos sutartis Nr. 20-23/2003ž**
Aprašymas: **Nuomos sutartis sudaryta žemės sklypui unikalus Nr. 2101-0010 0001, nuomai suteiktas plotas 0,6765 ha. Sklypą pertvarkius padalijimo būdu susitarimas, keičiantis sutarties sąlygas, nepateiktas.**
Įrašas galioja: **Nuo 2023-07-12**

7.24. **Sudaryta nuomos sutartis**
Nuomininkas: **Laivų krovos akcinė bendrovė "KLAIPĖDOS SMELTĖ", a.k. 140346114**
Daiktas: **žemės sklypas Nr. 4400-5989-7358, aprašytas p. 2.1.**
Įregistravimo pagrindas: **2019-10-16 Nuomos sutartis Nr. 20-17/2019ž/20-2019-277**
Aprašymas: **Nuomos sutartis sudaryta žemės sklypui unikalus Nr. 2101-0010 0001, nuomai suteiktas plotas 0,0094 ha. Sklypą pertvarkius padalijimo būdu susitarimas, keičiantis sutarties sąlygas, nepateiktas.**
Įrašas galioja: **Nuo 2023-07-12**

7.25. **Sudaryta nuomos sutartis**
Nuomininkas: **Uždaroji akcinė bendrovė "Granmax", a.k. 300015304**
Daiktas: **žemės sklypas Nr. 4400-5989-7358, aprašytas p. 2.1.**
Įregistravimo pagrindas: **2017-03-01 Nuomos sutartis Nr. 20-09/2017ž/20-2017-58**
Aprašymas: **Nuomos sutartis sudaryta žemės sklypui unikalus Nr. 2101-0010 0001, nuomai suteiktas plotas 0,6262 ha. Sklypą pertvarkius padalijimo būdu susitarimas, keičiantis sutarties sąlygas, nepateiktas.**
Įrašas galioja: **Nuo 2023-07-12**

7.26. **Sudaryta nuomos sutartis**
Nuomininkas: **Akcinė bendrovė "KLAIPĖDOS JŪRŲ KROVINIŲ KOMPANIJA", a.k. 140346267**
Daiktas: **žemės sklypas Nr. 4400-5989-7358, aprašytas p. 2.1.**
Įregistravimo pagrindas: **2016-10-05 Nuomos sutartis Nr. 20-118/2016ž/20-2016-561**
2017-09-15 Susitarimas pakeisti sutartį Nr. 20-25/2017Ž/20-2017-248
2017-12-14 Susitarimas pakeisti sutartį Nr. 20-38/2017Ž/20-2017-328
2018-10-01 Susitarimas pakeisti sutartį Nr. 20-33/2018Ž/20-2018-288
Aprašymas: **Nuomos sutartis sudaryta žemės sklypui unikalus Nr. 2101-0010 0001, nuomai suteiktas plotas 40,5894 ha. Sklypą pertvarkius padalijimo būdu susitarimas, keičiantis sutarties sąlygas, nepateiktas.**
Įrašas galioja: **Nuo 2023-07-12**

7.27. **Sudaryta nuomos sutartis**
Nuomininkas: **UAB "Nemuno terminalas", a.k. 300595533**
Daiktas: **žemės sklypas Nr. 4400-5989-7358, aprašytas p. 2.1.**
Įregistravimo pagrindas: **2016-10-03 Nuomos sutartis Nr. 20-76/2016ž/20-2016-558**
2019-10-18 Susitarimas pakeisti sutartį Nr. 20-14/2019Ž/20-2019-278
Aprašymas: **Nuomos sutartis sudaryta žemės sklypui unikalus Nr. 2101-0010 0001, nuomai suteiktas plotas 0,4595 ha. Sklypą pertvarkius padalijimo būdu susitarimas, keičiantis sutarties sąlygas, nepateiktas.**
Įrašas galioja: **Nuo 2023-07-12**

7.28. **Sudaryta nuomos sutartis**
Nuomininkas: **Akcinė bendrovė "BALTIJOS" LAIVŲ STATYKLA, a.k. 140346452**
Daiktas: **žemės sklypas Nr. 4400-5989-7358, aprašytas p. 2.1.**
Įregistravimo pagrindas: **2016-10-04 Nuomos sutartis Nr. 20-43/2016ž/20-2016-559**
Aprašymas: **Nuomos sutartis sudaryta žemės sklypui unikalus Nr. 2101-0010 0001, nuomai suteiktas plotas 0,1311 ha. Sklypą pertvarkius padalijimo būdu susitarimas, keičiantis sutarties sąlygas, nepateiktas.**
Įrašas galioja: **Nuo 2023-07-12**

7.29. **Sudaryta nuomos sutartis**
Nuomininkas: **Laivų krovos akcinė bendrovė "KLAIPĖDOS SMELTĖ", a.k. 140346114**
Daiktas: **žemės sklypas Nr. 4400-5989-7358, aprašytas p. 2.1.**
Įregistravimo pagrindas: **2016-10-04 Nuomos sutartis Nr. 20-91/2016ž/20-2016-559**
Aprašymas: **Nuomos sutartis sudaryta žemės sklypui unikalus Nr. 2101-0010 0001, nuomai suteiktas plotas 0,1405 ha. Sklypą pertvarkius padalijimo būdu susitarimas, keičiantis sutarties sąlygas, nepateiktas.**
Įrašas galioja: **Nuo 2023-07-12**

7.30. **Sudaryta nuomos sutartis**
Nuomininkas: **Akcinė bendrovė VAKARŲ LAIVŲ GAMYKLA, a.k. 140345884**
Daiktas: **žemės sklypas Nr. 4400-5989-7358, aprašytas p. 2.1.**
Įregistravimo pagrindas: **2021-06-11 Nuomos sutartis Nr. 20-17/2021ž/20-2021-150**
2021-09-13 Susitarimas pakeisti sutartį Nr. 20-23/2021Ž,/20-2021-235
2022-04-04 Susitarimas pakeisti sutartį Nr. 20-02/2022Ž
Aprašymas: **Nuomos sutartis sudaryta žemės sklypui unikalus Nr. 2101-0010 0001, nuomai suteiktas plotas 490456,00 kv.m. Sklypą pertvarkius padalijimo būdu susitarimas, keičiantis sutarties sąlygas, nepateiktas.**
Įrašas galioja: **Nuo 2023-07-12**

Terminas: **Nuo 2021-06-11**

7.31. **Sudaryta nuomos sutartis**
Nuomininkas: **Uždaroji akcinė bendrovė KLAIPĖDOS JŪRŲ KROVINIŲ KOMPANIJA "BEGA", a.k. 140451567**
Daiktas: **žemės sklypas Nr. 4400-5989-7358, aprašytas p. 2.1.**
Įregistravimo pagrindas: **2016-10-05 Nuomos sutartis Nr. 20-109/2016ž/20-2016-561**
Aprašymas: **Nuomos sutartis sudaryta žemės sklypui unikalus Nr. 2101-0010 0001, nuomai suteiktas plotas 0,2225 ha. Sklypą pertvarkius padalijimo būdu susitarimas, keičiantis sutarties sąlygas, nepateiktas.**
Įrašas galioja: **Nuo 2023-07-12**

7.32. **Sudaryta nuomos sutartis**
Nuomininkas: **Klaipėdos konteinerių terminalas, UAB, a.k. 240854850**
Daiktas: **žemės sklypas Nr. 4400-5989-7358, aprašytas p. 2.1.**
Įregistravimo pagrindas: **2016-10-04 Nuomos sutartis Nr. 20-95/2016ž/20-2016-559**
2019-04-02 Susitarimas pakeisti sutartį Nr. 20-03/2019Ž/20-2019-117
2020-07-03 Susitarimas pakeisti sutartį Nr. 20-16/2020Ž/20-2020-147
2020-11-10 Susitarimas pakeisti sutartį Nr. 20-26/2020Ž/20-2020-232
2021-07-14 Susitarimas pakeisti sutartį Nr. 20-19/2021Ž/20-2021-194
Aprašymas: **Nuomos sutartis sudaryta žemės sklypui unikalus Nr. 2101-0010 0001, nuomai suteiktas plotas 20,152 ha. Sklypą pertvarkius padalijimo būdu susitarimas, keičiantis sutarties sąlygas, nepateiktas.**
Įrašas galioja: **Nuo 2023-07-12**

7.33. **Sudaryta nuomos sutartis**
Nuomininkas: **UAB Kamineros krovinių terminalas, a.k. 302962451**
Daiktas: **žemės sklypas Nr. 4400-5989-7358, aprašytas p. 2.1.**
Įregistravimo pagrindas: **2016-10-05 Nuomos sutartis Nr. 20-105/2016ž/20-2016-565**
Aprašymas: **Nuomos sutartis sudaryta žemės sklypui unikalus Nr. 2101-0010 0001, nuomai suteiktas plotas 0,0344 ha. Sklypą pertvarkius padalijimo būdu susitarimas, keičiantis sutarties sąlygas, nepateiktas.**
Įrašas galioja: **Nuo 2023-07-12**

7.34. **Sudaryta nuomos sutartis**
Nuomininkas: **Uždaroji akcinė bendrovė KLAIPĖDOS JŪRŲ KROVINIŲ KOMPANIJA "BEGA", a.k. 140451567**
Daiktas: **žemės sklypas Nr. 4400-5989-7358, aprašytas p. 2.1.**
Įregistravimo pagrindas: **2016-10-05 Nuomos sutartis Nr. 20-108/2016ž/20-2016-561**
Aprašymas: **Nuomos sutartis sudaryta žemės sklypui unikalus Nr. 2101-0010 0001, nuomai suteiktas plotas 0,0976 ha. Sklypą pertvarkius padalijimo būdu susitarimas, keičiantis sutarties sąlygas, nepateiktas.**
Įrašas galioja: **Nuo 2023-07-12**

7.35. **Sudaryta nuomos sutartis**
Nuomininkas: **Akcinė bendrovė "KLAIPĖDOS JŪRŲ KROVINIŲ KOMPANIJA", a.k. 140346267**
Daiktas: **žemės sklypas Nr. 4400-5989-7358, aprašytas p. 2.1.**
Įregistravimo pagrindas: **2016-10-05 Nuomos sutartis Nr. 20-114/2016ž/20-2016-561**
Aprašymas: **Nuomos sutartis sudaryta žemės sklypui unikalus Nr. 2101-0010 0001, nuomai suteiktas plotas 0,2152 ha. Sklypą pertvarkius padalijimo būdu susitarimas, keičiantis sutarties sąlygas, nepateiktas.**
Įrašas galioja: **Nuo 2023-07-12**

7.36. **Sudaryta nuomos sutartis**
Nuomininkas: **Laivų krovos akcinė bendrovė "KLAIPĖDOS SMELTĖ", a.k. 140346114**
Daiktas: **žemės sklypas Nr. 4400-5989-7358, aprašytas p. 2.1.**
Įregistravimo pagrindas: **2012-06-15 Nuomos sutartis Nr. 20-29/2012ž**
2012-08-14 Sutartis Nr. 20-37/2012Ž/20-2012-302
2013-04-24 Sutartis Nr. 20-26/2013Ž
2013-09-05 Susitarimas pakeisti sutartį Nr. 20-108/2013Ž/20-2013-365
2013-10-17 Susitarimas pakeisti sutartį Nr. 20-132/2013Ž/20-2013-442
2013-11-21 Susitarimas pakeisti sutartį Nr. 20-142/2013Ž/20-2013-487
2014-01-13 Susitarimas pakeisti sutartį Nr. 20-02/2014Ž/20-2014-12
2014-06-17 Susitarimas pakeisti sutartį Nr. 20-11/2014Ž/20-2014-216
2014-09-15 Susitarimas pakeisti sutartį Nr. 20-14/2014Ž/20-2014-314
2014-11-27 Susitarimas pakeisti sutartį Nr. 20-26/2014Ž/20-2014-402
2015-02-12 Susitarimas pakeisti sutartį Nr. 20-28/2015Ž/20-2015-129
2015-04-20 Susitarimas pakeisti sutartį Nr. 20-49/2015Ž/20-2015-223
2015-11-13 Susitarimas pakeisti sutartį Nr. 20-52/2015Ž/20-2015-473
2016-01-13 Susitarimas pakeisti sutartį Nr. 20-02/2016Ž/20-2016-66
2016-01-27 Susitarimas pakeisti sutartį Nr. 20-03/2016Ž/20-2016-77
Aprašymas: **Nuomos sutartis sudaryta žemės sklypui unikalus Nr. 2101-0010 0001, nuomai suteiktas plotas 3,6842 ha. Sklypą pertvarkius padalijimo būdu susitarimas, keičiantis sutarties sąlygas, nepateiktas.**
Įrašas galioja: **Nuo 2023-07-12**

7.37. **Sudaryta nuomos sutartis**
Nuomininkas: **Laivų krovos akcinė bendrovė "KLAIPĖDOS SMELTĖ", a.k. 140346114**
Daiktas: **žemės sklypas Nr. 4400-5989-7358, aprašytas p. 2.1.**
Įregistravimo pagrindas: **2016-10-04 Nuomos sutartis Nr. 20-90/2016ž/20-2016-559**
Aprašymas: **Nuomos sutartis sudaryta žemės sklypui unikalus Nr. 2101-0010 0001, nuomai suteiktas plotas 0,0109 ha. Sklypą pertvarkius padalijimo būdu susitarimas, keičiantis sutarties sąlygas, nepateiktas.**
Įrašas galioja: **Nuo 2023-07-12**

7.38. **Sudaryta nuomos sutartis**
Nuomininkas: **Akcinė bendrovė "KLAIPĖDOS JŪRŲ KROVINIŲ KOMPANIJA", a.k. 140346267**
Daiktas: **žemės sklypas Nr. 4400-5989-7358, aprašytas p. 2.1.**
Įregistravimo pagrindas: **2016-10-05 Nuomos sutartis Nr. 20-115/2016ž/20-2016-561**
Aprašymas: **Nuomos sutartis sudaryta žemės sklypui unikalus Nr. 2101-0010 0001, nuomai suteiktas plotas 3,3637 ha. Sklypą pertvarkius padalijimo būdu susitarimas, keičiantis sutarties sąlygas, nepateiktas.**
Įrašas galioja: **Nuo 2023-07-12**

7.39. **Sudaryta nuomos sutartis**
Nuomininkas: **UAB "Ekolaužas", a.k. 300741447**
Daiktas: **žemės sklypas Nr. 4400-5989-7358, aprašytas p. 2.1.**
Įregistravimo pagrindas: **2016-10-04 Nuomos sutartis Nr. 20-45/2016ž/20-2016-559**

Aprašymas: **Nuomos sutartis sudaryta žemės sklypui unikalus Nr. 2101-0010 0001, nuomai suteiktas plotas 0,3619 ha. Sklypą pertvarkius padalijimo būdu susitarimas, keičiantis sutarties sąlygas, nepateiktas.**
Įrašas galioja: **Nuo 2023-07-12**

7.40. **Sudaryta nuomos sutartis**
Nuomininkas: **Uždaroji akcinė bendrovė "Granmax", a.k. 300015304**
Daiktas: **žemės sklypas Nr. 4400-5989-7358, aprašytas p. 2.1.**
Įregistravimo pagrindas: **2016-10-03 Nuomos sutartis Nr. 20-67/2016ž/20-2016-558**
2017-01-17 Susitarimas pakeisti sutartį Nr. 20-02/2017ž/20-2017-20
Aprašymas: **Nuomos sutartis sudaryta žemės sklypui unikalus Nr. 2101-0010 0001, nuomai suteiktas plotas 1,5078 ha. Sklypą pertvarkius padalijimo būdu susitarimas, keičiantis sutarties sąlygas, nepateiktas.**
Įrašas galioja: **Nuo 2023-07-12**

7.41. **Sudaryta nuomos sutartis**
Nuomininkas: **Uždaroji akcinė bendrovė BIRIŲ KROVINIŲ TERMINALAS, a.k. 141544519**
Daiktas: **žemės sklypas Nr. 4400-5989-7358, aprašytas p. 2.1.**
Įregistravimo pagrindas: **2016-10-03 Nuomos sutartis Nr. 20-71/2016ž/20-2016-558**
Aprašymas: **Nuomos sutartis sudaryta žemės sklypui unikalus Nr. 2101-0010 0001, nuomai suteiktas plotas 1,7523 ha. Sklypą pertvarkius padalijimo būdu susitarimas, keičiantis sutarties sąlygas, nepateiktas.**
Įrašas galioja: **Nuo 2023-07-12**

7.42. **Sudaryta nuomos sutartis**
Nuomininkas: **Klaipėdos konteinerių terminalas, UAB, a.k. 240854850**
Daiktas: **žemės sklypas Nr. 4400-5989-7358, aprašytas p. 2.1.**
Įregistravimo pagrindas: **2016-10-04 Nuomos sutartis Nr. 20-97/2016ž/20-2016-559**
2017-09-19 Susitarimas pakeisti sutartį Nr. 20-29/2017Ž/20-2017-250
2017-12-12 Susitarimas pakeisti sutartį Nr. 20-40/2017Ž/20-2017-324
2018-03-15 Susitarimas pakeisti sutartį Nr. 20-08/2018Ž/20-2018-79
2018-04-11 Susitarimas pakeisti sutartį Nr. 20-10/2018Ž/20-2018-111
2019-11-12 Susitarimas pakeisti sutartį Nr. 20-20/2019Ž/20-2019-296
2020-02-10 Susitarimas pakeisti sutartį Nr. 20-04/2020Ž/20-2020-36
2020-03-25 Susitarimas pakeisti sutartį Nr. 20/06/2020Ž/20-2020-66
2021-11-03 Susitarimas Nr. 20-24/2021ž/20-2021-259
Aprašymas: **Nuomos sutartis sudaryta žemės sklypui unikalus Nr. 2101-0010 0001, nuomai suteiktas plotas 13,2331 ha. Sklypą pertvarkius padalijimo būdu susitarimas, keičiantis sutarties sąlygas, nepateiktas.**
Įrašas galioja: **Nuo 2023-07-12**

7.43. **Sudaryta nuomos sutartis**
Nuomininkas: **Uždaroji akcinė bendrovė BIRIŲ KROVINIŲ TERMINALAS, a.k. 141544519**
Daiktas: **žemės sklypas Nr. 4400-5989-7358, aprašytas p. 2.1.**
Įregistravimo pagrindas: **2016-10-03 Nuomos sutartis Nr. 20-68/2016ž/20-2016-558**
Aprašymas: **Nuomos sutartis sudaryta žemės sklypui unikalus Nr. 2101-0010 0001, nuomai suteiktas plotas 0,0103 ha. Sklypą pertvarkius padalijimo būdu susitarimas, keičiantis sutarties sąlygas, nepateiktas.**
Įrašas galioja: **Nuo 2023-07-12**

7.44. **Sudaryta nuomos sutartis**
Nuomininkas: **Akcinė bendrovė "Klaipėdos nafta", a.k. 110648893**
Daiktas: **žemės sklypas Nr. 4400-5989-7358, aprašytas p. 2.1.**
Įregistravimo pagrindas: **2009-11-04 Nuomos sutartis Nr. 20-85/2009ž**
2010-02-23 Sutartis Nr. 20-38/2010Ž
2011-01-27 Sutartis Nr. 20-12/2011Ž/20-2011-105
2013-08-30 Susitarimas pakeisti sutartį Nr. 20-2013-363
2015-08-21 Susitarimas pakeisti sutartį Nr. 1/20-2015-375/J4P-32-2015
2016-12-23 Susitarimas pakeisti sutartį Nr. 2/20-2016-633
2017-12-04 Susitarimas pakeisti sutartį Nr. 3/20-2017-318
2019-10-04 Susitarimas pakeisti sutartį Nr. 4/20-2019-267
2021-11-16 Susitarimas pakeisti sutartį Nr. 5/20-2021-270
Aprašymas: **Nuomos sutartis sudaryta žemės sklypui unikalus Nr. 2101-0010 0001, nuomai suteiktas plotas 18,4575 ha. Sklypą pertvarkius padalijimo būdu susitarimas, keičiantis sutarties sąlygas, nepateiktas.**
Įrašas galioja: **Nuo 2023-07-12**

7.45. **Sudaryta nuomos sutartis**
Nuomininkas: **Akcinė bendrovė "KLAIPĖDOS JŪRŲ KROVINIŲ KOMPANIJA", a.k. 140346267**
Daiktas: **žemės sklypas Nr. 4400-5989-7358, aprašytas p. 2.1.**
Įregistravimo pagrindas: **2016-10-05 Nuomos sutartis Nr. 20-116/2016ž/20-2016-561**
2016-10-05 Nuomos sutartis Nr. 20-117/2016ž/20-2016-561
2017-08-21 Susitarimas pakeisti sutartį Nr. 20-21/2017Ž/20-2017-219
2017-11-27 Susitarimas pakeisti sutartį Nr. 20-36/2017Ž/20-2017-310
2018-05-16 Susitarimas pakeisti sutartį Nr. 20-20/2018Ž/20-2018-157
2018-06-08 Susitarimas pakeisti sutartį Nr. 20-26/18Ž
2018-11-12 Susitarimas pakeisti sutartį Nr. 20-34/2018Ž/20-2018-315
2020-04-15 Susitarimas pakeisti sutartį Nr. 20-09/2020Ž/20-2020-84
2020-12-21 Susitarimas pakeisti sutartį Nr. 20-30/2020Ž/20-2020-255
2021-03-29 Nuomos sutartis Nr. 20-04/2021ž/20-2021-73
2021-04-16 Susitarimas pakeisti sutartį Nr. 20-10/2021Ž
2021-11-03 Susitarimas pakeisti sutartį Nr. 20-25/2021Ž/20-2021-262/1
2022-05-25 Susitarimas pakeisti sutartį Nr. 20-03/2022Ž/20-2022-150
Aprašymas: **Nuomos sutartis sudaryta žemės sklypui unikalus Nr. 2101-0010 0001, nuomai suteiktas plotas 45,9287 ha. Sklypą pertvarkius padalijimo būdu susitarimas, keičiantis sutarties sąlygas, nepateiktas.**
Įrašas galioja: **Nuo 2023-07-12**
Terminas: **Nuo 2021-03-29 iki 2066-10-05**

7.46. **Sudaryta nuomos sutartis**
Nuomininkas: **Uždaroji akcinė bendrovė BIRIŲ KROVINIŲ TERMINALAS, a.k. 141544519**
Daiktas: **žemės sklypas Nr. 4400-5989-7358, aprašytas p. 2.1.**
Įregistravimo pagrindas: **2016-10-03 Nuomos sutartis Nr. 20-70/2016ž/20-2016-558**
Aprašymas: **Nuomos sutartis sudaryta žemės sklypui unikalus Nr. 2101-0010 0001, nuomai suteiktas plotas 0,234 ha. Sklypą pertvarkius padalijimo būdu susitarimas, keičiantis sutarties sąlygas, nepateiktas.**
Įrašas galioja: **Nuo 2023-07-12**

7.47. **Sudaryta nuomos sutartis**
Nuomininkas: **Uždaroji akcinė bendrovė BIRIŲ KROVINIŲ TERMINALAS, a.k. 141544519**
Daiktas: **žemės sklypas Nr. 4400-5989-7358, aprašytas p. 2.1.**
Įregistravimo pagrindas: **2016-10-03 Nuomos sutartis Nr. 20-69/2016ž/20-2016-558**
Aprašymas: **Nuomos sutartis sudaryta žemės sklypui unikalus Nr. 2101-0010 0001, nuomai suteiktas plotas 1,0198 ha. Sklypą pertvarkius padalijimo būdu susitarimas, keičiantis sutarties sąlygas, nepateiktas.**
Įrašas galioja: **Nuo 2023-07-12**

7.48. **Sudaryta nuomos sutartis**
Nuomininkas: **Uždaroji akcinė bendrovė BIRIŲ KROVINIŲ TERMINALAS, a.k. 141544519**
Daiktas: **žemės sklypas Nr. 4400-5989-7358, aprašytas p. 2.1.**
Įregistravimo pagrindas: **2016-10-03 Nuomos sutartis Nr. 20-70/2016ž/20-2016-558**
Aprašymas: **Nuomos sutartis sudaryta žemės sklypui unikalus Nr. 2101-0010 0001, nuomai suteiktas plotas 1,6048 ha. Sklypą pertvarkius padalijimo būdu susitarimas, keičiantis sutarties sąlygas, nepateiktas.**
Įrašas galioja: **Nuo 2023-07-12**

7.49. **Sudaryta nuomos sutartis**
Nuomininkas: **Malkų įlankos terminalas, UAB, a.k. 141890873**
Daiktas: **žemės sklypas Nr. 4400-5989-7358, aprašytas p. 2.1.**
Įregistravimo pagrindas: **2016-10-05 Nuomos sutartis Nr. 20-102/2016ž/20-2016-561**
Aprašymas: **Nuomos sutartis sudaryta žemės sklypui unikalus Nr. 2101-0010 0001, nuomai suteiktas plotas 1,5792 ha. Sklypą pertvarkius padalijimo būdu susitarimas, keičiantis sutarties sąlygas, nepateiktas.**
Įrašas galioja: **Nuo 2023-07-12**

7.50. **Sudaryta nuomos sutartis**
Nuomininkas: **Laivų krovos akcinė bendrovė "KLAIPĖDOS SMELTĖ", a.k. 140346114**
Daiktas: **žemės sklypas Nr. 4400-5989-7358, aprašytas p. 2.1.**
Įregistravimo pagrindas: **2016-10-04 Nuomos sutartis Nr. 20-92/2016ž/20-2016-559**
2016-12-09 Susitarimas pakeisti sutartį Nr. 20-119/2016Ž/20-2016-615
Aprašymas: **Nuomos sutartis sudaryta žemės sklypui unikalus Nr. 2101-0010 0001, nuomai suteiktas plotas 10,0418 ha. Sklypą pertvarkius padalijimo būdu susitarimas, keičiantis sutarties sąlygas, nepateiktas.**
Įrašas galioja: **Nuo 2023-07-12**

7.51. **Sudaryta nuomos sutartis**
Nuomininkas: **UAB "Nemuno terminalas", a.k. 300595533**
Daiktas: **žemės sklypas Nr. 4400-5989-7358, aprašytas p. 2.1.**
Įregistravimo pagrindas: **2016-10-03 Nuomos sutartis Nr. 20-77/2016ž/20-2016-558**
Aprašymas: **Nuomos sutartis sudaryta žemės sklypui unikalus Nr. 2101-0010 0001, nuomai suteiktas plotas 1,535 ha. Sklypą pertvarkius padalijimo būdu susitarimas, keičiantis sutarties sąlygas, nepateiktas.**
Įrašas galioja: **Nuo 2023-07-12**

7.52. **Sudaryta panaudos sutartis**
Panaudos gavėjas: **Valstybinė maisto ir veterinarijos tarnyba, a.k. 188601279**
Daiktas: **žemės sklypas Nr. 4400-5989-7358, aprašytas p. 2.1.**
Įregistravimo pagrindas: **2013-01-18 Panaudos sutartis Nr. 4**
Aprašymas: **Nuomos sutartis sudaryta žemės sklypui unikalus Nr. 2101-0010 0001, nuomai suteiktas plotas 0,642 ha. Sklypą pertvarkius padalijimo būdu susitarimas, keičiantis sutarties sąlygas, nepateiktas.**
Įrašas galioja: **Nuo 2023-07-12**

7.53. **Sudaryta nuomos sutartis**
Nuomininkas: **Klaipėdos konteinerių terminalas, UAB, a.k. 240854850**
Daiktas: **žemės sklypas Nr. 4400-5989-7358, aprašytas p. 2.1.**
Įregistravimo pagrindas: **2016-10-04 Nuomos sutartis Nr. 20-94/2016/20-2016-559**
Aprašymas: **Nuomos sutartis sudaryta žemės sklypui unikalus Nr. 2101-0010 0001, nuomai suteiktas plotas 0,5481 ha. Sklypą pertvarkius padalijimo būdu susitarimas, keičiantis sutarties sąlygas, nepateiktas.**
Įrašas galioja: **Nuo 2023-07-12**

7.54. **Sudaryta nuomos sutartis**
Nuomininkas: **UAB KLAIPĖDOS ŠALDYTUVŲ TERMINALAS, a.k. 141888089**
Daiktas: **žemės sklypas Nr. 4400-5989-7358, aprašytas p. 2.1.**
Įregistravimo pagrindas: **2016-10-03 Nuomos sutartis Nr. 20-79/2016ž/20-2016-558**
Aprašymas: **Nuomos sutartis sudaryta žemės sklypui unikalus Nr. 2101-0010 0001, nuomai suteiktas plotas 0,3395 ha. Sklypą pertvarkius padalijimo būdu susitarimas, keičiantis sutarties sąlygas, nepateiktas.**
Įrašas galioja: **Nuo 2023-07-12**

7.55. **Sudaryta nuomos sutartis**
Nuomininkas: **Malkų įlankos terminalas, UAB, a.k. 141890873**
Daiktas: **žemės sklypas Nr. 4400-5989-7358, aprašytas p. 2.1.**
Įregistravimo pagrindas: **2016-10-05 Nuomos sutartis Nr. 20-101/2016ž/20-2016-561**
2017-11-08 Susitarimas pakeisti sutartį Nr. 20-32/2017Ž/20-2017-296
2019-11-08 Susitarimas pakeisti sutartį Nr. 20-19/2019Ž/20-2019-289
2020-06-29 Susitarimas pakeisti sutartį Nr. 20-15/2020Ž/20-2020-139
2020-08-14 Susitarimas pakeisti sutartį Nr. 20-20/2020Ž/20-2020-175
2021-03-18 Susitarimas pakeisti sutartį Nr. 20-06/2021Ž
Aprašymas: **Nuomos sutartis sudaryta žemės sklypui unikalus Nr. 2101-0010 0001, nuomai suteiktas plotas 13,2106 ha. Sklypą pertvarkius padalijimo būdu susitarimas, keičiantis sutarties sąlygas, nepateiktas.**
Įrašas galioja: **Nuo 2023-07-12**
Terminas: **Nuo 2016-10-05 iki 2066-10-05**

7.56. **Sudaryta nuomos sutartis**
Nuomininkas: **SMK Aukštoji mokykla, a.k. 291823650**
Daiktas: **žemės sklypas Nr. 4400-5989-7358, aprašytas p. 2.1.**
Įregistravimo pagrindas: **2016-10-03 Nuomos sutartis Nr. 20-80/2016ž/20-2016-558**
Aprašymas: **Nuomos sutartis sudaryta žemės sklypui unikalus Nr. 2101-0010 0001, nuomai suteiktas plotas 0,1303 ha. Sklypą pertvarkius padalijimo būdu susitarimas, keičiantis sutarties sąlygas, nepateiktas.**
Įrašas galioja: **Nuo 2023-07-12**

7.57. **Sudaryta panaudos sutartis**
Panaudos gavėjas: **Pasienio kontrolės punktų direkcija prie Susisiekimo ministerijos, a.k. 300147455**

Daiktas: **žemės sklypas Nr. 4400-5989-7358, aprašytas p. 2.1.**
Įregistravimo pagrindas: **2008-07-04 Panaudos sutartis Nr. 1**
2013-01-18 Panaudos sutartis Nr. 6
2017-04-26 Sutartis Nr. 7
Aprašymas: **Nuomos sutartis sudaryta žemės sklypui unikalus Nr. 2101-0010 0001, nuomai suteiktas plotas 6,4325 ha. Sklypą pertvarkius padalijimo būdu susitarimas, keičiantis sutarties sąlygas, nepateiktas.**
Įrašas galioja: **Nuo 2023-07-12**

7.58. **Sudaryta nuomos sutartis**
Nuomininkas: **UAB Centrinis Klaipėdos terminalas, a.k. 110740441**
Daiktas: **žemės sklypas Nr. 4400-5989-7358, aprašytas p. 2.1.**
Įregistravimo pagrindas: **2013-02-06 Nuomos sutartis Nr. 20-20/2013ž/20-2013-93/ŽN-2013-11**
2013-05-10 Sutartis Nr. 20-89/2013Ž
2013-09-24 Susitarimas pakeisti sutartį Nr. 20-2013-401
2014-12-22 Nuomos sutartis Nr. 20-48/2014Ž/20-2014-491/ŽN-2014-145
2017-08-11 Susitarimas pakeisti sutartį Nr. 20-20/2017Ž/20-2017-213
2018-09-20 Susitarimas pakeisti sutartį Nr. 20-30/2018Ž/20-2018-278
2020-08-20 Susitarimas pakeisti sutartį Nr. 20-17/2020Ž/20-2020-182
2021-01-11 Susitarimas pakeisti sutartį Nr. 20-01/2021Ž/20-2021-19
Aprašymas: **Nuomos sutartis sudaryta žemės sklypui unikalus Nr. 2101-0010 0001, nuomai suteiktas plotas 7,416 ha. Sklypą pertvarkius padalijimo būdu susitarimas, keičiantis sutarties sąlygas, nepateiktas.**
Įrašas galioja: **Nuo 2023-07-12**

7.59. **Sudaryta panaudos sutartis**
Panaudos gavėjas: **Pasienio kontrolės punktų direkcija prie Susisiekimo ministerijos, a.k. 300147455**
Daiktas: **žemės sklypas Nr. 4400-5989-7358, aprašytas p. 2.1.**
Įregistravimo pagrindas: **2008-07-04 Panaudos sutartis Nr. 1**
2013-01-18 Panaudos sutartis Nr. 6
2017-04-26 Sutartis Nr. 7
Aprašymas: **Nuomos sutartis sudaryta žemės sklypui unikalus Nr. 2101-0010 0001, nuomai suteiktas plotas 1,4037 ha. Sklypą pertvarkius padalijimo būdu susitarimas, keičiantis sutarties sąlygas, nepateiktas.**
Įrašas galioja: **Nuo 2023-07-12**

7.60. **Sudaryta panaudos sutartis**
Panaudos gavėjas: **Lietuvos saugios laivybos administracija, a.k. 188781973**
Daiktas: **žemės sklypas Nr. 4400-5989-7358, aprašytas p. 2.1.**
Įregistravimo pagrindas: **2008-08-11 Panaudos sutartis Nr. 2**
Aprašymas: **Nuomos sutartis sudaryta žemės sklypui unikalus Nr. 2101-0010 0001, nuomai suteiktas plotas 0,8618 ha. Sklypą pertvarkius padalijimo būdu susitarimas, keičiantis sutarties sąlygas, nepateiktas.**
Įrašas galioja: **Nuo 2023-07-12**

7.61. **Sudaryta nuomos sutartis**
Nuomininkas: **Lietuvos ir Vokietijos uždaroji akcinė bendrovė "QUALI TECH IR ANTANINA", a.k. 210430080**
Daiktas: **žemės sklypas Nr. 4400-5989-7358, aprašytas p. 2.1.**
Įregistravimo pagrindas: **2016-10-04 Nuomos sutartis Nr. 20-47/2016ž/20-2016-559**
Aprašymas: **Nuomos sutartis sudaryta žemės sklypui unikalus Nr. 2101-0010 0001, nuomai suteiktas plotas 0,2326 ha. Sklypą pertvarkius padalijimo būdu susitarimas, keičiantis sutarties sąlygas, nepateiktas.**
Įrašas galioja: **Nuo 2023-07-12**

7.62. **Sudaryta nuomos sutartis**
Nuomininkas: **UAB "Maxoil", a.k. 303052998**
Daiktas: **žemės sklypas Nr. 4400-5989-7358, aprašytas p. 2.1.**
Įregistravimo pagrindas: **2018-05-22 Nuomos sutartis Nr. 20-22/2018ž/20-2018-161**
Aprašymas: **Nuomos sutartis sudaryta žemės sklypui unikalus Nr. 2101-0010 0001, nuomai suteiktas plotas 0,1953 ha. Sklypą pertvarkius padalijimo būdu susitarimas, keičiantis sutarties sąlygas, nepateiktas.**
Įrašas galioja: **Nuo 2023-07-12**

7.63. **Sudaryta nuomos sutartis**
Nuomininkas: **Akcinė bendrovė "Klaipėdos nafta", a.k. 110648893**
Daiktas: **žemės sklypas Nr. 4400-5989-7358, aprašytas p. 2.1.**
Įregistravimo pagrindas: **2009-11-04 Nuomos sutartis Nr. 20-85/2009ž**
2010-02-23 Sutartis Nr. 20-38/2010Ž
2011-01-27 Sutartis Nr. 20-12/2011Ž/20-2011-105
2013-08-30 Susitarimas pakeisti sutartį Nr. 20-2013-363
2015-08-21 Susitarimas pakeisti sutartį Nr. 1/20-2015-375/J4P-32-2015
2016-12-23 Susitarimas pakeisti sutartį Nr. 2/20-2016-633
2017-12-04 Susitarimas pakeisti sutartį Nr. 3/20-2017-318
2019-10-04 Susitarimas pakeisti sutartį Nr. 4/20-2019-267
Aprašymas: **Nuomos sutartis sudaryta žemės sklypui unikalus Nr. 2101-0010 0001, nuomai suteiktas plotas 0,5373 ha. Sklypą pertvarkius padalijimo būdu susitarimas, keičiantis sutarties sąlygas, nepateiktas.**
Įrašas galioja: **Nuo 2023-07-12**

7.64. **Sudaryta nuomos sutartis**
Nuomininkas: **Klaipėdos konteinerių terminalas, UAB, a.k. 240854850**
Daiktas: **žemės sklypas Nr. 4400-5989-7358, aprašytas p. 2.1.**
Įregistravimo pagrindas: **2016-10-04 Nuomos sutartis Nr. 20-98/2016ž/20-2016-559**
2017-12-12 Susitarimas pakeisti sutartį Nr. 20-41/2017Ž/20-2017-325
Aprašymas: **Nuomos sutartis sudaryta žemės sklypui unikalus Nr. 2101-0010 0001, nuomai suteiktas plotas 1,2998 ha. Sklypą pertvarkius padalijimo būdu susitarimas, keičiantis sutarties sąlygas, nepateiktas.**
Įrašas galioja: **Nuo 2023-07-12**

7.65. **Sudaryta nuomos sutartis**
Nuomininkas: **AB "Energijos skirstymo operatorius", a.k. 304151376**
Daiktas: **žemės sklypas Nr. 4400-5989-7358, aprašytas p. 2.1.**
Įregistravimo pagrindas: **2013-05-08 Nuomos sutartis Nr. 20-80/2013ž**
2013-12-13 Susitarimas pakeisti sutartį Nr. 20-153/2013Ž/20-2013-539
2015-01-13 Susitarimas pakeisti sutartį Nr. 20-18/2015ž/20-2015-96
2015-12-03 Akcininkų susirinkimo protokolas Nr. 5
2015-12-31 Perdavimo - priėmimo aktas

Aprašymas: **Nuomos sutartis sudaryta žemės sklypui unikalus Nr. 2101-0010 0001, nuomai suteiktas plotas 0,0102 ha. Sklypą pertvarkius padalijimo būdu susitarimas, keičiantis sutarties sąlygas, nepateiktas.**
Įrašas galioja: **Nuo 2023-07-12**

7.66. **Sudaryta nuomos sutartis**
Nuomininkas: **Uždaroji akcinė bendrovė "KROVINIŲ TERMINALAS", a.k. 163391047**
Daiktas: **žemės sklypas Nr. 4400-5989-7358, aprašytas p. 2.1.**
Įregistravimo pagrindas: **2016-10-04 Nuomos sutartis Nr. 20-40/2016ž/20-2016-559**
2022-01-21 Susitarimas pakeisti sutartį Nr. 20-01/2022Ž/20-2022-57
Aprašymas: **Nuomos sutartis sudaryta žemės sklypui unikalus Nr. 2101-0010 0001, nuomai suteiktas plotas 5,0472 ha. Sklypą pertvarkius padalijimo būdu susitarimas, keičiantis sutarties sąlygas, nepateiktas.**
Įrašas galioja: **Nuo 2023-07-12**

7.67. **Sudaryta nuomos sutartis**
Nuomininkas: **LITGRID AB, a.k. 302564383**
Daiktas: **žemės sklypas Nr. 4400-5989-7358, aprašytas p. 2.1.**
Įregistravimo pagrindas: **2013-05-08 Nuomos sutartis Nr. 20-78/2013ž/20-2013-228/SUT-152-13**
2013-12-13 Susitarimas pakeisti sutartį Nr. 20-151/2013Ž/20-2013-536
2015-01-08 Sutartis Nr. 20-16/2015Ž/20-2015-79/SUTP-50-15
Aprašymas: **Nuomos sutartis sudaryta žemės sklypui unikalus Nr. 2101-0010 0001, nuomai suteiktas plotas 0,5481 ha. Sklypą pertvarkius padalijimo būdu susitarimas, keičiantis sutarties sąlygas, nepateiktas.**
Įrašas galioja: **Nuo 2023-07-12**

7.68. **Sudaryta nuomos sutartis**
Nuomininkas: **Uždaroji akcinė bendrovė "Okseta", a.k. 161410513**
Daiktas: **žemės sklypas Nr. 4400-5989-7358, aprašytas p. 2.1.**
Įregistravimo pagrindas: **2016-10-03 Nuomos sutartis Nr. 20-61/2016ž/20-2016-558**
Aprašymas: **Nuomos sutartis sudaryta žemės sklypui unikalus Nr. 2101-0010 0001, nuomai suteiktas plotas 0,1707 ha. Sklypą pertvarkius padalijimo būdu susitarimas, keičiantis sutarties sąlygas, nepateiktas.**
Įrašas galioja: **Nuo 2023-07-12**

7.69. **Sudaryta nuomos sutartis**
Nuomininkas: **UAB "Nemuno terminalas", a.k. 300595533**
Daiktas: **žemės sklypas Nr. 4400-5989-7358, aprašytas p. 2.1.**
Įregistravimo pagrindas: **2016-10-03 Nuomos sutartis Nr. 20-75/2016ž/20-2016-558**
Aprašymas: **Nuomos sutartis sudaryta žemės sklypui unikalus Nr. 2101-0010 0001, nuomai suteiktas plotas 5,5142 ha. Sklypą pertvarkius padalijimo būdu susitarimas, keičiantis sutarties sąlygas, nepateiktas.**
Įrašas galioja: **Nuo 2023-07-12**

7.70. **Sudaryta nuomos sutartis**
Nuomininkas: **Akcinė bendrovė "BALTIJOS" LAIVŲ STATYKLA, a.k. 140346452**
Daiktas: **žemės sklypas Nr. 4400-5989-7358, aprašytas p. 2.1.**
Įregistravimo pagrindas: **2016-10-04 Nuomos sutartis Nr. 20-44/2016Ž/20-2016-559**
2017-08-28 Susitarimas pakeisti sutartį Nr. 20-22/2017Ž/20-2017-221
2019-08-20 Susitarimas pakeisti sutartį Nr. 20-13/2019Ž/20-2019-239
2020-09-21 Susitarimas pakeisti sutartį Nr. 20-24/2020Ž/20-2020-202
2021-04-26 Susitarimas pakeisti sutartį Nr. 20-13/2021Ž
Aprašymas: **Nuomos sutartis sudaryta žemės sklypui unikalus Nr. 2101-0010 0001, nuomai suteiktas plotas 240300.00 kv.m. Sklypą pertvarkius padalijimo būdu susitarimas, keičiantis sutarties sąlygas, nepateiktas.**
Įrašas galioja: **Nuo 2023-07-12**
Terminas: **Nuo 2016-10-04**

7.71. **Sudaryta nuomos sutartis**
Nuomininkas: **Uždaroji akcinė bendrovė "VIZA", a.k. 140103870**
Daiktas: **žemės sklypas Nr. 4400-5989-7358, aprašytas p. 2.1.**
Įregistravimo pagrindas: **2013-07-19 Nuomos sutartis Nr. 20-103/2013ž/20-2013-316**
2015-01-27 Sutartis Nr. 20-26/2015Ž/20-2015-108
Aprašymas: **Nuomos sutartis sudaryta žemės sklypui unikalus Nr. 2101-0010 0001, nuomai suteiktas plotas 2,7996 ha. Sklypą pertvarkius padalijimo būdu susitarimas, keičiantis sutarties sąlygas, nepateiktas.**
Įrašas galioja: **Nuo 2023-07-12**

7.72. **Sudaryta nuomos sutartis**
Nuomininkas: **Akcinė bendrovė "Klaipėdos nafta", a.k. 110648893**
Daiktas: **žemės sklypas Nr. 4400-5989-7358, aprašytas p. 2.1.**
Įregistravimo pagrindas: **2009-11-04 Nuomos sutartis Nr. 20-85/2009ž**
2010-02-23 Sutartis Nr. 20-38/2010Ž
2011-01-27 Sutartis Nr. 20-12/2011Ž/20-2011-105
2013-08-30 Susitarimas pakeisti sutartį Nr. 20-2013-363
2015-08-21 Susitarimas pakeisti sutartį Nr. 1/20-2015-375/J4P-32-2015
2016-12-23 Susitarimas pakeisti sutartį Nr. 2/20-2016-633
2017-12-04 Susitarimas pakeisti sutartį Nr. 3/20-2017-318
2019-10-04 Susitarimas pakeisti sutartį Nr. 4/20-2019-267
Aprašymas: **Nuomos sutartis sudaryta žemės sklypui unikalus Nr. 2101-0010 0001, nuomai suteiktas plotas 19,3321 ha. Sklypą pertvarkius padalijimo būdu susitarimas, keičiantis sutarties sąlygas, nepateiktas.**
Įrašas galioja: **Nuo 2023-07-12**

7.73. **Sudaryta nuomos sutartis**
Nuomininkas: **Uždaroji akcinė bendrovė "Granmax", a.k. 300015304**
Daiktas: **žemės sklypas Nr. 4400-5989-7358, aprašytas p. 2.1.**
Įregistravimo pagrindas: **2017-03-01 Nuomos sutartis Nr. 20-08/2017ž/20-2017-59**
Aprašymas: **Nuomos sutartis sudaryta žemės sklypui unikalus Nr. 2101-0010 0001, nuomai suteiktas plotas 0,253 ha. Sklypą pertvarkius padalijimo būdu susitarimas, keičiantis sutarties sąlygas, nepateiktas.**
Įrašas galioja: **Nuo 2023-07-12**

7.74. **Sudaryta nuomos sutartis**
Nuomininkas: **Malkų įlankos terminalas, UAB, a.k. 141890873**
Daiktas: **žemės sklypas Nr. 4400-5989-7358, aprašytas p. 2.1.**
Įregistravimo pagrindas: **2016-10-05 Nuomos sutartis Nr. 20-103/2016ž/20-2016-561**
2017-11-08 Susitarimas pakeisti sutartį Nr. 20-33/2017Ž/20-2017-297

Aprašymas: **Nuomos sutartis sudaryta žemės sklypui unikalus Nr. 2101-0010 0001, nuomai suteiktas plotas 2,3713 ha. Sklypą pertvarkius padalijimo būdu susitarimas, keičiantis sutarties sąlygas, nepateiktas.**
Įrašas galioja: **Nuo 2023-07-12**

7.75. **Sudaryta nuomos sutartis**
Nuomininkas: **UAB Kamineros krovinių terminalas, a.k. 302962451**
Daiktas: **žemės sklypas Nr. 4400-5989-7358, aprašytas p. 2.1.**
Įregistravimo pagrindas: **2016-10-05 Nuomos sutartis Nr. 20-106/2016ž/20-2016-565**
2017-07-10 Susitarimas pakeisti sutartį Nr. 20-18/2017Ž
2019-06-20 Susitarimas pakeisti sutartį Nr. 20-07/2019Ž/20-2019-186
2019-08-19 Susitarimas pakeisti sutartį Nr. 20-10/2019Ž/20-2019-237
2020-01-16 Susitarimas pakeisti sutartį Nr. 20-01/2020Ž
2021-05-07 Susitarimas pakeisti sutartį Nr. 20-14/2021Ž/20-2021-116
Aprašymas: **Nuomos sutartis sudaryta žemės sklypui unikalus Nr. 2101-0010 0001, nuomai suteiktas plotas 1,4358 ha. Sklypą pertvarkius padalijimo būdu susitarimas, keičiantis sutarties sąlygas, nepateiktas.**
Įrašas galioja: **Nuo 2023-07-12**

7.76. **Sudaryta nuomos sutartis**
Nuomininkas: **Akcinė bendrovė "SMILTYNĖS PERKĖLA", a.k. 140285526**
Daiktas: **žemės sklypas Nr. 4400-5989-7358, aprašytas p. 2.1.**
Įregistravimo pagrindas: **2016-10-03 Nuomos sutartis Nr. 20-83/2016ž/20-2016-558**
2021-11-29 Susitarimas pakeisti sutartį Nr. 20-29/2021Ž/20-2021-280
2022-02-07 Susitarimas pakeisti sutartį Nr. 1
2022-12-19 Susitarimas pakeisti sutartį Nr. 6
Aprašymas: **Nuomos sutartis sudaryta žemės sklypui unikalus Nr. 2101-0010 0001, nuomai suteiktas plotas 2,0411 ha. Sklypą pertvarkius padalijimo būdu susitarimas, keičiantis sutarties sąlygas, nepateiktas.**
Įrašas galioja: **Nuo 2023-07-12**

7.77. **Sudaryta nuomos sutartis**
Nuomininkas: **UAB Centrinis Klaipėdos terminalas, a.k. 110740441**
Daiktas: **žemės sklypas Nr. 4400-5989-7358, aprašytas p. 2.1.**
Įregistravimo pagrindas: **2013-02-06 Nuomos sutartis Nr. 20-20/2013ž/20-2013-93/ŽN-2013-11**
2013-05-10 Sutartis Nr. 20-89/2013Ž
2013-09-24 Susitarimas pakeisti sutartį Nr. 20-2013-401
2014-12-22 Nuomos sutartis Nr. 20-48/2014Ž/20-2014-491/ŽN-2014-145
2017-08-11 Susitarimas pakeisti sutartį Nr. 20-20/2017Ž/20-2017-213
2018-09-20 Susitarimas pakeisti sutartį Nr. 20-30/2018Ž/20-2018-278
2020-08-20 Susitarimas pakeisti sutartį Nr. 20-17/2020Ž/20-2020-182
2021-01-11 Susitarimas pakeisti sutartį Nr. 20-01/2021Ž/20-2021-19
Aprašymas: **Nuomos sutartis sudaryta žemės sklypui unikalus Nr. 2101-0010 0001, nuomai suteiktas plotas 0,645 ha. Sklypą pertvarkius padalijimo būdu susitarimas, keičiantis sutarties sąlygas, nepateiktas.**
Įrašas galioja: **Nuo 2023-07-12**

7.78. **Sudaryta nuomos sutartis**
Nuomininkas: **Uždaroji akcinė bendrovė "KLAIPĖDOS RADARAS", a.k. 140801918**
Daiktas: **žemės sklypas Nr. 4400-5989-7358, aprašytas p. 2.1.**
Įregistravimo pagrindas: **2016-10-03 Nuomos sutartis Nr. 20-87/2016ž/20-2016-558**
Aprašymas: **Nuomos sutartis sudaryta žemės sklypui unikalus Nr. 2101-0010 0001, nuomai suteiktas plotas 0,0513 ha. Sklypą pertvarkius padalijimo būdu susitarimas, keičiantis sutarties sąlygas, nepateiktas.**
Įrašas galioja: **Nuo 2023-07-12**

7.79. **Sudaryta nuomos sutartis**
Nuomininkas: **Uždaroji akcinė bendrovė "KLAIPĖDOS RADARAS", a.k. 140801918**
Daiktas: **žemės sklypas Nr. 4400-5989-7358, aprašytas p. 2.1.**
Įregistravimo pagrindas: **2016-10-03 Nuomos sutartis Nr. 20-86/2016ž/20-2016-558**
Aprašymas: **Nuomos sutartis sudaryta žemės sklypui unikalus Nr. 2101-0010 0001, nuomai suteiktas plotas 0,0183 ha. Sklypą pertvarkius padalijimo būdu susitarimas, keičiantis sutarties sąlygas, nepateiktas.**
Įrašas galioja: **Nuo 2023-07-12**

7.80. **Sudaryta nuomos sutartis**
Nuomininkas: **Uždaroji akcinė bendrovė "GINDANA", a.k. 163351323**
Daiktas: **žemės sklypas Nr. 4400-5989-7358, aprašytas p. 2.1.**
Įregistravimo pagrindas: **2020-04-01 Nuomos sutartis Nr. 20-08/2020ž/20-2020-72**
Aprašymas: **Nuomos sutartis sudaryta žemės sklypui unikalus Nr. 2101-0010 0001, nuomai suteiktas plotas 2055,00 kv.m. Sklypą pertvarkius padalijimo būdu susitarimas, keičiantis sutarties sąlygas, nepateiktas.**
Įrašas galioja: **Nuo 2023-07-12**
Terminas: **Nuo 2020-04-01 iki 2066-10-04**

7.81. **Sudaryta nuomos sutartis**
Nuomininkas: **Akcinė bendrovė "SMILTYNĖS PERKĖLA", a.k. 140285526**
Daiktas: **žemės sklypas Nr. 4400-5989-7358, aprašytas p. 2.1.**
Įregistravimo pagrindas: **2016-10-03 Nuomos sutartis Nr. 20-81/2016ž/20-2016-558**
2018-11-21 Susitarimas pakeisti sutartį Nr. 20-37/2018Ž/20-2018-323
2022-02-07 Susitarimas pakeisti sutartį Nr. 1
2022-06-14 Susitarimas pakeisti sutartį Nr. 3
2022-09-29 Susitarimas pakeisti sutartį Nr. 4
2022-12-19 Susitarimas pakeisti sutartį Nr. 7
Aprašymas: **Nuomos sutartis sudaryta žemės sklypui unikalus Nr. 2101-0010 0001, nuomai suteiktas plotas 0,0006 ha. Sklypą pertvarkius padalijimo būdu susitarimas, keičiantis sutarties sąlygas, nepateiktas.**
Įrašas galioja: **Nuo 2023-07-12**

7.82. **Sudaryta nuomos sutartis**
Nuomininkas: **UAB "Nemuno terminalas", a.k. 300595533**
Daiktas: **žemės sklypas Nr. 4400-5989-7358, aprašytas p. 2.1.**
Įregistravimo pagrindas: **2016-10-03 Nuomos sutartis Nr. 20-78/2016ž/20-2016-558**
Aprašymas: **Nuomos sutartis sudaryta žemės sklypui unikalus Nr. 2101-0010 0001, nuomai suteiktas plotas 0,4473 ha. Sklypą pertvarkius padalijimo būdu susitarimas, keičiantis sutarties sąlygas, nepateiktas.**
Įrašas galioja: **Nuo 2023-07-12**

7.83. **Sudaryta nuomos sutartis**

Nuomininkas: **Uždaroji akcinė bendrovė "ROMIDA", a.k. 141422650**
Daiktas: **žemės sklypas Nr. 4400-5989-7358, aprašytas p. 2.1.**
Įregistravimo pagrindas: **2016-10-04 Nuomos sutartis Nr. 20-57/2016ž/20-2016-559**
Aprašymas: **Nuomos sutartis sudaryta žemės sklypui unikalus Nr. 2101-0010 0001, nuomai suteiktas plotas 0,1055 ha. Sklypą pertvarkius padalijimo būdu susitarimas, keičiantis sutarties sąlygas, nepateiktas.**
Įrašas galioja: **Nuo 2023-07-12**

7.84. **Sudaryta nuomos sutartis**
Nuomininkas: **Uždaroji akcinė bendrovė "Granmax", a.k. 300015304**
Daiktas: **žemės sklypas Nr. 4400-5989-7358, aprašytas p. 2.1.**
Įregistravimo pagrindas: **2018-05-23 Nuomos sutartis Nr. 20-23/2018ž/20-2018-167**
Aprašymas: **Nuomos sutartis sudaryta žemės sklypui unikalus Nr. 2101-0010 0001, nuomai suteiktas plotas 0,0796 ha. Sklypą pertvarkius padalijimo būdu susitarimas, keičiantis sutarties sąlygas, nepateiktas.**
Įrašas galioja: **Nuo 2023-07-12**

7.85. **Sudaryta panaudos sutartis**
Panaudos gavėjas: **Valstybinė augalininkystės tarnyba prie Žemės ūkio ministerijos, a.k. 302526112**
Daiktas: **žemės sklypas Nr. 4400-5989-7358, aprašytas p. 2.1.**
Įregistravimo pagrindas: **2022-01-03 Panaudos sutartis Nr. 5/20-2022-43/19FT-2**
Aprašymas: **Nuomos sutartis sudaryta žemės sklypui unikalus Nr. 2101-0010 0001, nuomai suteiktas plotas 1,0499 ha. Sklypą pertvarkius padalijimo būdu susitarimas, keičiantis sutarties sąlygas, nepateiktas.**
Įrašas galioja: **Nuo 2023-07-12**
Terminas: **Nuo 2022-01-03 iki 2063-01-04**

7.86. **Sudaryta nuomos sutartis**
Nuomininkas: **UAB "Nemuno terminalas", a.k. 300595533**
Daiktas: **žemės sklypas Nr. 4400-5989-7358, aprašytas p. 2.1.**
Įregistravimo pagrindas: **2020-01-30 Nuomos sutartis Nr. 20-02/2020ž/20-2020-32**
Aprašymas: **Nuomos sutartis sudaryta žemės sklypui unikalus Nr. 2101-0010 0001, nuomai suteiktas plotas 0,0572 ha. Sklypą pertvarkius padalijimo būdu susitarimas, keičiantis sutarties sąlygas, nepateiktas.**
Įrašas galioja: **Nuo 2023-07-12**

7.87. **Sudaryta nuomos sutartis**
Nuomininkas: **Uždaroji akcinė bendrovė "Granmax", a.k. 300015304**
Daiktas: **žemės sklypas Nr. 4400-5989-7358, aprašytas p. 2.1.**
Įregistravimo pagrindas: **2018-05-23 Nuomos sutartis Nr. 20-25/2018ž/20-2018-169**
Aprašymas: **Nuomos sutartis sudaryta žemės sklypui unikalus Nr. 2101-0010 0001, nuomai suteiktas plotas 0,431 ha. Sklypą pertvarkius padalijimo būdu susitarimas, keičiantis sutarties sąlygas, nepateiktas.**
Įrašas galioja: **Nuo 2023-07-12**

7.88. **Sudaryta nuomos sutartis**
Nuomininkas: **UAB Kamineros krovinių terminalas, a.k. 302962451**
Daiktas: **žemės sklypas Nr. 4400-5989-7358, aprašytas p. 2.1.**
Įregistravimo pagrindas: **2018-09-24 Nuomos sutartis Nr. 20-31/2018ž/20-2018-283**
Aprašymas: **Nuomos sutartis sudaryta žemės sklypui unikalus Nr. 2101-0010 0001, nuomai suteiktas plotas 0,2819 ha. Sklypą pertvarkius padalijimo būdu susitarimas, keičiantis sutarties sąlygas, nepateiktas.**
Įrašas galioja: **Nuo 2023-07-12**

7.89. **Sudaryta nuomos sutartis**
Nuomininkas: **Uždaroji akcinė bendrovė "Granmax", a.k. 300015304**
Daiktas: **žemės sklypas Nr. 4400-5989-7358, aprašytas p. 2.1.**
Įregistravimo pagrindas: **2018-05-23 Nuomos sutartis Nr. 20-24/2018ž/20-2018-168**
Aprašymas: **Nuomos sutartis sudaryta žemės sklypui unikalus Nr. 2101-0010 0001, nuomai suteiktas plotas 0,1544 ha. Sklypą pertvarkius padalijimo būdu susitarimas, keičiantis sutarties sąlygas, nepateiktas.**
Įrašas galioja: **Nuo 2023-07-12**

7.90. **Sudaryta nuomos sutartis**
Nuomininkas: **Klaipėdos konteinerių terminalas, UAB, a.k. 240854850**
Daiktas: **žemės sklypas Nr. 4400-5989-7358, aprašytas p. 2.1.**
Įregistravimo pagrindas: **2021-04-08 Nuomos sutartis Nr. 20-09/2021ž**
Aprašymas: **Nuomos sutartis sudaryta žemės sklypui unikalus Nr. 2101-0010 0001, nuomai suteiktas plotas 45002,00 kv.m. Sklypą pertvarkius padalijimo būdu susitarimas, keičiantis sutarties sąlygas, nepateiktas.**
Įrašas galioja: **Nuo 2023-07-12**

7.91. **Sudaryta nuomos sutartis**
Nuomininkas: **AB "Energijos skirstymo operatorius", a.k. 304151376**
Daiktas: **žemės sklypas Nr. 4400-5989-7358, aprašytas p. 2.1.**
Įregistravimo pagrindas: **2013-05-08 Nuomos sutartis Nr. 20-79/2013ž**
2013-12-13 Susitarimas pakeisti sutartį Nr. 20-152/2013Ž/20-2013-538
2015-01-13 Susitarimas pakeisti sutartį Nr. 20-17/2015ž/20-2015-95
2016-01-14 Susitarimas pakeisti sutartį Nr. 20-01/2016Ž/20-2016-65
Aprašymas: **Nuomos sutartis sudaryta žemės sklypui unikalus Nr. 2101-0010 0001, nuomai suteiktas plotas 0,3586 ha. Sklypą pertvarkius padalijimo būdu susitarimas, keičiantis sutarties sąlygas, nepateiktas.**
Įrašas galioja: **Nuo 2023-07-12**

7.92. **Sudaryta nuomos sutartis**
Nuomininkas: **Uždaroji akcinė bendrovė BIRIŲ KROVINIŲ TERMINALAS, a.k. 141544519**
Daiktas: **žemės sklypas Nr. 4400-5989-7358, aprašytas p. 2.1.**
Įregistravimo pagrindas: **2016-10-03 Nuomos sutartis Nr. 20-74/2016ž/20-2016-558**
2017-11-09 Susitarimas pakeisti sutartį Nr. 20-30/2017Ž/20-2017-301
2018-02-05 Susitarimas pakeisti sutartį Nr. 20-06/2018Ž/20-2018-53
2018-05-15 Susitarimas pakeisti sutartį Nr. 20-15/2018Ž/20-2018-150
2018-10-15 Susitarimas pakeisti sutartį Nr. 20-29/2018Ž/20-2018-298
2019-05-13 Susitarimas pakeisti sutartį Nr. 20-02/2019Ž/20-2019-146
2020-02-06 Susitarimas pakeisti sutartį Nr. 20-03/2020Ž/20-2020-34
2020-05-12 Susitarimas pakeisti sutartį Nr. 20-12/2020Ž/20-2020-107
Aprašymas: **Nuomos sutartis sudaryta žemės sklypui unikalus Nr. 2101-0010 0001, nuomai suteiktas plotas 11,1124 ha. Sklypą pertvarkius padalijimo būdu susitarimas, keičiantis sutarties sąlygas, nepateiktas.**
Įrašas galioja: **Nuo 2023-07-12**

7.93. **Sudaryta nuomos sutartis**
Nuomininkas: **Uždaroji akcinė bendrovė BIRIŲ KROVINIŲ TERMINALAS, a.k. 141544519**
Daiktas: **žemės sklypas Nr. 4400-5989-7358, aprašytas p. 2.1.**
Įregistravimo pagrindas: **2016-10-03 Nuomos sutartis Nr. 20-73/2016ž/20-2016-558**
Aprašymas: **Nuomos sutartis sudaryta žemės sklypui unikalus Nr. 2101-0010 0001, nuomai suteiktas plotas 1,563 ha. Sklypą pertvarkius padalijimo būdu susitarimas, keičiantis sutarties sąlygas, nepateiktas.**
Įrašas galioja: **Nuo 2023-07-12**

7.94. **Sudaryta nuomos sutartis**
Nuomininkas: **UAB "KUUSAMET", a.k. 111693432**
Daiktas: **žemės sklypas Nr. 4400-5989-7358, aprašytas p. 2.1.**
Įregistravimo pagrindas: **2016-10-04 Nuomos sutartis Nr. 20-50/2016ž/20-2016-559**
Aprašymas: **Nuomos sutartis sudaryta žemės sklypui unikalus Nr. 2101-0010 0001, nuomai suteiktas plotas 3,2882 ha. Sklypą pertvarkius padalijimo būdu susitarimas, keičiantis sutarties sąlygas, nepateiktas.**
Įrašas galioja: **Nuo 2023-07-12**

7.95. **Sudaryta nuomos sutartis**
Nuomininkas: **Laivų krovos akcinė bendrovė "KLAIPĖDOS SMELTĖ", a.k. 140346114**
Daiktas: **žemės sklypas Nr. 4400-5989-7358, aprašytas p. 2.1.**
Įregistravimo pagrindas: **2016-10-04 Nuomos sutartis Nr. 20-93/2016ž/20-2016-559**
2016-12-09 Susitarimas pakeisti sutartį Nr. 20-121/2016Ž/20-2016-616
2016-12-28 Susitarimas pakeisti sutartį Nr. 20-126/2016Ž/20-2017-12
2018-05-15 Susitarimas pakeisti sutartį Nr. 20-14/2018Ž/20-2018-151
2019-10-18 Susitarimas pakeisti sutartį Nr. 20-15/2019Ž/20-2019-279
2019-12-09 Susitarimas pakeisti sutartį Nr. 20-23/2019Ž/20-2019-320
2020-03-27 Susitarimas pakeisti sutartį Nr. 20-07/2020Ž/20-2020-69
2020-08-03 Susitarimas pakeisti sutartį Nr. 20-19/2020Ž/20-2020-167
2020-10-30 Susitarimas pakeisti sutartį Nr. 20-25/2020Ž/20-2020-229
2021-03-31 Susitarimas pakeisti sutartį Nr. 20-08/2021Ž
2021-08-25 Nuomos sutartis Nr. 20-21/2021ž/20-2021-219
Aprašymas: **Nuomos sutartis sudaryta žemės sklypui unikalus Nr. 2101-0010 0001, nuomai suteiktas plotas 265881 kv.m. Sklypą pertvarkius padalijimo būdu susitarimas, keičiantis sutarties sąlygas, nepateiktas.**
Įrašas galioja: **Nuo 2023-07-12**

7.96. **Sudaryta nuomos sutartis**
Nuomininkas: **S. Jokužio leidykla-spaustuvė, a.k. 140009061**
Daiktas: **žemės sklypas Nr. 4400-5989-7358, aprašytas p. 2.1.**
Įregistravimo pagrindas: **2016-10-03 Nuomos sutartis Nr. 20-59/2016ž/20-2016-558**
Aprašymas: **Nuomos sutartis sudaryta žemės sklypui unikalus Nr. 2101-0010 0001, nuomai suteiktas plotas 0,6522 ha. Sklypą pertvarkius padalijimo būdu susitarimas, keičiantis sutarties sąlygas, nepateiktas.**
Įrašas galioja: **Nuo 2023-07-12**

7.97. **Sudaryta nuomos sutartis**
Nuomininkas: **Uždaroji akcinė bendrovė "Granmax", a.k. 300015304**
Daiktas: **žemės sklypas Nr. 4400-5989-7358, aprašytas p. 2.1.**
Įregistravimo pagrindas: **2018-05-16 Nuomos sutartis Nr. 20-21/2018ž/20-2018-152**
Aprašymas: **Nuomos sutartis sudaryta žemės sklypui unikalus Nr. 2101-0010 0001, nuomai suteiktas plotas 0,1173 ha. Sklypą pertvarkius padalijimo būdu susitarimas, keičiantis sutarties sąlygas, nepateiktas.**
Įrašas galioja: **Nuo 2023-07-12**

7.98. **Sudaryta nuomos sutartis**
Nuomininkas: **UAB Kamineros krovinių terminalas, a.k. 302962451**
Daiktas: **žemės sklypas Nr. 4400-5989-7358, aprašytas p. 2.1.**
Įregistravimo pagrindas: **2016-10-05 Nuomos sutartis Nr. 20-107/2016ž/20-2016-565**
2017-07-10 Susitarimas pakeisti sutartį Nr. 20-17/2017Ž
2019-06-20 Susitarimas pakeisti sutartį Nr. 20-06/2019Ž/20-2019-185
Aprašymas: **Nuomos sutartis sudaryta žemės sklypui unikalus Nr. 2101-0010 0001, nuomai suteiktas plotas 3,0697 ha. Sklypą pertvarkius padalijimo būdu susitarimas, keičiantis sutarties sąlygas, nepateiktas.**
Įrašas galioja: **Nuo 2023-07-12**

7.99. **Sudaryta nuomos sutartis**
Nuomininkas: **Uždaroji akcinė bendrovė "FERTEKSOS TRANSPORTAS", a.k. 141039755**
Daiktas: **žemės sklypas Nr. 4400-5989-7358, aprašytas p. 2.1.**
Įregistravimo pagrindas: **2016-10-03 Nuomos sutartis Nr. 20-63/2016ž/20-2016-558**
Aprašymas: **Nuomos sutartis sudaryta žemės sklypui unikalus Nr. 2101-0010 0001, nuomai suteiktas plotas 2,7103 ha. Sklypą pertvarkius padalijimo būdu susitarimas, keičiantis sutarties sąlygas, nepateiktas.**
Įrašas galioja: **Nuo 2023-07-12**

8. Žymos: įrašų nėra

9. Teritorijos, kuriose taikomos SŽNS, įrašytos į NTK kadastro duomenų byloje įrašytų duomenų pagrindu: įrašų nėra

10. Daikto registravimas ir kadastro žymos:

10.1. **Savavališka statyba (kadastro žyma)**
Daiktas: **žemės sklypas Nr. 4400-5989-7358, aprašytas p. 2.1.**
Įregistravimo pagrindas: **2021-01-13 Informacinės sistemos "Infostatyba" pranešimas Nr. SSA-30-210113-00005**
Aprašymas: **Nauja statyba**
Įrašas galioja: **Nuo 2023-07-14**

10.2. **Savavališka statyba (kadastro žyma)**
Daiktas: **žemės sklypas Nr. 4400-5989-7358, aprašytas p. 2.1.**
Įregistravimo pagrindas: **2020-10-08 Informacinės sistemos "Infostatyba" pranešimas Nr. SSA-30-201008-00045**
Aprašymas: **Nauja statyba**
Įrašas galioja: **Nuo 2023-07-14**

10.3. **Kadastrinius matavimus atliko (kadastro žyma)**
STANISLOVAS STANKEVIČIUS
Daiktas: **žemės sklypas Nr. 4400-5989-7358, aprašytas p. 2.1.**
Įregistravimo pagrindas: **2018-03-22 Kvalifikacijos pažymėjimas Nr. 2M-M-2625**
2022-05-02 Nekilnojamojo daikto kadastro duomenų byla

Įrašas galioja: **Nuo 2023-07-10**

10.4. **Suformuotas padalijimo būdu (daikto registravimas)**
Daiktas: **žemės sklypas Nr. 4400-5989-7358, aprašytas p. 2.1.**
Įregistravimo pagrindas: **2021-12-02 Nacionalinės žemės tarnybos teritorinio skyriaus vedėjo sprendimas Nr. 13SK-469-(14.13.111 E.)**
2021-12-16 Nacionalinės žemės tarnybos teritorinio skyriaus vedėjo sprendimas Nr. 13SK-494-(14.13.111 E.)
2022-05-02 Nekilnojamojo daikto kadastro duomenų byla
2022-06-17 Nacionalinės žemės tarnybos teritorinio skyriaus vedėjo sprendimas Nr. 13SK-226-(14.13.111.)
2022-12-06 Nacionalinės žemės tarnybos teritorinio skyriaus vedėjo įsakymas Nr. 13VĮ-1035-(14.13.2 E.)
2023-05-12 Nacionalinės žemės tarnybos teritorinio skyriaus vedėjo įsakymas Nr. 13VĮ-382-(14.13.2 E.)
2023-06-15 Nacionalinės žemės tarnybos teritorinio skyriaus vedėjo įsakymas Nr. 13VĮ-454-(14.13.2 E.)
Įrašas galioja: **Nuo 2023-07-10**

10.5. **Kadastrinius matavimus atliko (kadastro žyma)**
VYTAUTAS MALONĖ
Daiktas: **kiti statiniai Nr. 4400-5533-2664, aprašyti p. 2.3.**
Įregistravimo pagrindas: **2011-09-09 Kvalifikacijos pažymėjimas Nr. 2M-M-1682**
2021-10-10 Nekilnojamojo daikto kadastro duomenų byla
Įrašas galioja: **Nuo 2022-03-06**

10.6. **Suformuotas naujas (daikto registravimas)**
Daiktas: **kiti statiniai Nr. 4400-5533-2664, aprašyti p. 2.3.**
Įregistravimo pagrindas: **2021-10-10 Nekilnojamojo daikto kadastro duomenų byla**
2021-10-28 Deklaracija apie statybos užbaigimą / paskirties pakeitimą Nr. 1-k
Įrašas galioja: **Nuo 2022-03-06**

10.7. **Kadastrinius matavimus atliko (kadastro žyma)**
TADAS NAUDŽIUS
Daiktas: **vandentiekio tinklai Nr. 4400-5390-7867, aprašyti p. 2.5.**
vandentiekio tinklai Nr. 4400-5604-8696, aprašyti p. 2.6.
nuotekų šalinimo tinklai Nr. 4400-5390-7878, aprašyti p. 2.7.
Įregistravimo pagrindas: **2010-12-16 Kvalifikacijos pažymėjimas Nr. 2M-M-1206**
2021-01-27 Nekilnojamojo daikto kadastro duomenų byla
Įrašas galioja: **Nuo 2021-06-11**

10.8. **Suformuotas naujas (daikto registravimas)**
Daiktas: **vandentiekio tinklai Nr. 4400-5390-7867, aprašyti p. 2.5.**
vandentiekio tinklai Nr. 4400-5604-8696, aprašyti p. 2.6.
nuotekų šalinimo tinklai Nr. 4400-5390-7878, aprašyti p. 2.7.
Įregistravimo pagrindas: **2021-01-27 Nekilnojamojo daikto kadastro duomenų byla**
2021-05-25 Deklaracija apie statybos užbaigimą / paskirties pakeitimą Nr. 2
Įrašas galioja: **Nuo 2021-06-11**

10.9. **Kadastrinius matavimus atliko (kadastro žyma)**
AINA JANČAUSKIENĖ
Daiktas: **kiti statiniai Nr. 4400-5616-3110, aprašyti p. 2.4.**
Įregistravimo pagrindas: **2017-07-07 Kvalifikacijos pažymėjimas Nr. 2M-M-2544**
2021-02-23 Nekilnojamojo daikto kadastro duomenų byla
Įrašas galioja: **Nuo 2021-04-19**

10.10. **Suformuotas naujas (daikto registravimas)**
Daiktas: **kiti statiniai Nr. 4400-5616-3110, aprašyti p. 2.4.**
Įregistravimo pagrindas: **2021-02-23 Nekilnojamojo daikto kadastro duomenų byla**
2021-04-08 Deklaracija apie statybos užbaigimą / paskirties pakeitimą Nr. 1
Įrašas galioja: **Nuo 2021-04-19**

10.11. **Suformuotas naujas (daikto registravimas)**
Daiktas: **pastatas Nr. 4400-5390-7834, aprašytas p. 2.2.**
Įregistravimo pagrindas: **2020-03-30 Nekilnojamojo daikto kadastro duomenų byla**
2021-03-22 Deklaracija apie statybos užbaigimą / paskirties pakeitimą Nr. ACCE-100-210322-00236
Įrašas galioja: **Nuo 2021-03-25**

10.12. **Kadastrinius matavimus atliko (kadastro žyma)**
AINA JANČAUSKIENĖ
Daiktas: **pastatas Nr. 4400-5390-7834, aprašytas p. 2.2.**
Įregistravimo pagrindas: **2017-07-07 Kvalifikacijos pažymėjimas Nr. 2M-M-2544**
2020-03-30 Nekilnojamojo daikto kadastro duomenų byla
Įrašas galioja: **Nuo 2021-03-25**

10.13. **Išduotas pastato (jo dalies) energinio naudingumo sertifikatas (kadastro žyma)**
Daiktas: **pastatas Nr. 4400-5390-7834, aprašytas p. 2.2.**
Įregistravimo pagrindas: **2020-05-13 Pranešimas apie energinio naudingumo sertifikato išdavimą Nr. TR-0119-04564/0**
Įrašas galioja: **Nuo 2020-05-14**
Terminas: **Nuo 2020-05-13 iki 2030-05-13**

11. Duomenys apie įregistruotas teritorijas, kuriose taikomos specialiosios žemės naudojimo sąlygos:

11.1. Teritorijos pavadinimas: **Skirstomųjų dujotiekių apsaugos zonos (III skyrius, šeštasis skirsnis)**
Teritorijos unikalus numeris: **100351755**
Įregistravimo pagrindas: **AB "Energijos skirstymo operatorius"; 2022-05-25 Vidutinio slėgio skirstomojo dujotiekio Nemuno gatvėje, sklype 2101/0010:1, Klaipėda, Klaipėdos m. sav., pertvarkymo projektas Nr. D7A3201616**
Įregistravimo data: **2022-05-27**
Žemės sklypo plotas, patenkantis į Teritoriją: **357 kv. m, nuo 2023-07-12**

11.2. Teritorijos pavadinimas: **Skirstomųjų dujotiekių apsaugos zonos (III skyrius, šeštasis skirsnis)**
Teritorijos unikalus numeris: **100122841**
Įregistravimo pagrindas: **Lietuvos Respublikos energetikos ministerija; 2022-12-05 Įsakymas dėl energetikos ministro 2021 m. spalio 25 d. įsakymo Nr. 1-277 ?Dėl Klaipėdos skirstomųjų dujotiekių teritorijų plano patvirtinimo? pakeitimo Nr. 1-439**
Įregistravimo data: **2021-11-23**
Žemės sklypo plotas, patenkantis į Teritoriją: **26 kv. m, nuo 2023-07-12**

11.3. Teritorijos pavadinimas: **Skirstomųjų dujotiekių apsaugos zonos (III skyrius, šeštasis skirsnis)**
Teritorijos unikalus numeris: **100122902**
Įregistravimo pagrindas: **Lietuvos Respublikos energetikos ministerija; 2021-10-25 Įsakymas dėl Klaipėdos skirstomųjų dujotiekių teritorijų plano patvirtinimo Nr. 1-277**
Įregistravimo data: **2021-11-23**
Žemės sklypo plotas, patenkantis į Teritoriją: **223 kv. m, nuo 2023-07-12**

11.4. Teritorijos pavadinimas: **Elektros tinklų apsaugos zonos (III skyrius, ketvirtasis skirsnis)**
Teritorijos unikalus numeris: **100092877**
Įregistravimo pagrindas: **Lietuvos Respublikos energetikos ministerija; 2021-10-25 Įsakymas dėl Klaipėdos elektros tinklų teritorijų plano patvirtinimo Nr. 1-278**
Įregistravimo data: **2021-11-05**
Žemės sklypo plotas, patenkantis į Teritoriją: **135 kv. m, nuo 2023-07-12**

11.5. Teritorijos pavadinimas: **Elektros tinklų apsaugos zonos (III skyrius, ketvirtasis skirsnis)**
Teritorijos unikalus numeris: **100092881**
Įregistravimo pagrindas: **Lietuvos Respublikos energetikos ministerija; 2021-10-25 Įsakymas dėl Klaipėdos elektros tinklų teritorijų plano patvirtinimo Nr. 1-278**
Įregistravimo data: **2021-11-05**
Žemės sklypo plotas, patenkantis į Teritoriją: **90 kv. m, nuo 2023-07-12**

11.6. Teritorijos pavadinimas: **Elektros tinklų apsaugos zonos (III skyrius, ketvirtasis skirsnis)**
Teritorijos unikalus numeris: **100094641**
Įregistravimo pagrindas: **Lietuvos Respublikos energetikos ministerija; 2021-10-25 Įsakymas dėl Klaipėdos elektros tinklų teritorijų plano patvirtinimo Nr. 1-278**
Įregistravimo data: **2021-11-08**
Žemės sklypo plotas, patenkantis į Teritoriją: **1 kv. m, nuo 2023-07-12**

11.7. Teritorijos pavadinimas: **Elektros tinklų apsaugos zonos (III skyrius, ketvirtasis skirsnis)**
Teritorijos unikalus numeris: **100092970**
Įregistravimo pagrindas: **Lietuvos Respublikos energetikos ministerija; 2021-10-25 Įsakymas dėl Klaipėdos elektros tinklų teritorijų plano patvirtinimo Nr. 1-278**
Įregistravimo data: **2021-11-05**
Žemės sklypo plotas, patenkantis į Teritoriją: **158 kv. m, nuo 2023-07-12**

11.8. Teritorijos pavadinimas: **Elektros tinklų apsaugos zonos (III skyrius, ketvirtasis skirsnis)**
Teritorijos unikalus numeris: **100099153**
Įregistravimo pagrindas: **Lietuvos Respublikos energetikos ministerija; 2021-10-25 Įsakymas dėl Klaipėdos elektros tinklų teritorijų plano patvirtinimo Nr. 1-278**
Įregistravimo data: **2021-11-09**
Žemės sklypo plotas, patenkantis į Teritoriją: **3201 kv. m, nuo 2023-07-12**

11.9. Teritorijos pavadinimas: **Elektros tinklų apsaugos zonos (III skyrius, ketvirtasis skirsnis)**
Teritorijos unikalus numeris: **100098971**
Įregistravimo pagrindas: **Lietuvos Respublikos energetikos ministerija; 2021-10-25 Įsakymas dėl Klaipėdos elektros tinklų teritorijų plano patvirtinimo Nr. 1-278**
Įregistravimo data: **2021-11-09**
Žemės sklypo plotas, patenkantis į Teritoriją: **190 kv. m, nuo 2023-07-12**

11.10. Teritorijos pavadinimas: **Elektros tinklų apsaugos zonos (III skyrius, ketvirtasis skirsnis)**
Teritorijos unikalus numeris: **100110886**
Įregistravimo pagrindas: **Lietuvos Respublikos energetikos ministerija; 2021-10-25 Įsakymas dėl Klaipėdos elektros tinklų teritorijų plano patvirtinimo Nr. 1-278**
Įregistravimo data: **2021-11-16**
Žemės sklypo plotas, patenkantis į Teritoriją: **594 kv. m, nuo 2023-07-12**

11.11. Teritorijos pavadinimas: **Elektros tinklų apsaugos zonos (III skyrius, ketvirtasis skirsnis)**
Teritorijos unikalus numeris: **100110970**
Įregistravimo pagrindas: **Lietuvos Respublikos energetikos ministerija; 2021-10-25 Įsakymas dėl Klaipėdos elektros tinklų teritorijų plano patvirtinimo Nr. 1-278**
Įregistravimo data: **2021-11-16**
Žemės sklypo plotas, patenkantis į Teritoriją: **947 kv. m, nuo 2023-07-12**

11.12. Teritorijos pavadinimas: **Elektros tinklų apsaugos zonos (III skyrius, ketvirtasis skirsnis)**
Teritorijos unikalus numeris: **100113093**
Įregistravimo pagrindas: **Lietuvos Respublikos energetikos ministerija; 2021-10-25 Įsakymas dėl Klaipėdos elektros tinklų teritorijų plano patvirtinimo Nr. 1-278**
Įregistravimo data: **2021-11-17**
Žemės sklypo plotas, patenkantis į Teritoriją: **337 kv. m, nuo 2023-07-12**

11.13. Teritorijos pavadinimas: **Elektros tinklų apsaugos zonos (III skyrius, ketvirtasis skirsnis)**
Teritorijos unikalus numeris: **100112478**
Įregistravimo pagrindas: **Lietuvos Respublikos energetikos ministerija; 2021-10-25 Įsakymas dėl Klaipėdos elektros tinklų teritorijų plano patvirtinimo Nr. 1-278**
Įregistravimo data: **2021-11-17**
Žemės sklypo plotas, patenkantis į Teritoriją: **2466 kv. m, nuo 2023-07-12**

11.14. Teritorijos pavadinimas: **Elektros tinklų apsaugos zonos (III skyrius, ketvirtasis skirsnis)**
Teritorijos unikalus numeris: **100115019**
Įregistravimo pagrindas: **Lietuvos Respublikos energetikos ministerija; 2021-10-25 Įsakymas dėl Klaipėdos elektros tinklų teritorijų plano patvirtinimo Nr. 1-278**
Įregistravimo data: **2021-11-18**
Žemės sklypo plotas, patenkantis į Teritoriją: **42 kv. m, nuo 2023-07-12**

11.15. Teritorijos pavadinimas: **Elektros tinklų apsaugos zonos (III skyrius, ketvirtasis skirsnis)**
Teritorijos unikalus numeris: **100115464**
Įregistravimo pagrindas: **Lietuvos Respublikos energetikos ministerija; 2021-10-25 Įsakymas dėl Klaipėdos elektros tinklų teritorijų plano patvirtinimo Nr. 1-278**
Įregistravimo data: **2021-11-18**
Žemės sklypo plotas, patenkantis į Teritoriją: **2524 kv. m, nuo 2023-07-12**

11.16. Teritorijos pavadinimas: **Elektros tinklų apsaugos zonos (III skyrius, ketvirtasis skirsnis)**
Teritorijos unikalus numeris: **100116121**

Įregistravimo pagrindas: **Lietuvos Respublikos energetikos ministerija; 2021-10-25 Įsakymas dėl Klaipėdos elektros tinklų teritorijų plano patvirtinimo Nr. 1-278**
Įregistravimo data: **2021-11-19**
Žemės sklypo plotas, patenkantis į Teritoriją: **1190 kv. m, nuo 2023-07-12**

11.17. Teritorijos pavadinimas: **Elektros tinklų apsaugos zonos (III skyrius, ketvirtasis skirsnis)**
Teritorijos unikalus numeris: **100114466**
Įregistravimo pagrindas: **Lietuvos Respublikos energetikos ministerija; 2021-10-25 Įsakymas dėl Klaipėdos elektros tinklų teritorijų plano patvirtinimo Nr. 1-278**
Įregistravimo data: **2021-11-18**
Žemės sklypo plotas, patenkantis į Teritoriją: **226 kv. m, nuo 2023-07-12**

11.18. Teritorijos pavadinimas: **Elektros tinklų apsaugos zonos (III skyrius, ketvirtasis skirsnis)**
Teritorijos unikalus numeris: **100111844**
Įregistravimo pagrindas: **Lietuvos Respublikos energetikos ministerija; 2021-10-25 Įsakymas dėl Klaipėdos elektros tinklų teritorijų plano patvirtinimo Nr. 1-278**
Įregistravimo data: **2021-11-16**
Žemės sklypo plotas, patenkantis į Teritoriją: **4 kv. m, nuo 2023-07-12**

11.19. Teritorijos pavadinimas: **Elektros tinklų apsaugos zonos (III skyrius, ketvirtasis skirsnis)**
Teritorijos unikalus numeris: **100113151**
Įregistravimo pagrindas: **Lietuvos Respublikos energetikos ministerija; 2021-10-25 Įsakymas dėl Klaipėdos elektros tinklų teritorijų plano patvirtinimo Nr. 1-278**
Įregistravimo data: **2021-11-17**
Žemės sklypo plotas, patenkantis į Teritoriją: **1172 kv. m, nuo 2023-07-12**

11.20. Teritorijos pavadinimas: **Elektros tinklų apsaugos zonos (III skyrius, ketvirtasis skirsnis)**
Teritorijos unikalus numeris: **100113261**
Įregistravimo pagrindas: **Lietuvos Respublikos energetikos ministerija; 2021-10-25 Įsakymas dėl Klaipėdos elektros tinklų teritorijų plano patvirtinimo Nr. 1-278**
Įregistravimo data: **2021-11-17**
Žemės sklypo plotas, patenkantis į Teritoriją: **28 kv. m, nuo 2023-07-12**

11.21. Teritorijos pavadinimas: **Elektros tinklų apsaugos zonos (III skyrius, ketvirtasis skirsnis)**
Teritorijos unikalus numeris: **100113473**
Įregistravimo pagrindas: **Lietuvos Respublikos energetikos ministerija; 2021-10-25 Įsakymas dėl Klaipėdos elektros tinklų teritorijų plano patvirtinimo Nr. 1-278**
Įregistravimo data: **2021-11-17**
Žemės sklypo plotas, patenkantis į Teritoriją: **17 kv. m, nuo 2023-07-12**

11.22. Teritorijos pavadinimas: **Elektros tinklų apsaugos zonos (III skyrius, ketvirtasis skirsnis)**
Teritorijos unikalus numeris: **100121466**
Įregistravimo pagrindas: **Lietuvos Respublikos energetikos ministerija; 2021-10-25 Įsakymas dėl Klaipėdos elektros tinklų teritorijų plano patvirtinimo Nr. 1-278**
Įregistravimo data: **2021-11-23**
Žemės sklypo plotas, patenkantis į Teritoriją: **25 kv. m, nuo 2023-07-12**

11.23. Teritorijos pavadinimas: **Elektros tinklų apsaugos zonos (III skyrius, ketvirtasis skirsnis)**
Teritorijos unikalus numeris: **100111812**
Įregistravimo pagrindas: **Lietuvos Respublikos energetikos ministerija; 2021-10-25 Įsakymas dėl Klaipėdos elektros tinklų teritorijų plano patvirtinimo Nr. 1-278**
Įregistravimo data: **2021-11-16**
Žemės sklypo plotas, patenkantis į Teritoriją: **4 kv. m, nuo 2023-07-12**

11.24. Teritorijos pavadinimas: **Elektros tinklų apsaugos zonos (III skyrius, ketvirtasis skirsnis)**
Teritorijos unikalus numeris: **100119754**
Įregistravimo pagrindas: **Lietuvos Respublikos energetikos ministerija; 2021-10-25 Įsakymas dėl Klaipėdos elektros tinklų teritorijų plano patvirtinimo Nr. 1-278**
Įregistravimo data: **2021-11-23**
Žemės sklypo plotas, patenkantis į Teritoriją: **359 kv. m, nuo 2023-07-12**

11.25. Teritorijos pavadinimas: **Elektros tinklų apsaugos zonos (III skyrius, ketvirtasis skirsnis)**
Teritorijos unikalus numeris: **100042446**
Įregistravimo pagrindas: **AB "Energijos skirstymo operatorius"; 2019-12-17 10 kV ir 0,4 kV kabelio linijos bei MGMTT inžineriniams įrenginiams Perkėlos g. 4, Klaipėda, Klaipėdos m. sav. Nr. E1N3957498**
Įregistravimo data: **2021-09-27**
Žemės sklypo plotas, patenkantis į Teritoriją: **5 kv. m, nuo 2023-07-12**

11.26. Teritorijos pavadinimas: **Elektroninių ryšių tinklų elektroninių ryšių infrastruktūros apsaugos zonos (III skyrius, vienuoliktasis skirsnis)**
Teritorijos unikalus numeris: **100355946**
Įregistravimo pagrindas: **Lietuvos Respublikos susisiekimo ministerija; 2022-06-30 Telia tinklo apsaugos zonos planas Klaipėdos miesto savivaldybėje Nr. 3-341**
Įregistravimo data: **2022-07-15**
Žemės sklypo plotas, patenkantis į Teritoriją: **6177 kv. m, nuo 2023-07-12**

11.27. Teritorijos pavadinimas: **Elektroninių ryšių tinklų elektroninių ryšių infrastruktūros apsaugos zonos (III skyrius, vienuoliktasis skirsnis)**
Teritorijos unikalus numeris: **100355953**
Įregistravimo pagrindas: **Lietuvos Respublikos susisiekimo ministerija; 2022-06-30 Telia tinklo apsaugos zonos planas Klaipėdos miesto savivaldybėje Nr. 3-341**
Įregistravimo data: **2022-07-15**
Žemės sklypo plotas, patenkantis į Teritoriją: **565 kv. m, nuo 2023-07-12**

11.28. Teritorijos pavadinimas: **Elektros tinklų apsaugos zonos (III skyrius, ketvirtasis skirsnis)**
Teritorijos unikalus numeris: **100376824**
Įregistravimo pagrindas: **Lietuvos Respublikos energetikos ministerija; 2022-11-30 DĖL AUKŠTOS ĮTAMPOS 110 KV IR 330 KV ELEKTROS PERDAVIMO TINKLŲ, ESANČIŲ KLAIPĖDOS MIESTO SAVIVALDYBĖJE, APSAUGOS ZONŲ TERITORIJŲ PLANO PATVIRTINIMO Nr. 1-410**
Įregistravimo data: **2022-12-13**
Žemės sklypo plotas, patenkantis į Teritoriją: **29863 kv. m, nuo 2023-07-12**

11.29. Teritorijos pavadinimas: **Elektroninių ryšių tinklų elektroninių ryšių infrastruktūros apsaugos zonos (III skyrius, vienuoliktasis skirsnis)**

Teritorijos unikalus numeris: **100355879**
Įregistravimo pagrindas: **Lietuvos Respublikos susisiekimo ministerija; 2022-06-30 Telia tinklo apsaugos zonos planas Klaipėdos miesto savivaldybėje Nr. 3-341**
Įregistravimo data: **2022-07-14**
Žemės sklypo plotas, patenkantis į Teritoriją: **1957 kv. m, nuo 2023-07-12**

11.30. Teritorijos pavadinimas: **Skirstomųjų dujotiekių apsaugos zonos (III skyrius, šeštasis skirsnis)**
Teritorijos unikalus numeris: **100375830**
Įregistravimo pagrindas: **Lietuvos Respublikos energetikos ministerija; 2022-12-05 Įsakymas dėl energetikos ministro 2021 m. spalio 25 d. įsakymo Nr. 1-277 ?Dėl Klaipėdos skirstomųjų dujotiekių teritorijų plano patvirtinimo? pakeitimo Nr. 1-439**
Įregistravimo data: **2022-12-12**
Žemės sklypo plotas, patenkantis į Teritoriją: **249 kv. m, nuo 2023-07-12**

11.31. Teritorijos pavadinimas: **Elektroninių ryšių tinklų elektroninių ryšių infrastruktūros apsaugos zonos (III skyrius, vienuoliktasis skirsnis)**
Teritorijos unikalus numeris: **100355194**
Įregistravimo pagrindas: **Lietuvos Respublikos susisiekimo ministerija; 2022-06-30 Telia tinklo apsaugos zonos planas Klaipėdos miesto savivaldybėje Nr. 3-341**
Įregistravimo data: **2022-07-11**
Žemės sklypo plotas, patenkantis į Teritoriją: **150 kv. m, nuo 2023-07-12**

11.32. Teritorijos pavadinimas: **Elektros tinklų apsaugos zonos (III skyrius, ketvirtasis skirsnis)**
Teritorijos unikalus numeris: **100376174**
Įregistravimo pagrindas: **Lietuvos Respublikos energetikos ministerija; 2022-12-05 Įsakymas dėl AB "LTG Infra" elektros tinklų teritorijų plano patvirtinimo Nr. 1-444**
Įregistravimo data: **2022-12-13**
Žemės sklypo plotas, patenkantis į Teritoriją: **4852 kv. m, nuo 2023-07-12**

11.33. Teritorijos pavadinimas: **Elektros tinklų apsaugos zonos (III skyrius, ketvirtasis skirsnis)**
Teritorijos unikalus numeris: **100400414**
Įregistravimo pagrindas: **AB "Energijos skirstymo operatorius"; 2023-06-22 Gamybinio statinio prijungimas prie skirstomųjų tinklų, Laistų g. 37, Laistų k., Dovilų sen., Klaipėdos r.sav. Nr. E1N3159578**
Įregistravimo data: **2023-06-26**
Žemės sklypo plotas, patenkantis į Teritoriją: **2225 kv. m, nuo 2023-07-12**

11.34. Teritorijos pavadinimas: **Šilumos perdavimo tinklų apsaugos zonos (III skyrius, dvyliktasis skirsnis)**
Teritorijos unikalus numeris: **100408172**
Įregistravimo pagrindas: **Lietuvos Respublikos aplinkos ministerija; 2023-08-16 Klaipėdos miesto šiaurinės dalies šilumos perdavimo tinklų apsaugos zonų teritorijų planas Nr. 1-263**
Įregistravimo data: **2023-08-29**
Žemės sklypo plotas, patenkantis į Teritoriją: **135 kv. m, nuo 2023-08-29**

11.35. Teritorijos pavadinimas: **Elektros tinklų apsaugos zonos (III skyrius, ketvirtasis skirsnis)**
Teritorijos unikalus numeris: **100374484**
Įregistravimo pagrindas: **Lietuvos Respublikos energetikos ministerija; 2022-12-05 Įsakymas dėl AB "LTG Infra" elektros tinklų teritorijų plano patvirtinimo Nr. 1-444**
Įregistravimo data: **2022-12-08**
Žemės sklypo plotas, patenkantis į Teritoriją: **153 kv. m, nuo 2023-07-12**

11.36. Teritorijos pavadinimas: **Elektros tinklų apsaugos zonos (III skyrius, ketvirtasis skirsnis)**
Teritorijos unikalus numeris: **100094241**
Įregistravimo pagrindas: **Lietuvos Respublikos energetikos ministerija; 2021-10-25 Įsakymas dėl Klaipėdos elektros tinklų teritorijų plano patvirtinimo Nr. 1-278**
Įregistravimo data: **2021-11-05**
Žemės sklypo plotas, patenkantis į Teritoriją: **178 kv. m, nuo 2023-07-12**

11.37. Teritorijos pavadinimas: **Elektros tinklų apsaugos zonos (III skyrius, ketvirtasis skirsnis)**
Teritorijos unikalus numeris: **100092834**
Įregistravimo pagrindas: **Lietuvos Respublikos energetikos ministerija; 2021-10-25 Įsakymas dėl Klaipėdos elektros tinklų teritorijų plano patvirtinimo Nr. 1-278**
Įregistravimo data: **2021-11-05**
Žemės sklypo plotas, patenkantis į Teritoriją: **591 kv. m, nuo 2023-07-12**

11.38. Teritorijos pavadinimas: **Elektros tinklų apsaugos zonos (III skyrius, ketvirtasis skirsnis)**
Teritorijos unikalus numeris: **100095953**
Įregistravimo pagrindas: **Lietuvos Respublikos energetikos ministerija; 2021-10-25 Įsakymas dėl Klaipėdos elektros tinklų teritorijų plano patvirtinimo Nr. 1-278**
Įregistravimo data: **2021-11-09**
Žemės sklypo plotas, patenkantis į Teritoriją: **25648 kv. m, nuo 2023-07-12**

11.39. Teritorijos pavadinimas: **Elektros tinklų apsaugos zonos (III skyrius, ketvirtasis skirsnis)**
Teritorijos unikalus numeris: **100099228**
Įregistravimo pagrindas: **Lietuvos Respublikos energetikos ministerija; 2021-10-25 Įsakymas dėl Klaipėdos elektros tinklų teritorijų plano patvirtinimo Nr. 1-278**
Įregistravimo data: **2021-11-09**
Žemės sklypo plotas, patenkantis į Teritoriją: **199 kv. m, nuo 2023-07-12**

11.40. Teritorijos pavadinimas: **Elektros tinklų apsaugos zonos (III skyrius, ketvirtasis skirsnis)**
Teritorijos unikalus numeris: **100099181**
Įregistravimo pagrindas: **Lietuvos Respublikos energetikos ministerija; 2021-10-25 Įsakymas dėl Klaipėdos elektros tinklų teritorijų plano patvirtinimo Nr. 1-278**
Įregistravimo data: **2021-11-09**
Žemės sklypo plotas, patenkantis į Teritoriją: **55 kv. m, nuo 2023-07-12**

11.41. Teritorijos pavadinimas: **Elektros tinklų apsaugos zonos (III skyrius, ketvirtasis skirsnis)**
Teritorijos unikalus numeris: **100111133**
Įregistravimo pagrindas: **Lietuvos Respublikos energetikos ministerija; 2021-10-25 Įsakymas dėl Klaipėdos elektros tinklų teritorijų plano patvirtinimo Nr. 1-278**
Įregistravimo data: **2021-11-16**
Žemės sklypo plotas, patenkantis į Teritoriją: **1 kv. m, nuo 2023-07-12**

11.42. Teritorijos pavadinimas: **Elektros tinklų apsaugos zonos (III skyrius, ketvirtasis skirsnis)**
Teritorijos unikalus numeris: **100111861**

Įregistravimo pagrindas: **Lietuvos Respublikos energetikos ministerija; 2021-10-25 Įsakymas dėl Klaipėdos elektros tinklų teritorijų plano patvirtinimo Nr. 1-278**
Įregistravimo data: **2021-11-16**
Žemės sklypo plotas, patenkantis į Teritoriją: **1230 kv. m, nuo 2023-07-12**

11.43. Teritorijos pavadinimas: **Elektros tinklų apsaugos zonos (III skyrius, ketvirtasis skirsnis)**
Teritorijos unikalus numeris: **100111678**
Įregistravimo pagrindas: **Lietuvos Respublikos energetikos ministerija; 2021-10-25 Įsakymas dėl Klaipėdos elektros tinklų teritorijų plano patvirtinimo Nr. 1-278**
Įregistravimo data: **2021-11-16**
Žemės sklypo plotas, patenkantis į Teritoriją: **195 kv. m, nuo 2023-07-12**

11.44. Teritorijos pavadinimas: **Elektros tinklų apsaugos zonos (III skyrius, ketvirtasis skirsnis)**
Teritorijos unikalus numeris: **100110695**
Įregistravimo pagrindas: **Lietuvos Respublikos energetikos ministerija; 2021-10-25 Įsakymas dėl Klaipėdos elektros tinklų teritorijų plano patvirtinimo Nr. 1-278**
Įregistravimo data: **2021-11-16**
Žemės sklypo plotas, patenkantis į Teritoriją: **594 kv. m, nuo 2023-07-12**

11.45. Teritorijos pavadinimas: **Elektros tinklų apsaugos zonos (III skyrius, ketvirtasis skirsnis)**
Teritorijos unikalus numeris: **100111049**
Įregistravimo pagrindas: **Lietuvos Respublikos energetikos ministerija; 2021-10-25 Įsakymas dėl Klaipėdos elektros tinklų teritorijų plano patvirtinimo Nr. 1-278**
Įregistravimo data: **2021-11-16**
Žemės sklypo plotas, patenkantis į Teritoriją: **91 kv. m, nuo 2023-07-12**

11.46. Teritorijos pavadinimas: **Elektros tinklų apsaugos zonos (III skyrius, ketvirtasis skirsnis)**
Teritorijos unikalus numeris: **100116484**
Įregistravimo pagrindas: **Lietuvos Respublikos energetikos ministerija; 2021-10-25 Įsakymas dėl Klaipėdos elektros tinklų teritorijų plano patvirtinimo Nr. 1-278**
Įregistravimo data: **2021-11-19**
Žemės sklypo plotas, patenkantis į Teritoriją: **125 kv. m, nuo 2023-07-12**

11.47. Teritorijos pavadinimas: **Elektros tinklų apsaugos zonos (III skyrius, ketvirtasis skirsnis)**
Teritorijos unikalus numeris: **100116592**
Įregistravimo pagrindas: **Lietuvos Respublikos energetikos ministerija; 2021-10-25 Įsakymas dėl Klaipėdos elektros tinklų teritorijų plano patvirtinimo Nr. 1-278**
Įregistravimo data: **2021-11-19**
Žemės sklypo plotas, patenkantis į Teritoriją: **104 kv. m, nuo 2023-07-12**

11.48. Teritorijos pavadinimas: **Elektros tinklų apsaugos zonos (III skyrius, ketvirtasis skirsnis)**
Teritorijos unikalus numeris: **100112925**
Įregistravimo pagrindas: **Lietuvos Respublikos energetikos ministerija; 2021-10-25 Įsakymas dėl Klaipėdos elektros tinklų teritorijų plano patvirtinimo Nr. 1-278**
Įregistravimo data: **2021-11-17**
Žemės sklypo plotas, patenkantis į Teritoriją: **36 kv. m, nuo 2023-07-12**

11.49. Teritorijos pavadinimas: **Elektros tinklų apsaugos zonos (III skyrius, ketvirtasis skirsnis)**
Teritorijos unikalus numeris: **100113361**
Įregistravimo pagrindas: **Lietuvos Respublikos energetikos ministerija; 2021-10-25 Įsakymas dėl Klaipėdos elektros tinklų teritorijų plano patvirtinimo Nr. 1-278**
Įregistravimo data: **2021-11-17**
Žemės sklypo plotas, patenkantis į Teritoriją: **31 kv. m, nuo 2023-07-12**

11.50. Teritorijos pavadinimas: **Elektros tinklų apsaugos zonos (III skyrius, ketvirtasis skirsnis)**
Teritorijos unikalus numeris: **100113042**
Įregistravimo pagrindas: **Lietuvos Respublikos energetikos ministerija; 2021-10-25 Įsakymas dėl Klaipėdos elektros tinklų teritorijų plano patvirtinimo Nr. 1-278**
Įregistravimo data: **2021-11-17**
Žemės sklypo plotas, patenkantis į Teritoriją: **4 kv. m, nuo 2023-07-12**

11.51. Teritorijos pavadinimas: **Elektros tinklų apsaugos zonos (III skyrius, ketvirtasis skirsnis)**
Teritorijos unikalus numeris: **100027040**
Įregistravimo pagrindas: **AB "Energijos skirstymo operatorius"; 2021-08-10 Transporto paskirties pastato - keleivių stoties rekonstrukcija Nemuno g. -, Klaipėda, Klaipėdos m. sav. Nr. E2N3124722**
Įregistravimo data: **2021-08-19**
Žemės sklypo plotas, patenkantis į Teritoriją: **247 kv. m, nuo 2023-07-12**

11.52. Teritorijos pavadinimas: **Elektros tinklų apsaugos zonos (III skyrius, ketvirtasis skirsnis)**
Teritorijos unikalus numeris: **100119485**
Įregistravimo pagrindas: **Lietuvos Respublikos energetikos ministerija; 2021-10-25 Įsakymas dėl Klaipėdos elektros tinklų teritorijų plano patvirtinimo Nr. 1-278**
Įregistravimo data: **2021-11-23**
Žemės sklypo plotas, patenkantis į Teritoriją: **1192 kv. m, nuo 2023-07-12**

11.53. Teritorijos pavadinimas: **Elektros tinklų apsaugos zonos (III skyrius, ketvirtasis skirsnis)**
Teritorijos unikalus numeris: **100121742**
Įregistravimo pagrindas: **Lietuvos Respublikos energetikos ministerija; 2021-10-25 Įsakymas dėl Klaipėdos elektros tinklų teritorijų plano patvirtinimo Nr. 1-278**
Įregistravimo data: **2021-11-23**
Žemės sklypo plotas, patenkantis į Teritoriją: **3 kv. m, nuo 2023-07-12**

11.54. Teritorijos pavadinimas: **Elektros tinklų apsaugos zonos (III skyrius, ketvirtasis skirsnis)**
Teritorijos unikalus numeris: **100377450**
Įregistravimo pagrindas: **Lietuvos Respublikos energetikos ministerija; 2022-12-05 Įsakymas dėl AB "LTG Infra" elektros tinklų teritorijų plano patvirtinimo Nr. 1-444**
Įregistravimo data: **2022-12-14**
Žemės sklypo plotas, patenkantis į Teritoriją: **1362 kv. m, nuo 2023-07-12**

11.55. Teritorijos pavadinimas: **Elektroninių ryšių tinklų elektroninių ryšių infrastruktūros apsaugos zonos (III skyrius, vienuoliktasis skirsnis)**
Teritorijos unikalus numeris: **100356124**
Įregistravimo pagrindas: **Lietuvos Respublikos susisiekimo ministerija; 2022-06-30 Telia tinklo apsaugos zonos planas Klaipėdos miesto savivaldybėje Nr. 3-341**

Įregistravimo data: **2022-07-18**
Žemės sklypo plotas, patenkantis į Teritoriją: **3433 kv. m, nuo 2023-07-12**

11.56. Teritorijos pavadinimas: **Elektros tinklų apsaugos zonos (III skyrius, ketvirtasis skirsnis)**
Teritorijos unikalus numeris: **100377619**
Įregistravimo pagrindas: **Lietuvos Respublikos energetikos ministerija; 2022-11-30 DĖL AUKŠTOS ĮTAMPOS 110 KV IR 330 KV ELEKTROS PERDAVIMO TINKLŲ, ESANČIŲ KLAIPĖDOS MIESTO SAVIVALDYBĖJE, APSAUGOS ZONŲ TERITORIJŲ PLANO PATVIRTINIMO Nr. 1-410**
Įregistravimo data: **2022-12-15**
Žemės sklypo plotas, patenkantis į Teritoriją: **72248 kv. m, nuo 2023-07-12**

11.57. Teritorijos pavadinimas: **Gamybinių objektų sanitarinės apsaugos zonos (IV skyrius, pirmasis skirsnis)**
Teritorijos unikalus numeris: **100399682**
Įregistravimo pagrindas: **Nacionalinis visuomenės sveikatos centras prie Sveikatos apsaugos ministerijos; 2023-05-12 AB Grigeo Klaipėda sanitarinė apsaugos zona Nr. (3-11 14.3.4 Mr)BS-5571**
Įregistravimo data: **2023-06-14**
Žemės sklypo plotas, patenkantis į Teritoriją: **68436 kv. m, nuo 2023-07-12**

11.58. Teritorijos pavadinimas: **Šilumos perdavimo tinklų apsaugos zonos (III skyrius, dvyliktasis skirsnis)**
Teritorijos unikalus numeris: **100408590**
Įregistravimo pagrindas: **Lietuvos Respublikos aplinkos ministerija; 2023-08-16 Klaipėdos miesto šiaurinės dalies šilumos perdavimo tinklų apsaugos zonų teritorijų planas Nr. 1-263**
Įregistravimo data: **2023-08-31**
Žemės sklypo plotas, patenkantis į Teritoriją: **603 kv. m, nuo 2023-08-31**

11.59. Teritorijos pavadinimas: **Magistralinių dujotiekių ir naftotiekių (produktotiekių) apsaugos zonos (III skyrius, penktasis skirsnis)**
Teritorijos unikalus numeris: **100408883**
Įregistravimo pagrindas: **Lietuvos Respublikos energetikos ministerija; 2023-08-22 Klaipėdos miesto ir Klaipėdos rajono savivaldybės teritorijose esančių magistralinių dujotiekių ir susijusios infrastruktūros apsaugos zonų planas Nr. 1-278**
Įregistravimo data: **2023-09-04**
Žemės sklypo plotas, patenkantis į Teritoriją: **28011 kv. m, nuo 2023-09-04**

11.60. Teritorijos pavadinimas: **Elektros tinklų apsaugos zonos (III skyrius, ketvirtasis skirsnis)**
Teritorijos unikalus numeris: **100040985**
Įregistravimo pagrindas: **AB "Energijos skirstymo operatorius"; 2019-12-17 10 kV ir 0,4 kV kabelio linijos bei MGMTT inžineriniams įrenginiams Perkėlos g. 4, Klaipėda, Klaipėdos m. sav. Nr. E1N3957498**
Įregistravimo data: **2021-09-23**
Žemės sklypo plotas, patenkantis į Teritoriją: **107 kv. m, nuo 2023-07-12**

11.61. Teritorijos pavadinimas: **Elektros tinklų apsaugos zonos (III skyrius, ketvirtasis skirsnis)**
Teritorijos unikalus numeris: **100095431**
Įregistravimo pagrindas: **Lietuvos Respublikos energetikos ministerija; 2021-10-25 Įsakymas dėl Klaipėdos elektros tinklų teritorijų plano patvirtinimo Nr. 1-278**
Įregistravimo data: **2021-11-09**
Žemės sklypo plotas, patenkantis į Teritoriją: **5 kv. m, nuo 2023-07-12**

11.62. Teritorijos pavadinimas: **Elektros tinklų apsaugos zonos (III skyrius, ketvirtasis skirsnis)**
Teritorijos unikalus numeris: **100092853**
Įregistravimo pagrindas: **Lietuvos Respublikos energetikos ministerija; 2021-10-25 Įsakymas dėl Klaipėdos elektros tinklų teritorijų plano patvirtinimo Nr. 1-278**
Įregistravimo data: **2021-11-05**
Žemės sklypo plotas, patenkantis į Teritoriją: **508 kv. m, nuo 2023-07-12**

11.63. Teritorijos pavadinimas: **Elektros tinklų apsaugos zonos (III skyrius, ketvirtasis skirsnis)**
Teritorijos unikalus numeris: **100098790**
Įregistravimo pagrindas: **Lietuvos Respublikos energetikos ministerija; 2021-10-25 Įsakymas dėl Klaipėdos elektros tinklų teritorijų plano patvirtinimo Nr. 1-278**
Įregistravimo data: **2021-11-09**
Žemės sklypo plotas, patenkantis į Teritoriją: **381 kv. m, nuo 2023-07-12**

11.64. Teritorijos pavadinimas: **Elektros tinklų apsaugos zonos (III skyrius, ketvirtasis skirsnis)**
Teritorijos unikalus numeris: **100099380**
Įregistravimo pagrindas: **Lietuvos Respublikos energetikos ministerija; 2021-10-25 Įsakymas dėl Klaipėdos elektros tinklų teritorijų plano patvirtinimo Nr. 1-278**
Įregistravimo data: **2021-11-09**
Žemės sklypo plotas, patenkantis į Teritoriją: **2021 kv. m, nuo 2023-07-12**

11.65. Teritorijos pavadinimas: **Elektros tinklų apsaugos zonos (III skyrius, ketvirtasis skirsnis)**
Teritorijos unikalus numeris: **100109354**
Įregistravimo pagrindas: **Lietuvos Respublikos energetikos ministerija; 2021-10-25 Įsakymas dėl Klaipėdos elektros tinklų teritorijų plano patvirtinimo Nr. 1-278**
Įregistravimo data: **2021-11-15**
Žemės sklypo plotas, patenkantis į Teritoriją: **1054 kv. m, nuo 2023-07-12**

11.66. Teritorijos pavadinimas: **Elektros tinklų apsaugos zonos (III skyrius, ketvirtasis skirsnis)**
Teritorijos unikalus numeris: **100099326**
Įregistravimo pagrindas: **Lietuvos Respublikos energetikos ministerija; 2021-10-25 Įsakymas dėl Klaipėdos elektros tinklų teritorijų plano patvirtinimo Nr. 1-278**
Įregistravimo data: **2021-11-09**
Žemės sklypo plotas, patenkantis į Teritoriją: **185 kv. m, nuo 2023-07-12**

11.67. Teritorijos pavadinimas: **Elektros tinklų apsaugos zonos (III skyrius, ketvirtasis skirsnis)**
Teritorijos unikalus numeris: **100110975**
Įregistravimo pagrindas: **Lietuvos Respublikos energetikos ministerija; 2021-10-25 Įsakymas dėl Klaipėdos elektros tinklų teritorijų plano patvirtinimo Nr. 1-278**
Įregistravimo data: **2021-11-16**
Žemės sklypo plotas, patenkantis į Teritoriją: **505 kv. m, nuo 2023-07-12**

11.68. Teritorijos pavadinimas: **Elektros tinklų apsaugos zonos (III skyrius, ketvirtasis skirsnis)**
Teritorijos unikalus numeris: **100115389**
Įregistravimo pagrindas: **Lietuvos Respublikos energetikos ministerija; 2021-10-25 Įsakymas dėl Klaipėdos elektros tinklų teritorijų plano patvirtinimo Nr. 1-278**

Įregistravimo data: **2021-11-18**
Žemės sklypo plotas, patenkantis į Teritoriją: **1314 kv. m, nuo 2023-07-12**

11.69. Teritorijos pavadinimas: **Elektros tinklų apsaugos zonos (III skyrius, ketvirtasis skirsnis)**
Teritorijos unikalus numeris: **100112555**
Įregistravimo pagrindas: **Lietuvos Respublikos energetikos ministerija; 2021-10-25 Įsakymas dėl Klaipėdos elektros tinklų teritorijų plano patvirtinimo Nr. 1-278**
Įregistravimo data: **2021-11-17**
Žemės sklypo plotas, patenkantis į Teritoriją: **1088 kv. m, nuo 2023-07-12**

11.70. Teritorijos pavadinimas: **Elektros tinklų apsaugos zonos (III skyrius, ketvirtasis skirsnis)**
Teritorijos unikalus numeris: **100115408**
Įregistravimo pagrindas: **Lietuvos Respublikos energetikos ministerija; 2021-10-25 Įsakymas dėl Klaipėdos elektros tinklų teritorijų plano patvirtinimo Nr. 1-278**
Įregistravimo data: **2021-11-18**
Žemės sklypo plotas, patenkantis į Teritoriją: **187 kv. m, nuo 2023-07-12**

11.71. Teritorijos pavadinimas: **Elektros tinklų apsaugos zonos (III skyrius, ketvirtasis skirsnis)**
Teritorijos unikalus numeris: **100113326**
Įregistravimo pagrindas: **Lietuvos Respublikos energetikos ministerija; 2021-10-25 Įsakymas dėl Klaipėdos elektros tinklų teritorijų plano patvirtinimo Nr. 1-278**
Įregistravimo data: **2021-11-17**
Žemės sklypo plotas, patenkantis į Teritoriją: **280 kv. m, nuo 2023-07-12**

11.72. Teritorijos pavadinimas: **Elektros tinklų apsaugos zonos (III skyrius, ketvirtasis skirsnis)**
Teritorijos unikalus numeris: **100110794**
Įregistravimo pagrindas: **Lietuvos Respublikos energetikos ministerija; 2021-10-25 Įsakymas dėl Klaipėdos elektros tinklų teritorijų plano patvirtinimo Nr. 1-278**
Įregistravimo data: **2021-11-16**
Žemės sklypo plotas, patenkantis į Teritoriją: **821 kv. m, nuo 2023-07-12**

11.73. Teritorijos pavadinimas: **Elektros tinklų apsaugos zonos (III skyrius, ketvirtasis skirsnis)**
Teritorijos unikalus numeris: **100116488**
Įregistravimo pagrindas: **Lietuvos Respublikos energetikos ministerija; 2021-10-25 Įsakymas dėl Klaipėdos elektros tinklų teritorijų plano patvirtinimo Nr. 1-278**
Įregistravimo data: **2021-11-19**
Žemės sklypo plotas, patenkantis į Teritoriją: **1168 kv. m, nuo 2023-07-12**

11.74. Teritorijos pavadinimas: **Elektros tinklų apsaugos zonos (III skyrius, ketvirtasis skirsnis)**
Teritorijos unikalus numeris: **100116114**
Įregistravimo pagrindas: **Lietuvos Respublikos energetikos ministerija; 2021-10-25 Įsakymas dėl Klaipėdos elektros tinklų teritorijų plano patvirtinimo Nr. 1-278**
Įregistravimo data: **2021-11-19**
Žemės sklypo plotas, patenkantis į Teritoriją: **2701 kv. m, nuo 2023-07-12**

11.75. Teritorijos pavadinimas: **Elektros tinklų apsaugos zonos (III skyrius, ketvirtasis skirsnis)**
Teritorijos unikalus numeris: **100110905**
Įregistravimo pagrindas: **Lietuvos Respublikos energetikos ministerija; 2021-10-25 Įsakymas dėl Klaipėdos elektros tinklų teritorijų plano patvirtinimo Nr. 1-278**
Įregistravimo data: **2021-11-16**
Žemės sklypo plotas, patenkantis į Teritoriją: **509 kv. m, nuo 2023-07-12**

11.76. Teritorijos pavadinimas: **Elektros tinklų apsaugos zonos (III skyrius, ketvirtasis skirsnis)**
Teritorijos unikalus numeris: **100115335**
Įregistravimo pagrindas: **Lietuvos Respublikos energetikos ministerija; 2021-10-25 Įsakymas dėl Klaipėdos elektros tinklų teritorijų plano patvirtinimo Nr. 1-278**
Įregistravimo data: **2021-11-18**
Žemės sklypo plotas, patenkantis į Teritoriją: **460 kv. m, nuo 2023-07-12**

11.77. Teritorijos pavadinimas: **Elektros tinklų apsaugos zonos (III skyrius, ketvirtasis skirsnis)**
Teritorijos unikalus numeris: **100116020**
Įregistravimo pagrindas: **Lietuvos Respublikos energetikos ministerija; 2021-10-25 Įsakymas dėl Klaipėdos elektros tinklų teritorijų plano patvirtinimo Nr. 1-278**
Įregistravimo data: **2021-11-19**
Žemės sklypo plotas, patenkantis į Teritoriją: **200 kv. m, nuo 2023-07-12**

11.78. Teritorijos pavadinimas: **Elektros tinklų apsaugos zonos (III skyrius, ketvirtasis skirsnis)**
Teritorijos unikalus numeris: **100122329**
Įregistravimo pagrindas: **Lietuvos Respublikos energetikos ministerija; 2021-10-25 Įsakymas dėl Klaipėdos elektros tinklų teritorijų plano patvirtinimo Nr. 1-278**
Įregistravimo data: **2021-11-23**
Žemės sklypo plotas, patenkantis į Teritoriją: **500 kv. m, nuo 2023-07-12**

11.79. Teritorijos pavadinimas: **Elektros tinklų apsaugos zonos (III skyrius, ketvirtasis skirsnis)**
Teritorijos unikalus numeris: **100119225**
Įregistravimo pagrindas: **Lietuvos Respublikos energetikos ministerija; 2021-10-25 Įsakymas dėl Klaipėdos elektros tinklų teritorijų plano patvirtinimo Nr. 1-278**
Įregistravimo data: **2021-11-23**
Žemės sklypo plotas, patenkantis į Teritoriją: **2 kv. m, nuo 2023-07-12**

11.80. Teritorijos pavadinimas: **Elektros tinklų apsaugos zonos (III skyrius, ketvirtasis skirsnis)**
Teritorijos unikalus numeris: **100119312**
Įregistravimo pagrindas: **Lietuvos Respublikos energetikos ministerija; 2021-10-25 Įsakymas dėl Klaipėdos elektros tinklų teritorijų plano patvirtinimo Nr. 1-278**
Įregistravimo data: **2021-11-23**
Žemės sklypo plotas, patenkantis į Teritoriją: **331 kv. m, nuo 2023-07-12**

11.81. Teritorijos pavadinimas: **Elektros tinklų apsaugos zonos (III skyrius, ketvirtasis skirsnis)**
Teritorijos unikalus numeris: **100121330**
Įregistravimo pagrindas: **Lietuvos Respublikos energetikos ministerija; 2021-10-25 Įsakymas dėl Klaipėdos elektros tinklų teritorijų plano patvirtinimo Nr. 1-278**
Įregistravimo data: **2021-11-23**
Žemės sklypo plotas, patenkantis į Teritoriją: **954 kv. m, nuo 2023-07-12**

11.82. Teritorijos pavadinimas: **Elektros tinklų apsaugos zonos (III skyrius, ketvirtasis skirsnis)**

Teritorijos unikalus numeris: **100375404**
Įregistravimo pagrindas: **Lietuvos Respublikos energetikos ministerija; 2022-12-05 Įsakymas dėl AB "LTG Infra" elektros tinklų teritorijų plano patvirtinimo Nr. 1-444**
Įregistravimo data: **2022-12-11**
Žemės sklypo plotas, patenkantis į Teritoriją: **12 kv. m, nuo 2023-07-12**

11.83. Teritorijos pavadinimas: **Elektros tinklų apsaugos zonos (III skyrius, ketvirtasis skirsnis)**
Teritorijos unikalus numeris: **100374526**
Įregistravimo pagrindas: **Lietuvos Respublikos energetikos ministerija; 2022-12-05 Įsakymas dėl AB "LTG Infra" elektros tinklų teritorijų plano patvirtinimo Nr. 1-444**
Įregistravimo data: **2022-12-08**
Žemės sklypo plotas, patenkantis į Teritoriją: **1395 kv. m, nuo 2023-07-12**

11.84. Teritorijos pavadinimas: **Elektros tinklų apsaugos zonos (III skyrius, ketvirtasis skirsnis)**
Teritorijos unikalus numeris: **100375901**
Įregistravimo pagrindas: **Lietuvos Respublikos energetikos ministerija; 2022-12-05 Įsakymas dėl AB "LTG Infra" elektros tinklų teritorijų plano patvirtinimo Nr. 1-444**
Įregistravimo data: **2022-12-12**
Žemės sklypo plotas, patenkantis į Teritoriją: **260 kv. m, nuo 2023-07-12**

11.85. Teritorijos pavadinimas: **Elektros tinklų apsaugos zonos (III skyrius, ketvirtasis skirsnis)**
Teritorijos unikalus numeris: **100348859**
Įregistravimo pagrindas: **AB "Energijos skirstymo operatorius"; 2022-04-19 Mobilus uosto kranas, Minijos g. 180, Klaipėda, Klaipėdos m. sav. Nr. E1N3178906**
Įregistravimo data: **2022-05-04**
Žemės sklypo plotas, patenkantis į Teritoriją: **136 kv. m, nuo 2023-07-12**

11.86. Teritorijos pavadinimas: **Elektroninių ryšių tinklų elektroninių ryšių infrastruktūros apsaugos zonos (III skyrius, vienuoliktasis skirsnis)**
Teritorijos unikalus numeris: **100356040**
Įregistravimo pagrindas: **Lietuvos Respublikos susisiekimo ministerija; 2022-06-30 Telia tinklo apsaugos zonos planas Klaipėdos miesto savivaldybėje Nr. 3-341**
Įregistravimo data: **2022-07-15**
Žemės sklypo plotas, patenkantis į Teritoriją: **279 kv. m, nuo 2023-07-12**

11.87. Teritorijos pavadinimas: **Elektros tinklų apsaugos zonos (III skyrius, ketvirtasis skirsnis)**
Teritorijos unikalus numeris: **100377930**
Įregistravimo pagrindas: **Lietuvos Respublikos energetikos ministerija; 2022-12-05 Įsakymas dėl AB "LTG Infra" elektros tinklų teritorijų plano patvirtinimo Nr. 1-444**
Įregistravimo data: **2022-12-15**
Žemės sklypo plotas, patenkantis į Teritoriją: **7 kv. m, nuo 2023-07-12**

11.88. Teritorijos pavadinimas: **Elektros tinklų apsaugos zonos (III skyrius, ketvirtasis skirsnis)**
Teritorijos unikalus numeris: **100376733**
Įregistravimo pagrindas: **Lietuvos Respublikos energetikos ministerija; 2022-11-30 DĖL AUKŠTOS ĮTAMPOS 110 KV IR 330 KV ELEKTROS PERDAVIMO TINKLŲ, ESANČIŲ KLAIPĖDOS MIESTO SAVIVALDYBĖJE, APSAUGOS ZONŲ TERITORIJŲ PLANO PATVIRTINIMO Nr. 1-410**
Įregistravimo data: **2022-12-13**
Žemės sklypo plotas, patenkantis į Teritoriją: **72501 kv. m, nuo 2023-07-12**

11.89. Teritorijos pavadinimas: **Elektros tinklų apsaugos zonos (III skyrius, ketvirtasis skirsnis)**
Teritorijos unikalus numeris: **100376670**
Įregistravimo pagrindas: **Lietuvos Respublikos energetikos ministerija; 2022-11-30 DĖL AUKŠTOS ĮTAMPOS 110 KV IR 330 KV ELEKTROS PERDAVIMO TINKLŲ, ESANČIŲ KLAIPĖDOS MIESTO SAVIVALDYBĖJE, APSAUGOS ZONŲ TERITORIJŲ PLANO PATVIRTINIMO Nr. 1-410**
Įregistravimo data: **2022-12-13**
Žemės sklypo plotas, patenkantis į Teritoriją: **139 kv. m, nuo 2023-07-12**

11.90. Teritorijos pavadinimas: **Klaipėdos valstybinio jūrų uosto rezervinės teritorijos (VIII skyrius)**
Teritorijos unikalus numeris: **100351459**
Įregistravimo pagrindas: **Lietuvos Respublikos Vyriausybės kanceliarija; 2019-12-11 Nutarimas "Dėl Klaipėdos valstybinio jūrų uosto (žemės, vidinės akvatorijos, išorinio reido ir susijusios infrastruktūros) bendrojo plano patvirtinimo" Nr. 1278**
Įregistravimo data: **2022-05-26**
Žemės sklypo plotas, patenkantis į Teritoriją: **1 kv. m, nuo 2023-07-12**

11.91. Teritorijos pavadinimas: **Elektros tinklų apsaugos zonos (III skyrius, ketvirtasis skirsnis)**
Teritorijos unikalus numeris: **100080396**
Įregistravimo pagrindas: **Lietuvos Respublikos energetikos ministerija; 2021-10-25 Įsakymas dėl Klaipėdos elektros tinklų teritorijų plano patvirtinimo Nr. 1-278**
Įregistravimo data: **2021-11-04**
Žemės sklypo plotas, patenkantis į Teritoriją: **230 kv. m, nuo 2023-07-12**

11.92. Teritorijos pavadinimas: **Elektros tinklų apsaugos zonos (III skyrius, ketvirtasis skirsnis)**
Teritorijos unikalus numeris: **100091423**
Įregistravimo pagrindas: **Lietuvos Respublikos energetikos ministerija; 2021-10-25 Įsakymas dėl Klaipėdos elektros tinklų teritorijų plano patvirtinimo Nr. 1-278**
Įregistravimo data: **2021-11-04**
Žemės sklypo plotas, patenkantis į Teritoriją: **7 kv. m, nuo 2023-07-12**

11.93. Teritorijos pavadinimas: **Elektros tinklų apsaugos zonos (III skyrius, ketvirtasis skirsnis)**
Teritorijos unikalus numeris: **100092952**
Įregistravimo pagrindas: **Lietuvos Respublikos energetikos ministerija; 2021-10-25 Įsakymas dėl Klaipėdos elektros tinklų teritorijų plano patvirtinimo Nr. 1-278**
Įregistravimo data: **2021-11-05**
Žemės sklypo plotas, patenkantis į Teritoriją: **104 kv. m, nuo 2023-07-12**

11.94. Teritorijos pavadinimas: **Elektros tinklų apsaugos zonos (III skyrius, ketvirtasis skirsnis)**
Teritorijos unikalus numeris: **100092367**
Įregistravimo pagrindas: **Lietuvos Respublikos energetikos ministerija; 2021-10-25 Įsakymas dėl Klaipėdos elektros tinklų teritorijų plano patvirtinimo Nr. 1-278**
Įregistravimo data: **2021-11-04**
Žemės sklypo plotas, patenkantis į Teritoriją: **2029 kv. m, nuo 2023-07-12**

11.95. Teritorijos pavadinimas: **Elektros tinklų apsaugos zonos (III skyrius, ketvirtasis skirsnis)**

Teritorijos unikalus numeris: **100096341**
Įregistravimo pagrindas: **Lietuvos Respublikos energetikos ministerija; 2021-10-25 Įsakymas dėl Klaipėdos elektros tinklų teritorijų plano patvirtinimo Nr. 1-278**
Įregistravimo data: **2021-11-09**
Žemės sklypo plotas, patenkantis į Teritoriją: **822 kv. m, nuo 2023-07-12**

11.96. Teritorijos pavadinimas: **Elektros tinklų apsaugos zonos (III skyrius, ketvirtasis skirsnis)**
Teritorijos unikalus numeris: **100092929**
Įregistravimo pagrindas: **Lietuvos Respublikos energetikos ministerija; 2021-10-25 Įsakymas dėl Klaipėdos elektros tinklų teritorijų plano patvirtinimo Nr. 1-278**
Įregistravimo data: **2021-11-05**
Žemės sklypo plotas, patenkantis į Teritoriją: **486 kv. m, nuo 2023-07-12**

11.97. Teritorijos pavadinimas: **Elektros tinklų apsaugos zonos (III skyrius, ketvirtasis skirsnis)**
Teritorijos unikalus numeris: **100096175**
Įregistravimo pagrindas: **Lietuvos Respublikos energetikos ministerija; 2021-10-25 Įsakymas dėl Klaipėdos elektros tinklų teritorijų plano patvirtinimo Nr. 1-278**
Įregistravimo data: **2021-11-09**
Žemės sklypo plotas, patenkantis į Teritoriją: **17 kv. m, nuo 2023-07-12**

11.98. Teritorijos pavadinimas: **Elektros tinklų apsaugos zonos (III skyrius, ketvirtasis skirsnis)**
Teritorijos unikalus numeris: **100094145**
Įregistravimo pagrindas: **Lietuvos Respublikos energetikos ministerija; 2021-10-25 Įsakymas dėl Klaipėdos elektros tinklų teritorijų plano patvirtinimo Nr. 1-278**
Įregistravimo data: **2021-11-05**
Žemės sklypo plotas, patenkantis į Teritoriją: **283 kv. m, nuo 2023-07-12**

11.99. Teritorijos pavadinimas: **Elektros tinklų apsaugos zonos (III skyrius, ketvirtasis skirsnis)**
Teritorijos unikalus numeris: **100095072**
Įregistravimo pagrindas: **Lietuvos Respublikos energetikos ministerija; 2021-10-25 Įsakymas dėl Klaipėdos elektros tinklų teritorijų plano patvirtinimo Nr. 1-278**
Įregistravimo data: **2021-11-09**
Žemės sklypo plotas, patenkantis į Teritoriją: **104 kv. m, nuo 2023-07-12**

11.100. Teritorijos pavadinimas: **Elektros tinklų apsaugos zonos (III skyrius, ketvirtasis skirsnis)**
Teritorijos unikalus numeris: **100094179**
Įregistravimo pagrindas: **Lietuvos Respublikos energetikos ministerija; 2021-10-25 Įsakymas dėl Klaipėdos elektros tinklų teritorijų plano patvirtinimo Nr. 1-278**
Įregistravimo data: **2021-11-05**
Žemės sklypo plotas, patenkantis į Teritoriją: **70 kv. m, nuo 2023-07-12**

11.101. Teritorijos pavadinimas: **Elektros tinklų apsaugos zonos (III skyrius, ketvirtasis skirsnis)**
Teritorijos unikalus numeris: **100098898**
Įregistravimo pagrindas: **Lietuvos Respublikos energetikos ministerija; 2021-10-25 Įsakymas dėl Klaipėdos elektros tinklų teritorijų plano patvirtinimo Nr. 1-278**
Įregistravimo data: **2021-11-09**
Žemės sklypo plotas, patenkantis į Teritoriją: **1458 kv. m, nuo 2023-07-12**

11.102. Teritorijos pavadinimas: **Elektros tinklų apsaugos zonos (III skyrius, ketvirtasis skirsnis)**
Teritorijos unikalus numeris: **100099022**
Įregistravimo pagrindas: **Lietuvos Respublikos energetikos ministerija; 2021-10-25 Įsakymas dėl Klaipėdos elektros tinklų teritorijų plano patvirtinimo Nr. 1-278**
Įregistravimo data: **2021-11-09**
Žemės sklypo plotas, patenkantis į Teritoriją: **14 kv. m, nuo 2023-07-12**

11.103. Teritorijos pavadinimas: **Elektros tinklų apsaugos zonos (III skyrius, ketvirtasis skirsnis)**
Teritorijos unikalus numeris: **100116559**
Įregistravimo pagrindas: **Lietuvos Respublikos energetikos ministerija; 2021-10-25 Įsakymas dėl Klaipėdos elektros tinklų teritorijų plano patvirtinimo Nr. 1-278**
Įregistravimo data: **2021-11-19**
Žemės sklypo plotas, patenkantis į Teritoriją: **317 kv. m, nuo 2023-07-12**

11.104. Teritorijos pavadinimas: **Elektros tinklų apsaugos zonos (III skyrius, ketvirtasis skirsnis)**
Teritorijos unikalus numeris: **100110940**
Įregistravimo pagrindas: **Lietuvos Respublikos energetikos ministerija; 2021-10-25 Įsakymas dėl Klaipėdos elektros tinklų teritorijų plano patvirtinimo Nr. 1-278**
Įregistravimo data: **2021-11-16**
Žemės sklypo plotas, patenkantis į Teritoriją: **6421 kv. m, nuo 2023-07-12**

11.105. Teritorijos pavadinimas: **Elektros tinklų apsaugos zonos (III skyrius, ketvirtasis skirsnis)**
Teritorijos unikalus numeris: **100115416**
Įregistravimo pagrindas: **Lietuvos Respublikos energetikos ministerija; 2021-10-25 Įsakymas dėl Klaipėdos elektros tinklų teritorijų plano patvirtinimo Nr. 1-278**
Įregistravimo data: **2021-11-18**
Žemės sklypo plotas, patenkantis į Teritoriją: **63 kv. m, nuo 2023-07-12**

11.106. Teritorijos pavadinimas: **Elektros tinklų apsaugos zonos (III skyrius, ketvirtasis skirsnis)**
Teritorijos unikalus numeris: **100115238**
Įregistravimo pagrindas: **Lietuvos Respublikos energetikos ministerija; 2021-10-25 Įsakymas dėl Klaipėdos elektros tinklų teritorijų plano patvirtinimo Nr. 1-278**
Įregistravimo data: **2021-11-18**
Žemės sklypo plotas, patenkantis į Teritoriją: **22 kv. m, nuo 2023-07-12**

11.107. Teritorijos pavadinimas: **Elektros tinklų apsaugos zonos (III skyrius, ketvirtasis skirsnis)**
Teritorijos unikalus numeris: **100116693**
Įregistravimo pagrindas: **Lietuvos Respublikos energetikos ministerija; 2021-10-25 Įsakymas dėl Klaipėdos elektros tinklų teritorijų plano patvirtinimo Nr. 1-278**
Įregistravimo data: **2021-11-19**
Žemės sklypo plotas, patenkantis į Teritoriją: **1098 kv. m, nuo 2023-07-12**

11.108. Teritorijos pavadinimas: **Elektros tinklų apsaugos zonos (III skyrius, ketvirtasis skirsnis)**
Teritorijos unikalus numeris: **100119191**
Įregistravimo pagrindas: **Lietuvos Respublikos energetikos ministerija; 2021-10-25 Įsakymas dėl Klaipėdos elektros tinklų teritorijų plano patvirtinimo Nr. 1-278**
Įregistravimo data: **2021-11-23**

Žemės sklypo plotas, patenkantis į Teritoriją: **352 kv. m, nuo 2023-07-12**

11.109. Teritorijos pavadinimas: **Elektros tinklų apsaugos zonos (III skyrius, ketvirtasis skirsnis)**
Teritorijos unikalus numeris: **100114421**
Įregistravimo pagrindas: **Lietuvos Respublikos energetikos ministerija; 2021-10-25 Įsakymas dėl Klaipėdos elektros tinklų teritorijų plano patvirtinimo Nr. 1-278**
Įregistravimo data: **2021-11-18**
Žemės sklypo plotas, patenkantis į Teritoriją: **2466 kv. m, nuo 2023-07-12**

11.110. Teritorijos pavadinimas: **Elektros tinklų apsaugos zonos (III skyrius, ketvirtasis skirsnis)**
Teritorijos unikalus numeris: **100112517**
Įregistravimo pagrindas: **Lietuvos Respublikos energetikos ministerija; 2021-10-25 Įsakymas dėl Klaipėdos elektros tinklų teritorijų plano patvirtinimo Nr. 1-278**
Įregistravimo data: **2021-11-17**
Žemės sklypo plotas, patenkantis į Teritoriją: **90 kv. m, nuo 2023-07-12**

11.111. Teritorijos pavadinimas: **Elektros tinklų apsaugos zonos (III skyrius, ketvirtasis skirsnis)**
Teritorijos unikalus numeris: **100121132**
Įregistravimo pagrindas: **Lietuvos Respublikos energetikos ministerija; 2021-10-25 Įsakymas dėl Klaipėdos elektros tinklų teritorijų plano patvirtinimo Nr. 1-278**
Įregistravimo data: **2021-11-23**
Žemės sklypo plotas, patenkantis į Teritoriją: **242 kv. m, nuo 2023-07-12**

11.112. Teritorijos pavadinimas: **Elektros tinklų apsaugos zonos (III skyrius, ketvirtasis skirsnis)**
Teritorijos unikalus numeris: **100112528**
Įregistravimo pagrindas: **Lietuvos Respublikos energetikos ministerija; 2021-10-25 Įsakymas dėl Klaipėdos elektros tinklų teritorijų plano patvirtinimo Nr. 1-278**
Įregistravimo data: **2021-11-17**
Žemės sklypo plotas, patenkantis į Teritoriją: **173 kv. m, nuo 2023-07-12**

11.113. Teritorijos pavadinimas: **Elektros tinklų apsaugos zonos (III skyrius, ketvirtasis skirsnis)**
Teritorijos unikalus numeris: **100111801**
Įregistravimo pagrindas: **Lietuvos Respublikos energetikos ministerija; 2021-10-25 Įsakymas dėl Klaipėdos elektros tinklų teritorijų plano patvirtinimo Nr. 1-278**
Įregistravimo data: **2021-11-16**
Žemės sklypo plotas, patenkantis į Teritoriją: **31 kv. m, nuo 2023-07-12**

11.114. Teritorijos pavadinimas: **Elektros tinklų apsaugos zonos (III skyrius, ketvirtasis skirsnis)**
Teritorijos unikalus numeris: **100119108**
Įregistravimo pagrindas: **Lietuvos Respublikos energetikos ministerija; 2021-10-25 Įsakymas dėl Klaipėdos elektros tinklų teritorijų plano patvirtinimo Nr. 1-278**
Įregistravimo data: **2021-11-23**
Žemės sklypo plotas, patenkantis į Teritoriją: **2063 kv. m, nuo 2023-07-12**

11.115. Teritorijos pavadinimas: **Elektros tinklų apsaugos zonos (III skyrius, ketvirtasis skirsnis)**
Teritorijos unikalus numeris: **100119470**
Įregistravimo pagrindas: **Lietuvos Respublikos energetikos ministerija; 2021-10-25 Įsakymas dėl Klaipėdos elektros tinklų teritorijų plano patvirtinimo Nr. 1-278**
Įregistravimo data: **2021-11-23**
Žemės sklypo plotas, patenkantis į Teritoriją: **317 kv. m, nuo 2023-07-12**

11.116. Teritorijos pavadinimas: **Elektros tinklų apsaugos zonos (III skyrius, ketvirtasis skirsnis)**
Teritorijos unikalus numeris: **100118985**
Įregistravimo pagrindas: **Lietuvos Respublikos energetikos ministerija; 2021-10-25 Įsakymas dėl Klaipėdos elektros tinklų teritorijų plano patvirtinimo Nr. 1-278**
Įregistravimo data: **2021-11-23**
Žemės sklypo plotas, patenkantis į Teritoriją: **92 kv. m, nuo 2023-07-12**

11.117. Teritorijos pavadinimas: **Elektros tinklų apsaugos zonos (III skyrius, ketvirtasis skirsnis)**
Teritorijos unikalus numeris: **100356399**
Įregistravimo pagrindas: **AB "Energijos skirstymo operatorius"; 2022-05-23 El. įrenginių iškėlimas/apsaugojimas, Naujoji Uosto g. 23, Klaipėda, Klaipėdos m. sav. Nr. E2N3188963**
Įregistravimo data: **2022-07-19**
Žemės sklypo plotas, patenkantis į Teritoriją: **130 kv. m, nuo 2023-07-12**

11.118. Teritorijos pavadinimas: **Elektros tinklų apsaugos zonos (III skyrius, ketvirtasis skirsnis)**
Teritorijos unikalus numeris: **100376966**
Įregistravimo pagrindas: **Lietuvos Respublikos energetikos ministerija; 2022-12-05 Įsakymas dėl AB "LTG Infra" elektros tinklų teritorijų plano patvirtinimo Nr. 1-444**
Įregistravimo data: **2022-12-14**
Žemės sklypo plotas, patenkantis į Teritoriją: **8 kv. m, nuo 2023-07-12**

11.119. Teritorijos pavadinimas: **Elektros tinklų apsaugos zonos (III skyrius, ketvirtasis skirsnis)**
Teritorijos unikalus numeris: **100377226**
Įregistravimo pagrindas: **Lietuvos Respublikos energetikos ministerija; 2022-12-05 Įsakymas dėl AB "LTG Infra" elektros tinklų teritorijų plano patvirtinimo Nr. 1-444**
Įregistravimo data: **2022-12-14**
Žemės sklypo plotas, patenkantis į Teritoriją: **534 kv. m, nuo 2023-07-12**

11.120. Teritorijos pavadinimas: **Elektroninių ryšių tinklų elektroninių ryšių infrastruktūros apsaugos zonos (III skyrius, vienuoliktasis skirsnis)**
Teritorijos unikalus numeris: **100355532**
Įregistravimo pagrindas: **Lietuvos Respublikos susisiekimo ministerija; 2022-06-30 Telia tinklo apsaugos zonos planas Klaipėdos miesto savivaldybėje Nr. 3-341**
Įregistravimo data: **2022-07-12**
Žemės sklypo plotas, patenkantis į Teritoriją: **1230 kv. m, nuo 2023-07-12**

11.121. Teritorijos pavadinimas: **Elektros tinklų apsaugos zonos (III skyrius, ketvirtasis skirsnis)**
Teritorijos unikalus numeris: **100376740**
Įregistravimo pagrindas: **Lietuvos Respublikos energetikos ministerija; 2022-12-05 Įsakymas dėl AB "LTG Infra" elektros tinklų teritorijų plano patvirtinimo Nr. 1-444**
Įregistravimo data: **2022-12-13**
Žemės sklypo plotas, patenkantis į Teritoriją: **13 kv. m, nuo 2023-07-12**

11.122. Teritorijos pavadinimas: **Elektroninių ryšių tinklų elektroninių ryšių infrastruktūros apsaugos zonos (III skyrius, vienuoliktasis skirsnis)**
Teritorijos unikalus numeris: **100356205**
Įregistravimo pagrindas: **Lietuvos Respublikos susisiekimo ministerija; 2022-06-30 Telia tinklo apsaugos zonos planas Klaipėdos miesto savivaldybėje Nr. 3-341**
Įregistravimo data: **2022-07-18**
Žemės sklypo plotas, patenkantis į Teritoriją: **176 kv. m, nuo 2023-07-12**

11.123. Teritorijos pavadinimas: **Skirstomųjų dujotiekių apsaugos zonos (III skyrius, šeštasis skirsnis)**
Teritorijos unikalus numeris: **100354470**
Įregistravimo pagrindas: **AB "Energijos skirstymo operatorius"; 2019-04-23 Skirstomojo vidutinio slėgio dujotiekio Marių g. (iki sklypo kad. Nr. 2101/0010:1 ribos), Klaipėdos m. Sav., įrengimo projektas Nr. K19/155-ĮP-D-01**
Įregistravimo data: **2022-07-05**
Žemės sklypo plotas, patenkantis į Teritoriją: **1 kv. m, nuo 2023-07-12**

11.124. Teritorijos pavadinimas: **Elektroninių ryšių tinklų elektroninių ryšių infrastruktūros apsaugos zonos (III skyrius, vienuoliktasis skirsnis)**
Teritorijos unikalus numeris: **100355959**
Įregistravimo pagrindas: **Lietuvos Respublikos susisiekimo ministerija; 2022-06-30 Telia tinklo apsaugos zonos planas Klaipėdos miesto savivaldybėje Nr. 3-341**
Įregistravimo data: **2022-07-15**
Žemės sklypo plotas, patenkantis į Teritoriją: **1 kv. m, nuo 2023-07-12**

11.125. Teritorijos pavadinimas: **Elektros tinklų apsaugos zonos (III skyrius, ketvirtasis skirsnis)**
Teritorijos unikalus numeris: **100377019**
Įregistravimo pagrindas: **Lietuvos Respublikos energetikos ministerija; 2022-11-30 DĖL AUKŠTOS ĮTAMPOS 110 KV IR 330 KV ELEKTROS PERDAVIMO TINKLŲ, ESANČIŲ KLAIPĖDOS MIESTO SAVIVALDYBĖJE, APSAUGOS ZONŲ TERITORIJŲ PLANO PATVIRTINIMO Nr. 1-410**
Įregistravimo data: **2022-12-14**
Žemės sklypo plotas, patenkantis į Teritoriją: **124 kv. m, nuo 2023-07-12**

11.126. Teritorijos pavadinimas: **Elektros tinklų apsaugos zonos (III skyrius, ketvirtasis skirsnis)**
Teritorijos unikalus numeris: **100393027**
Įregistravimo pagrindas: **AB "Energijos skirstymo operatorius"; 2023-03-31 El. įrenginių iškėlimas/apsaugojimas Mažeikių g. 75, Juodeikių k., Židikų sen., Mažeikių r. sav. Nr. E2N3256205**
Įregistravimo data: **2023-04-14**
Žemės sklypo plotas, patenkantis į Teritoriją: **156 kv. m, nuo 2023-07-12**

11.127. Teritorijos pavadinimas: **Elektros tinklų apsaugos zonos (III skyrius, ketvirtasis skirsnis)**
Teritorijos unikalus numeris: **100080336**
Įregistravimo pagrindas: **Lietuvos Respublikos energetikos ministerija; 2021-10-25 Įsakymas dėl Klaipėdos elektros tinklų teritorijų plano patvirtinimo Nr. 1-278**
Įregistravimo data: **2021-11-04**
Žemės sklypo plotas, patenkantis į Teritoriją: **1115 kv. m, nuo 2023-07-12**

11.128. Teritorijos pavadinimas: **Elektros tinklų apsaugos zonos (III skyrius, ketvirtasis skirsnis)**
Teritorijos unikalus numeris: **100093200**
Įregistravimo pagrindas: **Lietuvos Respublikos energetikos ministerija; 2021-10-25 Įsakymas dėl Klaipėdos elektros tinklų teritorijų plano patvirtinimo Nr. 1-278**
Įregistravimo data: **2021-11-05**
Žemės sklypo plotas, patenkantis į Teritoriją: **3202 kv. m, nuo 2023-07-12**

11.129. Teritorijos pavadinimas: **Elektros tinklų apsaugos zonos (III skyrius, ketvirtasis skirsnis)**
Teritorijos unikalus numeris: **100091038**
Įregistravimo pagrindas: **Lietuvos Respublikos energetikos ministerija; 2021-10-25 Įsakymas dėl Klaipėdos elektros tinklų teritorijų plano patvirtinimo Nr. 1-278**
Įregistravimo data: **2021-11-04**
Žemės sklypo plotas, patenkantis į Teritoriją: **339 kv. m, nuo 2023-07-12**

11.130. Teritorijos pavadinimas: **Elektros tinklų apsaugos zonos (III skyrius, ketvirtasis skirsnis)**
Teritorijos unikalus numeris: **100095615**
Įregistravimo pagrindas: **Lietuvos Respublikos energetikos ministerija; 2021-10-25 Įsakymas dėl Klaipėdos elektros tinklų teritorijų plano patvirtinimo Nr. 1-278**
Įregistravimo data: **2021-11-09**
Žemės sklypo plotas, patenkantis į Teritoriją: **353 kv. m, nuo 2023-07-12**

11.131. Teritorijos pavadinimas: **Elektros tinklų apsaugos zonos (III skyrius, ketvirtasis skirsnis)**
Teritorijos unikalus numeris: **100092543**
Įregistravimo pagrindas: **Lietuvos Respublikos energetikos ministerija; 2021-10-25 Įsakymas dėl Klaipėdos elektros tinklų teritorijų plano patvirtinimo Nr. 1-278**
Įregistravimo data: **2021-11-04**
Žemės sklypo plotas, patenkantis į Teritoriją: **1085 kv. m, nuo 2023-07-12**

11.132. Teritorijos pavadinimas: **Elektros tinklų apsaugos zonos (III skyrius, ketvirtasis skirsnis)**
Teritorijos unikalus numeris: **100094050**
Įregistravimo pagrindas: **Lietuvos Respublikos energetikos ministerija; 2021-10-25 Įsakymas dėl Klaipėdos elektros tinklų teritorijų plano patvirtinimo Nr. 1-278**
Įregistravimo data: **2021-11-05**
Žemės sklypo plotas, patenkantis į Teritoriją: **328 kv. m, nuo 2023-07-12**

11.133. Teritorijos pavadinimas: **Elektros tinklų apsaugos zonos (III skyrius, ketvirtasis skirsnis)**
Teritorijos unikalus numeris: **100111742**
Įregistravimo pagrindas: **Lietuvos Respublikos energetikos ministerija; 2021-10-25 Įsakymas dėl Klaipėdos elektros tinklų teritorijų plano patvirtinimo Nr. 1-278**
Įregistravimo data: **2021-11-16**
Žemės sklypo plotas, patenkantis į Teritoriją: **89 kv. m, nuo 2023-07-12**

11.134. Teritorijos pavadinimas: **Elektros tinklų apsaugos zonos (III skyrius, ketvirtasis skirsnis)**
Teritorijos unikalus numeris: **100111640**
Įregistravimo pagrindas: **Lietuvos Respublikos energetikos ministerija; 2021-10-25 Įsakymas dėl Klaipėdos elektros tinklų teritorijų plano patvirtinimo Nr. 1-278**
Įregistravimo data: **2021-11-16**
Žemės sklypo plotas, patenkantis į Teritoriją: **429 kv. m, nuo 2023-07-12**

11.135. Teritorijos pavadinimas: **Elektros tinklų apsaugos zonos (III skyrius, ketvirtasis skirsnis)**
Teritorijos unikalus numeris: **100110999**
Įregistravimo pagrindas: **Lietuvos Respublikos energetikos ministerija; 2021-10-25 Įsakymas dėl Klaipėdos elektros tinklų teritorijų plano patvirtinimo Nr. 1-278**
Įregistravimo data: **2021-11-16**
Žemės sklypo plotas, patenkantis į Teritoriją: **14 kv. m, nuo 2023-07-12**

11.136. Teritorijos pavadinimas: **Elektros tinklų apsaugos zonos (III skyrius, ketvirtasis skirsnis)**
Teritorijos unikalus numeris: **100115167**
Įregistravimo pagrindas: **Lietuvos Respublikos energetikos ministerija; 2021-10-25 Įsakymas dėl Klaipėdos elektros tinklų teritorijų plano patvirtinimo Nr. 1-278**
Įregistravimo data: **2021-11-18**
Žemės sklypo plotas, patenkantis į Teritoriją: **4 kv. m, nuo 2023-07-12**

11.137. Teritorijos pavadinimas: **Elektros tinklų apsaugos zonos (III skyrius, ketvirtasis skirsnis)**
Teritorijos unikalus numeris: **100113548**
Įregistravimo pagrindas: **Lietuvos Respublikos energetikos ministerija; 2021-10-25 Įsakymas dėl Klaipėdos elektros tinklų teritorijų plano patvirtinimo Nr. 1-278**
Įregistravimo data: **2021-11-17**
Žemės sklypo plotas, patenkantis į Teritoriją: **2257 kv. m, nuo 2023-07-12**

11.138. Teritorijos pavadinimas: **Elektros tinklų apsaugos zonos (III skyrius, ketvirtasis skirsnis)**
Teritorijos unikalus numeris: **100116153**
Įregistravimo pagrindas: **Lietuvos Respublikos energetikos ministerija; 2021-10-25 Įsakymas dėl Klaipėdos elektros tinklų teritorijų plano patvirtinimo Nr. 1-278**
Įregistravimo data: **2021-11-19**
Žemės sklypo plotas, patenkantis į Teritoriją: **155 kv. m, nuo 2023-07-12**

11.139. Teritorijos pavadinimas: **Elektros tinklų apsaugos zonos (III skyrius, ketvirtasis skirsnis)**
Teritorijos unikalus numeris: **100112876**
Įregistravimo pagrindas: **Lietuvos Respublikos energetikos ministerija; 2021-10-25 Įsakymas dėl Klaipėdos elektros tinklų teritorijų plano patvirtinimo Nr. 1-278**
Įregistravimo data: **2021-11-17**
Žemės sklypo plotas, patenkantis į Teritoriją: **947 kv. m, nuo 2023-07-12**

11.140. Teritorijos pavadinimas: **Elektros tinklų apsaugos zonos (III skyrius, ketvirtasis skirsnis)**
Teritorijos unikalus numeris: **100114748**
Įregistravimo pagrindas: **Lietuvos Respublikos energetikos ministerija; 2021-10-25 Įsakymas dėl Klaipėdos elektros tinklų teritorijų plano patvirtinimo Nr. 1-278**
Įregistravimo data: **2021-11-18**
Žemės sklypo plotas, patenkantis į Teritoriją: **1148 kv. m, nuo 2023-07-12**

11.141. Teritorijos pavadinimas: **Elektros tinklų apsaugos zonos (III skyrius, ketvirtasis skirsnis)**
Teritorijos unikalus numeris: **100114755**
Įregistravimo pagrindas: **Lietuvos Respublikos energetikos ministerija; 2021-10-25 Įsakymas dėl Klaipėdos elektros tinklų teritorijų plano patvirtinimo Nr. 1-278**
Įregistravimo data: **2021-11-18**
Žemės sklypo plotas, patenkantis į Teritoriją: **339 kv. m, nuo 2023-07-12**

11.142. Teritorijos pavadinimas: **Elektros tinklų apsaugos zonos (III skyrius, ketvirtasis skirsnis)**
Teritorijos unikalus numeris: **100115092**
Įregistravimo pagrindas: **Lietuvos Respublikos energetikos ministerija; 2021-10-25 Įsakymas dėl Klaipėdos elektros tinklų teritorijų plano patvirtinimo Nr. 1-278**
Įregistravimo data: **2021-11-18**
Žemės sklypo plotas, patenkantis į Teritoriją: **25 kv. m, nuo 2023-07-12**

11.143. Teritorijos pavadinimas: **Elektros tinklų apsaugos zonos (III skyrius, ketvirtasis skirsnis)**
Teritorijos unikalus numeris: **100114353**
Įregistravimo pagrindas: **Lietuvos Respublikos energetikos ministerija; 2021-10-25 Įsakymas dėl Klaipėdos elektros tinklų teritorijų plano patvirtinimo Nr. 1-278**
Įregistravimo data: **2021-11-18**
Žemės sklypo plotas, patenkantis į Teritoriją: **189 kv. m, nuo 2023-07-12**

11.144. Teritorijos pavadinimas: **Elektros tinklų apsaugos zonos (III skyrius, ketvirtasis skirsnis)**
Teritorijos unikalus numeris: **100115068**
Įregistravimo pagrindas: **Lietuvos Respublikos energetikos ministerija; 2021-10-25 Įsakymas dėl Klaipėdos elektros tinklų teritorijų plano patvirtinimo Nr. 1-278**
Įregistravimo data: **2021-11-18**
Žemės sklypo plotas, patenkantis į Teritoriją: **1226 kv. m, nuo 2023-07-12**

11.145. Teritorijos pavadinimas: **Elektros tinklų apsaugos zonos (III skyrius, ketvirtasis skirsnis)**
Teritorijos unikalus numeris: **100115200**
Įregistravimo pagrindas: **Lietuvos Respublikos energetikos ministerija; 2021-10-25 Įsakymas dėl Klaipėdos elektros tinklų teritorijų plano patvirtinimo Nr. 1-278**
Įregistravimo data: **2021-11-18**
Žemės sklypo plotas, patenkantis į Teritoriją: **1442 kv. m, nuo 2023-07-12**

11.146. Teritorijos pavadinimas: **Elektros tinklų apsaugos zonos (III skyrius, ketvirtasis skirsnis)**
Teritorijos unikalus numeris: **100025363**
Įregistravimo pagrindas: **AB "Energijos skirstymo operatorius"; 2021-07-16 MGMTT ir elektros įrenginių prijungimas Perkėlos g. 5, Klaipėda, Klaipėdos m. sav. Nr. E1N3140306**
Įregistravimo data: **2021-07-26**
Žemės sklypo plotas, patenkantis į Teritoriją: **34 kv. m, nuo 2023-07-12**

11.147. Teritorijos pavadinimas: **Elektros tinklų apsaugos zonos (III skyrius, ketvirtasis skirsnis)**
Teritorijos unikalus numeris: **100025452**
Įregistravimo pagrindas: **AB "Energijos skirstymo operatorius"; 2021-07-16 MGMTT ir elektros įrenginių prijungimas Perkėlos g. 5, Klaipėda, Klaipėdos m. sav. Nr. E1N3140306**
Įregistravimo data: **2021-07-27**
Žemės sklypo plotas, patenkantis į Teritoriją: **102 kv. m, nuo 2023-07-12**

11.148. Teritorijos pavadinimas: **Elektros tinklų apsaugos zonos (III skyrius, ketvirtasis skirsnis)**
Teritorijos unikalus numeris: **100114740**

Įregistravimo pagrindas: **Lietuvos Respublikos energetikos ministerija; 2021-10-25 Įsakymas dėl Klaipėdos elektros tinklų teritorijų plano patvirtinimo Nr. 1-278**
Įregistravimo data: **2021-11-18**
Žemės sklypo plotas, patenkantis į Teritoriją: **1 kv. m, nuo 2023-07-12**

11.149.
Teritorijos pavadinimas: **Elektros tinklų apsaugos zonos (III skyrius, ketvirtasis skirsnis)**
Teritorijos unikalus numeris: **100113026**
Įregistravimo pagrindas: **Lietuvos Respublikos energetikos ministerija; 2021-10-25 Įsakymas dėl Klaipėdos elektros tinklų teritorijų plano patvirtinimo Nr. 1-278**
Įregistravimo data: **2021-11-17**
Žemės sklypo plotas, patenkantis į Teritoriją: **42 kv. m, nuo 2023-07-12**

11.150.
Teritorijos pavadinimas: **Elektros tinklų apsaugos zonos (III skyrius, ketvirtasis skirsnis)**
Teritorijos unikalus numeris: **100116990**
Įregistravimo pagrindas: **Lietuvos Respublikos energetikos ministerija; 2021-10-25 Įsakymas dėl Klaipėdos elektros tinklų teritorijų plano patvirtinimo Nr. 1-278**
Įregistravimo data: **2021-11-19**
Žemės sklypo plotas, patenkantis į Teritoriją: **104 kv. m, nuo 2023-07-12**

11.151.
Teritorijos pavadinimas: **Elektros tinklų apsaugos zonos (III skyrius, ketvirtasis skirsnis)**
Teritorijos unikalus numeris: **100377552**
Įregistravimo pagrindas: **Lietuvos Respublikos energetikos ministerija; 2022-11-30 DĖL AUKŠTOS ĮTAMPOS 110 KV IR 330 KV ELEKTROS PERDAVIMO TINKLŲ, ESANČIŲ KLAIPĖDOS MIESTO SAVIVALDYBĖJE, APSAUGOS ZONŲ TERITORIJŲ PLANO PATVIRTINIMO Nr. 1-410**
Įregistravimo data: **2022-12-15**
Žemės sklypo plotas, patenkantis į Teritoriją: **5581 kv. m, nuo 2023-07-12**

11.152.
Teritorijos pavadinimas: **Elektroninių ryšių tinklų elektroninių ryšių infrastruktūros apsaugos zonos (III skyrius, vienuoliktasis skirsnis)**
Teritorijos unikalus numeris: **100355330**
Įregistravimo pagrindas: **Lietuvos Respublikos susisiekimo ministerija; 2022-06-30 Telia tinklo apsaugos zonos planas Klaipėdos miesto savivaldybėje Nr. 3-341**
Įregistravimo data: **2022-07-11**
Žemės sklypo plotas, patenkantis į Teritoriją: **178 kv. m, nuo 2023-07-12**

11.153.
Teritorijos pavadinimas: **Elektros tinklų apsaugos zonos (III skyrius, ketvirtasis skirsnis)**
Teritorijos unikalus numeris: **100348228**
Įregistravimo pagrindas: **AB "Energijos skirstymo operatorius"; 2022-04-19 Mobilus uosto kranas, Minijos g. 180, Klaipėda, Klaipėdos m. sav. Nr. E1N3178906**
Įregistravimo data: **2022-04-28**
Žemės sklypo plotas, patenkantis į Teritoriją: **50 kv. m, nuo 2023-07-12**

11.154.
Teritorijos pavadinimas: **Elektros tinklų apsaugos zonos (III skyrius, ketvirtasis skirsnis)**
Teritorijos unikalus numeris: **100378385**
Įregistravimo pagrindas: **Lietuvos Respublikos energetikos ministerija; 2022-11-30 DĖL AUKŠTOS ĮTAMPOS 110 KV IR 330 KV ELEKTROS PERDAVIMO TINKLŲ, ESANČIŲ KLAIPĖDOS MIESTO SAVIVALDYBĖJE, APSAUGOS ZONŲ TERITORIJŲ PLANO PATVIRTINIMO Nr. 1-410**
Įregistravimo data: **2022-12-16**
Žemės sklypo plotas, patenkantis į Teritoriją: **841 kv. m, nuo 2023-07-12**

11.155.
Teritorijos pavadinimas: **Elektros tinklų apsaugos zonos (III skyrius, ketvirtasis skirsnis)**
Teritorijos unikalus numeris: **100378579**
Įregistravimo pagrindas: **Lietuvos Respublikos energetikos ministerija; 2022-11-30 DĖL AUKŠTOS ĮTAMPOS 110 KV IR 330 KV ELEKTROS PERDAVIMO TINKLŲ, ESANČIŲ KLAIPĖDOS MIESTO SAVIVALDYBĖJE, APSAUGOS ZONŲ TERITORIJŲ PLANO PATVIRTINIMO Nr. 1-410**
Įregistravimo data: **2022-12-19**
Žemės sklypo plotas, patenkantis į Teritoriją: **29863 kv. m, nuo 2023-07-12**

11.156.
Teritorijos pavadinimas: **Elektroninių ryšių tinklų elektroninių ryšių infrastruktūros apsaugos zonos (III skyrius, vienuoliktasis skirsnis)**
Teritorijos unikalus numeris: **100368922**
Įregistravimo pagrindas: **Lietuvos Respublikos susisiekimo ministerija; 2022-11-17 Įsakymas dėl AB ?Energijos skirstymo operatorius? elektroninių ryšių tinklų elektroninių ryšių infrastruktūros apsaugos zonų plano patvirtinimo Nr. 3-508**
Įregistravimo data: **2022-11-24**
Žemės sklypo plotas, patenkantis į Teritoriją: **1170 kv. m, nuo 2023-07-12**

11.157.
Teritorijos pavadinimas: **Elektros tinklų apsaugos zonos (III skyrius, ketvirtasis skirsnis)**
Teritorijos unikalus numeris: **100390518**
Įregistravimo pagrindas: **AB "Energijos skirstymo operatorius"; 2023-03-09 Nemuno g. 22, Klaipėda, Klaipėdos m. sav. Nr. E1N3290275**
Įregistravimo data: **2023-03-17**
Žemės sklypo plotas, patenkantis į Teritoriją: **12 kv. m, nuo 2023-07-12**

11.158.
Teritorijos pavadinimas: **Magistralinių dujotiekių ir naftotiekių (produktotiekių) apsaugos zonos (III skyrius, penktasis skirsnis)**
Teritorijos unikalus numeris: **100409138**
Įregistravimo pagrindas: **Lietuvos Respublikos energetikos ministerija; 2023-08-22 Klaipėdos miesto ir Klaipėdos rajono savivaldybės teritorijose esančių magistralinių dujotiekių ir susijusios infrastruktūros apsaugos zonų planas Nr. 1-278**
Įregistravimo data: **2023-09-08**
Žemės sklypo plotas, patenkantis į Teritoriją: **5377 kv. m, nuo 2023-09-08**

11.159.
Teritorijos pavadinimas: **Skirstomųjų dujotiekių apsaugos zonos (III skyrius, šeštasis skirsnis)**
Teritorijos unikalus numeris: **100122666**
Įregistravimo pagrindas: **Lietuvos Respublikos energetikos ministerija; 2022-12-05 Įsakymas dėl energetikos ministro 2021 m. spalio 25 d. įsakymo Nr. 1-277 ?Dėl Klaipėdos skirstomųjų dujotiekių teritorijų plano patvirtinimo? pakeitimo Nr. 1-439**
Įregistravimo data: **2021-11-23**
Duomenų pakeitimo pagrindas: **AB "Energijos skirstymo operatorius"; 2023-03-23 Vidutinio slėgio dujotiekio, Tomo g.2, 2a, 2b, 6, Sukilėlių g., mažo slėgio dujotiekio, Tomo g.6, Sukilėlių g.15, Mėsininkų g., Didžioji Vandens g., Aukštoji g., Klaipėdoje, rekonstravimo projektas Nr. D7A3907025**
Duomenų pakeitimo data: **2023-05-18**

Duomenų pakeitimo pagrindas: **AB "Energijos skirstymo operatorius"; 2023-01-12 Skirstomojo vidutinio slėgio dujotiekio žemės sklype Litorinos g. 1, Klaipėdos m., pertvarkymo projektas Nr. D7A3208483**
Duomenų pakeitimo data: **2023-03-24**
Duomenų pakeitimo pagrindas: **AB "Energijos skirstymo operatorius"; 2022-12-05 Darbų gamtinių dujų aplinkoje vykdymo paskyra Nr. KL-22-50**
Duomenų pakeitimo data: **2023-03-03**
Žemės sklypo plotas, patenkantis į Teritoriją: **12998 kv. m, nuo 2023-07-12**

11.160. Teritorijos pavadinimas: **Elektros tinklų apsaugos zonos (III skyrius, ketvirtasis skirsnis)**
Teritorijos unikalus numeris: **100115271**
Įregistravimo pagrindas: **Lietuvos Respublikos energetikos ministerija; 2021-10-25 Įsakymas dėl Klaipėdos elektros tinklų teritorijų plano patvirtinimo Nr. 1-278**
Įregistravimo data: **2021-11-18**
Žemės sklypo plotas, patenkantis į Teritoriją: **2472 kv. m, nuo 2023-07-12**

11.161. Teritorijos pavadinimas: **Elektros tinklų apsaugos zonos (III skyrius, ketvirtasis skirsnis)**
Teritorijos unikalus numeris: **100080369**
Įregistravimo pagrindas: **Lietuvos Respublikos energetikos ministerija; 2021-10-25 Įsakymas dėl Klaipėdos elektros tinklų teritorijų plano patvirtinimo Nr. 1-278**
Įregistravimo data: **2021-11-04**
Žemės sklypo plotas, patenkantis į Teritoriją: **2510 kv. m, nuo 2023-07-12**

11.162. Teritorijos pavadinimas: **Elektros tinklų apsaugos zonos (III skyrius, ketvirtasis skirsnis)**
Teritorijos unikalus numeris: **100093155**
Įregistravimo pagrindas: **Lietuvos Respublikos energetikos ministerija; 2021-10-25 Įsakymas dėl Klaipėdos elektros tinklų teritorijų plano patvirtinimo Nr. 1-278**
Įregistravimo data: **2021-11-05**
Žemės sklypo plotas, patenkantis į Teritoriją: **288 kv. m, nuo 2023-07-12**

11.163. Teritorijos pavadinimas: **Elektros tinklų apsaugos zonos (III skyrius, ketvirtasis skirsnis)**
Teritorijos unikalus numeris: **100093008**
Įregistravimo pagrindas: **Lietuvos Respublikos energetikos ministerija; 2021-10-25 Įsakymas dėl Klaipėdos elektros tinklų teritorijų plano patvirtinimo Nr. 1-278**
Įregistravimo data: **2021-11-05**
Žemės sklypo plotas, patenkantis į Teritoriją: **507 kv. m, nuo 2023-07-12**

11.164. Teritorijos pavadinimas: **Elektros tinklų apsaugos zonos (III skyrius, ketvirtasis skirsnis)**
Teritorijos unikalus numeris: **100094095**
Įregistravimo pagrindas: **Lietuvos Respublikos energetikos ministerija; 2021-10-25 Įsakymas dėl Klaipėdos elektros tinklų teritorijų plano patvirtinimo Nr. 1-278**
Įregistravimo data: **2021-11-05**
Žemės sklypo plotas, patenkantis į Teritoriją: **31 kv. m, nuo 2023-07-12**

11.165. Teritorijos pavadinimas: **Elektros tinklų apsaugos zonos (III skyrius, ketvirtasis skirsnis)**
Teritorijos unikalus numeris: **100094474**
Įregistravimo pagrindas: **Lietuvos Respublikos energetikos ministerija; 2021-10-25 Įsakymas dėl Klaipėdos elektros tinklų teritorijų plano patvirtinimo Nr. 1-278**
Įregistravimo data: **2021-11-08**
Žemės sklypo plotas, patenkantis į Teritoriją: **136 kv. m, nuo 2023-07-12**

11.166. Teritorijos pavadinimas: **Elektros tinklų apsaugos zonos (III skyrius, ketvirtasis skirsnis)**
Teritorijos unikalus numeris: **100092365**
Įregistravimo pagrindas: **Lietuvos Respublikos energetikos ministerija; 2021-10-25 Įsakymas dėl Klaipėdos elektros tinklų teritorijų plano patvirtinimo Nr. 1-278**
Įregistravimo data: **2021-11-04**
Žemės sklypo plotas, patenkantis į Teritoriją: **220 kv. m, nuo 2023-07-12**

11.167. Teritorijos pavadinimas: **Elektros tinklų apsaugos zonos (III skyrius, ketvirtasis skirsnis)**
Teritorijos unikalus numeris: **100094175**
Įregistravimo pagrindas: **Lietuvos Respublikos energetikos ministerija; 2021-10-25 Įsakymas dėl Klaipėdos elektros tinklų teritorijų plano patvirtinimo Nr. 1-278**
Įregistravimo data: **2021-11-05**
Žemės sklypo plotas, patenkantis į Teritoriją: **224 kv. m, nuo 2023-07-12**

11.168. Teritorijos pavadinimas: **Elektros tinklų apsaugos zonos (III skyrius, ketvirtasis skirsnis)**
Teritorijos unikalus numeris: **100111615**
Įregistravimo pagrindas: **Lietuvos Respublikos energetikos ministerija; 2021-10-25 Įsakymas dėl Klaipėdos elektros tinklų teritorijų plano patvirtinimo Nr. 1-278**
Įregistravimo data: **2021-11-16**
Žemės sklypo plotas, patenkantis į Teritoriją: **448 kv. m, nuo 2023-07-12**

11.169. Teritorijos pavadinimas: **Elektros tinklų apsaugos zonos (III skyrius, ketvirtasis skirsnis)**
Teritorijos unikalus numeris: **100099023**
Įregistravimo pagrindas: **Lietuvos Respublikos energetikos ministerija; 2021-10-25 Įsakymas dėl Klaipėdos elektros tinklų teritorijų plano patvirtinimo Nr. 1-278**
Įregistravimo data: **2021-11-09**
Žemės sklypo plotas, patenkantis į Teritoriją: **269 kv. m, nuo 2023-07-12**

11.170. Teritorijos pavadinimas: **Elektros tinklų apsaugos zonos (III skyrius, ketvirtasis skirsnis)**
Teritorijos unikalus numeris: **100110971**
Įregistravimo pagrindas: **Lietuvos Respublikos energetikos ministerija; 2021-10-25 Įsakymas dėl Klaipėdos elektros tinklų teritorijų plano patvirtinimo Nr. 1-278**
Įregistravimo data: **2021-11-16**
Žemės sklypo plotas, patenkantis į Teritoriją: **2030 kv. m, nuo 2023-07-12**

11.171. Teritorijos pavadinimas: **Elektros tinklų apsaugos zonos (III skyrius, ketvirtasis skirsnis)**
Teritorijos unikalus numeris: **100112629**
Įregistravimo pagrindas: **Lietuvos Respublikos energetikos ministerija; 2021-10-25 Įsakymas dėl Klaipėdos elektros tinklų teritorijų plano patvirtinimo Nr. 1-278**
Įregistravimo data: **2021-11-17**
Žemės sklypo plotas, patenkantis į Teritoriją: **31 kv. m, nuo 2023-07-12**

11.172. Teritorijos pavadinimas: **Elektros tinklų apsaugos zonos (III skyrius, ketvirtasis skirsnis)**
Teritorijos unikalus numeris: **100114383**

Įregistravimo pagrindas: **Lietuvos Respublikos energetikos ministerija; 2021-10-25 Įsakymas dėl Klaipėdos elektros tinklų teritorijų plano patvirtinimo Nr. 1-278**
Įregistravimo data: **2021-11-18**
Žemės sklypo plotas, patenkantis į Teritoriją: **1 kv. m, nuo 2023-07-12**

11.173. Teritorijos pavadinimas: **Elektros tinklų apsaugos zonos (III skyrius, ketvirtasis skirsnis)**
Teritorijos unikalus numeris: **100113325**
Įregistravimo pagrindas: **Lietuvos Respublikos energetikos ministerija; 2021-10-25 Įsakymas dėl Klaipėdos elektros tinklų teritorijų plano patvirtinimo Nr. 1-278**
Įregistravimo data: **2021-11-17**
Žemės sklypo plotas, patenkantis į Teritoriją: **173 kv. m, nuo 2023-07-12**

11.174. Teritorijos pavadinimas: **Elektros tinklų apsaugos zonos (III skyrius, ketvirtasis skirsnis)**
Teritorijos unikalus numeris: **100113760**
Įregistravimo pagrindas: **Lietuvos Respublikos energetikos ministerija; 2021-10-25 Įsakymas dėl Klaipėdos elektros tinklų teritorijų plano patvirtinimo Nr. 1-278**
Įregistravimo data: **2021-11-17**
Žemės sklypo plotas, patenkantis į Teritoriją: **1322 kv. m, nuo 2023-07-12**

11.175. Teritorijos pavadinimas: **Elektros tinklų apsaugos zonos (III skyrius, ketvirtasis skirsnis)**
Teritorijos unikalus numeris: **100116933**
Įregistravimo pagrindas: **Lietuvos Respublikos energetikos ministerija; 2021-10-25 Įsakymas dėl Klaipėdos elektros tinklų teritorijų plano patvirtinimo Nr. 1-278**
Įregistravimo data: **2021-11-19**
Žemės sklypo plotas, patenkantis į Teritoriją: **27079 kv. m, nuo 2023-07-12**

11.176. Teritorijos pavadinimas: **Elektros tinklų apsaugos zonos (III skyrius, ketvirtasis skirsnis)**
Teritorijos unikalus numeris: **100121280**
Įregistravimo pagrindas: **Lietuvos Respublikos energetikos ministerija; 2021-10-25 Įsakymas dėl Klaipėdos elektros tinklų teritorijų plano patvirtinimo Nr. 1-278**
Įregistravimo data: **2021-11-23**
Žemės sklypo plotas, patenkantis į Teritoriją: **27074 kv. m, nuo 2023-07-12**

11.177. Teritorijos pavadinimas: **Elektros tinklų apsaugos zonos (III skyrius, ketvirtasis skirsnis)**
Teritorijos unikalus numeris: **100119509**
Įregistravimo pagrindas: **Lietuvos Respublikos energetikos ministerija; 2021-10-25 Įsakymas dėl Klaipėdos elektros tinklų teritorijų plano patvirtinimo Nr. 1-278**
Įregistravimo data: **2021-11-23**
Žemės sklypo plotas, patenkantis į Teritoriją: **338 kv. m, nuo 2023-07-12**

11.178. Teritorijos pavadinimas: **Elektros tinklų apsaugos zonos (III skyrius, ketvirtasis skirsnis)**
Teritorijos unikalus numeris: **100119381**
Įregistravimo pagrindas: **Lietuvos Respublikos energetikos ministerija; 2021-10-25 Įsakymas dėl Klaipėdos elektros tinklų teritorijų plano patvirtinimo Nr. 1-278**
Įregistravimo data: **2021-11-23**
Žemės sklypo plotas, patenkantis į Teritoriją: **1190 kv. m, nuo 2023-07-12**

11.179. Teritorijos pavadinimas: **Elektros tinklų apsaugos zonos (III skyrius, ketvirtasis skirsnis)**
Teritorijos unikalus numeris: **100119993**
Įregistravimo pagrindas: **Lietuvos Respublikos energetikos ministerija; 2021-10-25 Įsakymas dėl Klaipėdos elektros tinklų teritorijų plano patvirtinimo Nr. 1-278**
Įregistravimo data: **2021-11-23**
Žemės sklypo plotas, patenkantis į Teritoriją: **3 kv. m, nuo 2023-07-12**

11.180. Teritorijos pavadinimas: **Elektros tinklų apsaugos zonos (III skyrius, ketvirtasis skirsnis)**
Teritorijos unikalus numeris: **100119477**
Įregistravimo pagrindas: **Lietuvos Respublikos energetikos ministerija; 2021-10-25 Įsakymas dėl Klaipėdos elektros tinklų teritorijų plano patvirtinimo Nr. 1-278**
Įregistravimo data: **2021-11-23**
Žemės sklypo plotas, patenkantis į Teritoriją: **805 kv. m, nuo 2023-07-12**

11.181. Teritorijos pavadinimas: **Elektros tinklų apsaugos zonos (III skyrius, ketvirtasis skirsnis)**
Teritorijos unikalus numeris: **100118980**
Įregistravimo pagrindas: **Lietuvos Respublikos energetikos ministerija; 2021-10-25 Įsakymas dėl Klaipėdos elektros tinklų teritorijų plano patvirtinimo Nr. 1-278**
Įregistravimo data: **2021-11-23**
Žemės sklypo plotas, patenkantis į Teritoriją: **4 kv. m, nuo 2023-07-12**

11.182. Teritorijos pavadinimas: **Elektroninių ryšių tinklų elektroninių ryšių infrastruktūros apsaugos zonos (III skyrius, vienuoliktasis skirsnis)**
Teritorijos unikalus numeris: **100355811**
Įregistravimo pagrindas: **Lietuvos Respublikos susisiekimo ministerija; 2022-06-30 Telia tinklo apsaugos zonos planas Klaipėdos miesto savivaldybėje Nr. 3-341**
Įregistravimo data: **2022-07-14**
Žemės sklypo plotas, patenkantis į Teritoriją: **29842 kv. m, nuo 2023-07-12**

11.183. Teritorijos pavadinimas: **Elektros tinklų apsaugos zonos (III skyrius, ketvirtasis skirsnis)**
Teritorijos unikalus numeris: **100373386**
Įregistravimo pagrindas: **Lietuvos Respublikos energetikos ministerija; 2022-12-05 Įsakymas dėl AB "LTG Infra" elektros tinklų teritorijų plano patvirtinimo Nr. 1-444**
Įregistravimo data: **2022-12-07**
Žemės sklypo plotas, patenkantis į Teritoriją: **153 kv. m, nuo 2023-07-12**

11.184. Teritorijos pavadinimas: **Elektros tinklų apsaugos zonos (III skyrius, ketvirtasis skirsnis)**
Teritorijos unikalus numeris: **100119015**
Įregistravimo pagrindas: **Lietuvos Respublikos energetikos ministerija; 2021-10-25 Įsakymas dėl Klaipėdos elektros tinklų teritorijų plano patvirtinimo Nr. 1-278**
Įregistravimo data: **2021-11-23**
Žemės sklypo plotas, patenkantis į Teritoriją: **187 kv. m, nuo 2023-07-12**

11.185. Teritorijos pavadinimas: **Skirstomųjų dujotiekių apsaugos zonos (III skyrius, šeštasis skirsnis)**
Teritorijos unikalus numeris: **100374621**
Įregistravimo pagrindas: **Lietuvos Respublikos energetikos ministerija; 2022-12-05 Įsakymas dėl energetikos ministro 2021 m. spalio 25 d. įsakymo Nr. 1-277 ?Dėl Klaipėdos skirstomųjų dujotiekių teritorijų plano patvirtinimo? pakeitimo Nr. 1-439**

Įregistravimo data: **2022-12-08**
Žemės sklypo plotas, patenkantis į Teritoriją: **749 kv. m, nuo 2023-07-12**

11.186. Teritorijos pavadinimas: **Elektroninių ryšių tinklų elektroninių ryšių infrastruktūros apsaugos zonos (III skyrius, vienuoliktasis skirsnis)**
Teritorijos unikalus numeris: **100356212**
Įregistravimo pagrindas: **Lietuvos Respublikos susisiekimo ministerija; 2022-06-30 Telia tinklo apsaugos zonos planas Klaipėdos miesto savivaldybėje Nr. 3-341**
Įregistravimo data: **2022-07-18**
Žemės sklypo plotas, patenkantis į Teritoriją: **84 kv. m, nuo 2023-07-12**

11.187. Teritorijos pavadinimas: **Meteorologinių stebėjimų aikštelių apsaugos zonos (VII skyrius, antrasis skirsnis)**
Teritorijos unikalus numeris: **100381611**
Įregistravimo pagrindas: **Lietuvos Respublikos energetikos ministerija; 2020-02-10 Dėl Vandens tiekimo ir nuotekų, paviršinių nuotekų tvarkymo infrastruktūros, požeminio vandens vandenviečių, meteorologinių stebėjimo aikštelių, vandens matavimo stočių apsaugos zonų planų rengimo ir tvirtinimo tvarkos aprašo patvirtinimo Nr. D1-76**
Įregistravimo data: **2022-12-29**
Žemės sklypo plotas, patenkantis į Teritoriją: **20377 kv. m, nuo 2023-07-12**

11.188. Teritorijos pavadinimas: **Elektroninių ryšių tinklų elektroninių ryšių infrastruktūros apsaugos zonos (III skyrius, vienuoliktasis skirsnis)**
Teritorijos unikalus numeris: **100398938**
Įregistravimo pagrindas: **Telia Lietuva, AB; 2023-05-31 ŠTL Perkėlos g. 10, Klaipėda UAB 'Tolmeta' Nr. 4800113849**
Įregistravimo data: **2023-06-07**
Žemės sklypo plotas, patenkantis į Teritoriją: **34 kv. m, nuo 2023-07-12**

11.189. Teritorijos pavadinimas: **Šilumos perdavimo tinklų apsaugos zonos (III skyrius, dvyliktasis skirsnis)**
Teritorijos unikalus numeris: **100407590**
Įregistravimo pagrindas: **Lietuvos Respublikos aplinkos ministerija; 2023-08-16 Klaipėdos miesto šiaurinės dalies šilumos perdavimo tinklų apsaugos zonų teritorijų planas Nr. 1-263**
Įregistravimo data: **2023-08-24**
Žemės sklypo plotas, patenkantis į Teritoriją: **443 kv. m, nuo 2023-08-24**

11.190. Teritorijos pavadinimas: **Šilumos perdavimo tinklų apsaugos zonos (III skyrius, dvyliktasis skirsnis)**
Teritorijos unikalus numeris: **100408184**
Įregistravimo pagrindas: **Lietuvos Respublikos aplinkos ministerija; 2023-08-16 Klaipėdos miesto šiaurinės dalies šilumos perdavimo tinklų apsaugos zonų teritorijų planas Nr. 1-263**
Įregistravimo data: **2023-08-29**
Žemės sklypo plotas, patenkantis į Teritoriją: **2653 kv. m, nuo 2023-08-29**

11.191. Teritorijos pavadinimas: **Elektros tinklų apsaugos zonos (III skyrius, ketvirtasis skirsnis)**
Teritorijos unikalus numeris: **100042455**
Įregistravimo pagrindas: **AB "Energijos skirstymo operatorius"; 2019-12-17 10 kV ir 0,4 kV kabelio linijos bei MGMTT inžineriniams įrenginiams Perkėlos g. 4, Klaipėda, Klaipėdos m. sav. Nr. E1N3957498**
Įregistravimo data: **2021-09-28**
Žemės sklypo plotas, patenkantis į Teritoriją: **153 kv. m, nuo 2023-07-12**

11.192. Teritorijos pavadinimas: **Elektros tinklų apsaugos zonos (III skyrius, ketvirtasis skirsnis)**
Teritorijos unikalus numeris: **100095573**
Įregistravimo pagrindas: **Lietuvos Respublikos energetikos ministerija; 2021-10-25 Įsakymas dėl Klaipėdos elektros tinklų teritorijų plano patvirtinimo Nr. 1-278**
Įregistravimo data: **2021-11-09**
Žemės sklypo plotas, patenkantis į Teritoriją: **2476 kv. m, nuo 2023-07-12**

11.193. Teritorijos pavadinimas: **Elektros tinklų apsaugos zonos (III skyrius, ketvirtasis skirsnis)**
Teritorijos unikalus numeris: **100098821**
Įregistravimo pagrindas: **Lietuvos Respublikos energetikos ministerija; 2021-10-25 Įsakymas dėl Klaipėdos elektros tinklų teritorijų plano patvirtinimo Nr. 1-278**
Įregistravimo data: **2021-11-09**
Žemės sklypo plotas, patenkantis į Teritoriją: **111 kv. m, nuo 2023-07-12**

11.194. Teritorijos pavadinimas: **Elektros tinklų apsaugos zonos (III skyrius, ketvirtasis skirsnis)**
Teritorijos unikalus numeris: **100093113**
Įregistravimo pagrindas: **Lietuvos Respublikos energetikos ministerija; 2021-10-25 Įsakymas dėl Klaipėdos elektros tinklų teritorijų plano patvirtinimo Nr. 1-278**
Įregistravimo data: **2021-11-05**
Žemės sklypo plotas, patenkantis į Teritoriją: **4 kv. m, nuo 2023-07-12**

11.195. Teritorijos pavadinimas: **Elektros tinklų apsaugos zonos (III skyrius, ketvirtasis skirsnis)**
Teritorijos unikalus numeris: **100099239**
Įregistravimo pagrindas: **Lietuvos Respublikos energetikos ministerija; 2021-10-25 Įsakymas dėl Klaipėdos elektros tinklų teritorijų plano patvirtinimo Nr. 1-278**
Įregistravimo data: **2021-11-09**
Žemės sklypo plotas, patenkantis į Teritoriją: **135 kv. m, nuo 2023-07-12**

11.196. Teritorijos pavadinimas: **Elektros tinklų apsaugos zonos (III skyrius, ketvirtasis skirsnis)**
Teritorijos unikalus numeris: **100110896**
Įregistravimo pagrindas: **Lietuvos Respublikos energetikos ministerija; 2021-10-25 Įsakymas dėl Klaipėdos elektros tinklų teritorijų plano patvirtinimo Nr. 1-278**
Įregistravimo data: **2021-11-16**
Žemės sklypo plotas, patenkantis į Teritoriją: **4 kv. m, nuo 2023-07-12**

11.197. Teritorijos pavadinimas: **Elektros tinklų apsaugos zonos (III skyrius, ketvirtasis skirsnis)**
Teritorijos unikalus numeris: **100111651**
Įregistravimo pagrindas: **Lietuvos Respublikos energetikos ministerija; 2021-10-25 Įsakymas dėl Klaipėdos elektros tinklų teritorijų plano patvirtinimo Nr. 1-278**
Įregistravimo data: **2021-11-16**
Žemės sklypo plotas, patenkantis į Teritoriją: **950 kv. m, nuo 2023-07-12**

11.198. Teritorijos pavadinimas: **Elektros tinklų apsaugos zonos (III skyrius, ketvirtasis skirsnis)**
Teritorijos unikalus numeris: **100110916**

Įregistravimo pagrindas: **Lietuvos Respublikos energetikos ministerija; 2021-10-25 Įsakymas dėl Klaipėdos elektros tinklų teritorijų plano patvirtinimo Nr. 1-278**
Įregistravimo data: **2021-11-16**
Žemės sklypo plotas, patenkantis į Teritoriją: **1 kv. m, nuo 2023-07-12**

11.199. Teritorijos pavadinimas: **Elektros tinklų apsaugos zonos (III skyrius, ketvirtasis skirsnis)**
Teritorijos unikalus numeris: **100111691**
Įregistravimo pagrindas: **Lietuvos Respublikos energetikos ministerija; 2021-10-25 Įsakymas dėl Klaipėdos elektros tinklų teritorijų plano patvirtinimo Nr. 1-278**
Įregistravimo data: **2021-11-16**
Žemės sklypo plotas, patenkantis į Teritoriją: **5464 kv. m, nuo 2023-07-12**

11.200. Teritorijos pavadinimas: **Elektros tinklų apsaugos zonos (III skyrius, ketvirtasis skirsnis)**
Teritorijos unikalus numeris: **100115138**
Įregistravimo pagrindas: **Lietuvos Respublikos energetikos ministerija; 2021-10-25 Įsakymas dėl Klaipėdos elektros tinklų teritorijų plano patvirtinimo Nr. 1-278**
Įregistravimo data: **2021-11-18**
Žemės sklypo plotas, patenkantis į Teritoriją: **591 kv. m, nuo 2023-07-12**

11.201. Teritorijos pavadinimas: **Elektros tinklų apsaugos zonos (III skyrius, ketvirtasis skirsnis)**
Teritorijos unikalus numeris: **100114985**
Įregistravimo pagrindas: **Lietuvos Respublikos energetikos ministerija; 2021-10-25 Įsakymas dėl Klaipėdos elektros tinklų teritorijų plano patvirtinimo Nr. 1-278**
Įregistravimo data: **2021-11-18**
Žemės sklypo plotas, patenkantis į Teritoriją: **714 kv. m, nuo 2023-07-12**

11.202. Teritorijos pavadinimas: **Elektros tinklų apsaugos zonos (III skyrius, ketvirtasis skirsnis)**
Teritorijos unikalus numeris: **100112602**
Įregistravimo pagrindas: **Lietuvos Respublikos energetikos ministerija; 2021-10-25 Įsakymas dėl Klaipėdos elektros tinklų teritorijų plano patvirtinimo Nr. 1-278**
Įregistravimo data: **2021-11-17**
Žemės sklypo plotas, patenkantis į Teritoriją: **188 kv. m, nuo 2023-07-12**

11.203. Teritorijos pavadinimas: **Elektros tinklų apsaugos zonos (III skyrius, ketvirtasis skirsnis)**
Teritorijos unikalus numeris: **100114761**
Įregistravimo pagrindas: **Lietuvos Respublikos energetikos ministerija; 2021-10-25 Įsakymas dėl Klaipėdos elektros tinklų teritorijų plano patvirtinimo Nr. 1-278**
Įregistravimo data: **2021-11-18**
Žemės sklypo plotas, patenkantis į Teritoriją: **676 kv. m, nuo 2023-07-12**

11.204. Teritorijos pavadinimas: **Elektros tinklų apsaugos zonos (III skyrius, ketvirtasis skirsnis)**
Teritorijos unikalus numeris: **100113659**
Įregistravimo pagrindas: **Lietuvos Respublikos energetikos ministerija; 2021-10-25 Įsakymas dėl Klaipėdos elektros tinklų teritorijų plano patvirtinimo Nr. 1-278**
Įregistravimo data: **2021-11-17**
Žemės sklypo plotas, patenkantis į Teritoriją: **1 kv. m, nuo 2023-07-12**

11.205. Teritorijos pavadinimas: **Elektros tinklų apsaugos zonos (III skyrius, ketvirtasis skirsnis)**
Teritorijos unikalus numeris: **100115195**
Įregistravimo pagrindas: **Lietuvos Respublikos energetikos ministerija; 2021-10-25 Įsakymas dėl Klaipėdos elektros tinklų teritorijų plano patvirtinimo Nr. 1-278**
Įregistravimo data: **2021-11-18**
Žemės sklypo plotas, patenkantis į Teritoriją: **1 kv. m, nuo 2023-07-12**

11.206. Teritorijos pavadinimas: **Elektros tinklų apsaugos zonos (III skyrius, ketvirtasis skirsnis)**
Teritorijos unikalus numeris: **100111997**
Įregistravimo pagrindas: **Lietuvos Respublikos energetikos ministerija; 2021-10-25 Įsakymas dėl Klaipėdos elektros tinklų teritorijų plano patvirtinimo Nr. 1-278**
Įregistravimo data: **2021-11-16**
Žemės sklypo plotas, patenkantis į Teritoriją: **3 kv. m, nuo 2023-07-12**

11.207. Teritorijos pavadinimas: **Elektros tinklų apsaugos zonos (III skyrius, ketvirtasis skirsnis)**
Teritorijos unikalus numeris: **100114741**
Įregistravimo pagrindas: **Lietuvos Respublikos energetikos ministerija; 2021-10-25 Įsakymas dėl Klaipėdos elektros tinklų teritorijų plano patvirtinimo Nr. 1-278**
Įregistravimo data: **2021-11-18**
Žemės sklypo plotas, patenkantis į Teritoriją: **1491 kv. m, nuo 2023-07-12**

11.208. Teritorijos pavadinimas: **Elektros tinklų apsaugos zonos (III skyrius, ketvirtasis skirsnis)**
Teritorijos unikalus numeris: **100112679**
Įregistravimo pagrindas: **Lietuvos Respublikos energetikos ministerija; 2021-10-25 Įsakymas dėl Klaipėdos elektros tinklų teritorijų plano patvirtinimo Nr. 1-278**
Įregistravimo data: **2021-11-17**
Žemės sklypo plotas, patenkantis į Teritoriją: **134 kv. m, nuo 2023-07-12**

11.209. Teritorijos pavadinimas: **Elektros tinklų apsaugos zonos (III skyrius, ketvirtasis skirsnis)**
Teritorijos unikalus numeris: **100121523**
Įregistravimo pagrindas: **Lietuvos Respublikos energetikos ministerija; 2021-10-25 Įsakymas dėl Klaipėdos elektros tinklų teritorijų plano patvirtinimo Nr. 1-278**
Įregistravimo data: **2021-11-23**
Žemės sklypo plotas, patenkantis į Teritoriją: **3321 kv. m, nuo 2023-07-12**

11.210. Teritorijos pavadinimas: **Elektros tinklų apsaugos zonos (III skyrius, ketvirtasis skirsnis)**
Teritorijos unikalus numeris: **100122136**
Įregistravimo pagrindas: **Lietuvos Respublikos energetikos ministerija; 2021-10-25 Įsakymas dėl Klaipėdos elektros tinklų teritorijų plano patvirtinimo Nr. 1-278**
Įregistravimo data: **2021-11-23**
Žemės sklypo plotas, patenkantis į Teritoriją: **376 kv. m, nuo 2023-07-12**

11.211. Teritorijos pavadinimas: **Elektros tinklų apsaugos zonos (III skyrius, ketvirtasis skirsnis)**
Teritorijos unikalus numeris: **100119292**
Įregistravimo pagrindas: **Lietuvos Respublikos energetikos ministerija; 2021-10-25 Įsakymas dėl Klaipėdos elektros tinklų teritorijų plano patvirtinimo Nr. 1-278**
Įregistravimo data: **2021-11-23**
Žemės sklypo plotas, patenkantis į Teritoriją: **175 kv. m, nuo 2023-07-12**

11.212. Teritorijos pavadinimas: **Elektros tinklų apsaugos zonos (III skyrius, ketvirtasis skirsnis)**
Teritorijos unikalus numeris: **100121760**
Įregistravimo pagrindas: **Lietuvos Respublikos energetikos ministerija; 2021-10-25 Įsakymas dėl Klaipėdos elektros tinklų teritorijų plano patvirtinimo Nr. 1-278**
Įregistravimo data: **2021-11-23**
Žemės sklypo plotas, patenkantis į Teritoriją: **1953 kv. m, nuo 2023-07-12**

11.213. Teritorijos pavadinimas: **Elektros tinklų apsaugos zonos (III skyrius, ketvirtasis skirsnis)**
Teritorijos unikalus numeris: **100117079**
Įregistravimo pagrindas: **Lietuvos Respublikos energetikos ministerija; 2021-10-25 Įsakymas dėl Klaipėdos elektros tinklų teritorijų plano patvirtinimo Nr. 1-278**
Įregistravimo data: **2021-11-19**
Žemės sklypo plotas, patenkantis į Teritoriją: **1060 kv. m, nuo 2023-07-12**

11.214. Teritorijos pavadinimas: **Elektros tinklų apsaugos zonos (III skyrius, ketvirtasis skirsnis)**
Teritorijos unikalus numeris: **100378557**
Įregistravimo pagrindas: **Lietuvos Respublikos energetikos ministerija; 2022-11-30 DĖL AUKŠTOS ĮTAMPOS 110 KV IR 330 KV ELEKTROS PERDAVIMO TINKLŲ, ESANČIŲ KLAIPĖDOS MIESTO SAVIVALDYBĖJE, APSAUGOS ZONŲ TERITORIJŲ PLANO PATVIRTINIMO Nr. 1-410**
Įregistravimo data: **2022-12-19**
Žemės sklypo plotas, patenkantis į Teritoriją: **161 kv. m, nuo 2023-07-12**

11.215. Teritorijos pavadinimas: **Elektros tinklų apsaugos zonos (III skyrius, ketvirtasis skirsnis)**
Teritorijos unikalus numeris: **100376027**
Įregistravimo pagrindas: **Lietuvos Respublikos energetikos ministerija; 2022-12-05 Įsakymas dėl AB "LTG Infra" elektros tinklų teritorijų plano patvirtinimo Nr. 1-444**
Įregistravimo data: **2022-12-12**
Žemės sklypo plotas, patenkantis į Teritoriją: **4498 kv. m, nuo 2023-07-12**

11.216. Teritorijos pavadinimas: **Elektros tinklų apsaugos zonos (III skyrius, ketvirtasis skirsnis)**
Teritorijos unikalus numeris: **100346159**
Įregistravimo pagrindas: **AB "Energijos skirstymo operatorius"; 2022-03-28 Laivų eismo tarnybos radiolokacinės kontrolės sistemos bokštas Smiltynės g. -, Klaipėda, Klaipėdos m. sav. Nr. E1N3219395**
Įregistravimo data: **2022-04-04**
Žemės sklypo plotas, patenkantis į Teritoriją: **152 kv. m, nuo 2023-07-12**

11.217. Teritorijos pavadinimas: **Elektros tinklų apsaugos zonos (III skyrius, ketvirtasis skirsnis)**
Teritorijos unikalus numeris: **100392281**
Įregistravimo pagrindas: **AB "Energijos skirstymo operatorius"; 2021-11-29 10kV ELEKTROS KABELIŲ LINIJOS REKONSTARVIMAS GEDMINŲ IR ŽARDININKŲ GATVIŲ SANKRYŽOS, KLAIPĖDOS MIESTE Nr. E2N31A1538**
Įregistravimo data: **2023-04-05**
Žemės sklypo plotas, patenkantis į Teritoriją: **718 kv. m, nuo 2023-07-12**

11.218. Teritorijos pavadinimas: **Šilumos perdavimo tinklų apsaugos zonos (III skyrius, dvyliktasis skirsnis)**
Teritorijos unikalus numeris: **100407582**
Įregistravimo pagrindas: **Lietuvos Respublikos aplinkos ministerija; 2023-08-16 Klaipėdos miesto šiaurinės dalies šilumos perdavimo tinklų apsaugos zonų teritorijų planas Nr. 1-263**
Įregistravimo data: **2023-08-24**
Žemės sklypo plotas, patenkantis į Teritoriją: **1180 kv. m, nuo 2023-08-24**

11.219. Teritorijos pavadinimas: **Šilumos perdavimo tinklų apsaugos zonos (III skyrius, dvyliktasis skirsnis)**
Teritorijos unikalus numeris: **100408525**
Įregistravimo pagrindas: **Lietuvos Respublikos aplinkos ministerija; 2023-08-16 Klaipėdos miesto šiaurinės dalies šilumos perdavimo tinklų apsaugos zonų teritorijų planas Nr. 1-263**
Įregistravimo data: **2023-08-31**
Žemės sklypo plotas, patenkantis į Teritoriją: **1047 kv. m, nuo 2023-08-31**

11.220. Teritorijos pavadinimas: **Klaipėdos valstybinio jūrų uosto rezervinės teritorijos (VIII skyrius)**
Teritorijos unikalus numeris: **100351062**
Įregistravimo pagrindas: **Lietuvos Respublikos Vyriausybės kanceliarija; 2019-12-11 Nutarimas "Dėl Klaipėdos valstybinio jūrų uosto (žemės, vidinės akvatorijos, išorinio reido ir susijusios infrastruktūros) bendrojo plano patvirtinimo" Nr. 1278**
Įregistravimo data: **2022-05-24**
Žemės sklypo plotas, patenkantis į Teritoriją: **3 kv. m, nuo 2023-07-12**

11.221. Teritorijos pavadinimas: **Skirstomųjų dujotiekių apsaugos zonos (III skyrius, šeštasis skirsnis)**
Teritorijos unikalus numeris: **100122823**
Įregistravimo pagrindas: **Lietuvos Respublikos energetikos ministerija; 2022-12-05 Įsakymas dėl energetikos ministro 2021 m. spalio 25 d. įsakymo Nr. 1-277 ?Dėl Klaipėdos skirstomųjų dujotiekių teritorijų plano patvirtinimo? pakeitimo Nr. 1-439**
Įregistravimo data: **2021-11-23**
Žemės sklypo plotas, patenkantis į Teritoriją: **17 kv. m, nuo 2023-07-12**

11.222. Teritorijos pavadinimas: **Elektros tinklų apsaugos zonos (III skyrius, ketvirtasis skirsnis)**
Teritorijos unikalus numeris: **100094964**
Įregistravimo pagrindas: **Lietuvos Respublikos energetikos ministerija; 2021-10-25 Įsakymas dėl Klaipėdos elektros tinklų teritorijų plano patvirtinimo Nr. 1-278**
Įregistravimo data: **2021-11-09**
Žemės sklypo plotas, patenkantis į Teritoriją: **237 kv. m, nuo 2023-07-12**

11.223. Teritorijos pavadinimas: **Elektros tinklų apsaugos zonos (III skyrius, ketvirtasis skirsnis)**
Teritorijos unikalus numeris: **100093150**
Įregistravimo pagrindas: **Lietuvos Respublikos energetikos ministerija; 2021-10-25 Įsakymas dėl Klaipėdos elektros tinklų teritorijų plano patvirtinimo Nr. 1-278**
Įregistravimo data: **2021-11-05**
Žemės sklypo plotas, patenkantis į Teritoriją: **222 kv. m, nuo 2023-07-12**

11.224. Teritorijos pavadinimas: **Elektros tinklų apsaugos zonos (III skyrius, ketvirtasis skirsnis)**
Teritorijos unikalus numeris: **100093169**
Įregistravimo pagrindas: **Lietuvos Respublikos energetikos ministerija; 2021-10-25 Įsakymas dėl Klaipėdos elektros tinklų teritorijų plano patvirtinimo Nr. 1-278**
Įregistravimo data: **2021-11-05**

Žemės sklypo plotas, patenkantis į Teritoriją: **11 kv. m, nuo 2023-07-12**

11.225. Teritorijos pavadinimas: **Elektros tinklų apsaugos zonos (III skyrius, ketvirtasis skirsnis)**
Teritorijos unikalus numeris: **100099145**
Įregistravimo pagrindas: **Lietuvos Respublikos energetikos ministerija; 2021-10-25 Įsakymas dėl Klaipėdos elektros tinklų teritorijų plano patvirtinimo Nr. 1-278**
Įregistravimo data: **2021-11-09**
Žemės sklypo plotas, patenkantis į Teritoriją: **1545 kv. m, nuo 2023-07-12**

11.226. Teritorijos pavadinimas: **Elektros tinklų apsaugos zonos (III skyrius, ketvirtasis skirsnis)**
Teritorijos unikalus numeris: **100110846**
Įregistravimo pagrindas: **Lietuvos Respublikos energetikos ministerija; 2021-10-25 Įsakymas dėl Klaipėdos elektros tinklų teritorijų plano patvirtinimo Nr. 1-278**
Įregistravimo data: **2021-11-16**
Žemės sklypo plotas, patenkantis į Teritoriją: **1981 kv. m, nuo 2023-07-12**

11.227. Teritorijos pavadinimas: **Elektros tinklų apsaugos zonos (III skyrius, ketvirtasis skirsnis)**
Teritorijos unikalus numeris: **100114539**
Įregistravimo pagrindas: **Lietuvos Respublikos energetikos ministerija; 2021-10-25 Įsakymas dėl Klaipėdos elektros tinklų teritorijų plano patvirtinimo Nr. 1-278**
Įregistravimo data: **2021-11-18**
Žemės sklypo plotas, patenkantis į Teritoriją: **214 kv. m, nuo 2023-07-12**

11.228. Teritorijos pavadinimas: **Elektros tinklų apsaugos zonos (III skyrius, ketvirtasis skirsnis)**
Teritorijos unikalus numeris: **100111885**
Įregistravimo pagrindas: **Lietuvos Respublikos energetikos ministerija; 2021-10-25 Įsakymas dėl Klaipėdos elektros tinklų teritorijų plano patvirtinimo Nr. 1-278**
Įregistravimo data: **2021-11-16**
Žemės sklypo plotas, patenkantis į Teritoriją: **112 kv. m, nuo 2023-07-12**

11.229. Teritorijos pavadinimas: **Elektros tinklų apsaugos zonos (III skyrius, ketvirtasis skirsnis)**
Teritorijos unikalus numeris: **100114427**
Įregistravimo pagrindas: **Lietuvos Respublikos energetikos ministerija; 2021-10-25 Įsakymas dėl Klaipėdos elektros tinklų teritorijų plano patvirtinimo Nr. 1-278**
Įregistravimo data: **2021-11-18**
Žemės sklypo plotas, patenkantis į Teritoriją: **180 kv. m, nuo 2023-07-12**

11.230. Teritorijos pavadinimas: **Elektros tinklų apsaugos zonos (III skyrius, ketvirtasis skirsnis)**
Teritorijos unikalus numeris: **100115462**
Įregistravimo pagrindas: **Lietuvos Respublikos energetikos ministerija; 2021-10-25 Įsakymas dėl Klaipėdos elektros tinklų teritorijų plano patvirtinimo Nr. 1-278**
Įregistravimo data: **2021-11-18**
Žemės sklypo plotas, patenkantis į Teritoriją: **36 kv. m, nuo 2023-07-12**

11.231. Teritorijos pavadinimas: **Elektros tinklų apsaugos zonos (III skyrius, ketvirtasis skirsnis)**
Teritorijos unikalus numeris: **100115948**
Įregistravimo pagrindas: **Lietuvos Respublikos energetikos ministerija; 2021-10-25 Įsakymas dėl Klaipėdos elektros tinklų teritorijų plano patvirtinimo Nr. 1-278**
Įregistravimo data: **2021-11-19**
Žemės sklypo plotas, patenkantis į Teritoriją: **1189 kv. m, nuo 2023-07-12**

11.232. Teritorijos pavadinimas: **Elektros tinklų apsaugos zonos (III skyrius, ketvirtasis skirsnis)**
Teritorijos unikalus numeris: **100110933**
Įregistravimo pagrindas: **Lietuvos Respublikos energetikos ministerija; 2021-10-25 Įsakymas dėl Klaipėdos elektros tinklų teritorijų plano patvirtinimo Nr. 1-278**
Įregistravimo data: **2021-11-16**
Žemės sklypo plotas, patenkantis į Teritoriją: **442 kv. m, nuo 2023-07-12**

11.233. Teritorijos pavadinimas: **Elektros tinklų apsaugos zonos (III skyrius, ketvirtasis skirsnis)**
Teritorijos unikalus numeris: **100114779**
Įregistravimo pagrindas: **Lietuvos Respublikos energetikos ministerija; 2021-10-25 Įsakymas dėl Klaipėdos elektros tinklų teritorijų plano patvirtinimo Nr. 1-278**
Įregistravimo data: **2021-11-18**
Žemės sklypo plotas, patenkantis į Teritoriją: **338 kv. m, nuo 2023-07-12**

11.234. Teritorijos pavadinimas: **Elektros tinklų apsaugos zonos (III skyrius, ketvirtasis skirsnis)**
Teritorijos unikalus numeris: **100112686**
Įregistravimo pagrindas: **Lietuvos Respublikos energetikos ministerija; 2021-10-25 Įsakymas dėl Klaipėdos elektros tinklų teritorijų plano patvirtinimo Nr. 1-278**
Įregistravimo data: **2021-11-17**
Žemės sklypo plotas, patenkantis į Teritoriją: **179 kv. m, nuo 2023-07-12**

11.235. Teritorijos pavadinimas: **Elektros tinklų apsaugos zonos (III skyrius, ketvirtasis skirsnis)**
Teritorijos unikalus numeris: **100121672**
Įregistravimo pagrindas: **Lietuvos Respublikos energetikos ministerija; 2021-10-25 Įsakymas dėl Klaipėdos elektros tinklų teritorijų plano patvirtinimo Nr. 1-278**
Įregistravimo data: **2021-11-23**
Žemės sklypo plotas, patenkantis į Teritoriją: **13 kv. m, nuo 2023-07-12**

11.236. Teritorijos pavadinimas: **Elektros tinklų apsaugos zonos (III skyrius, ketvirtasis skirsnis)**
Teritorijos unikalus numeris: **100116962**
Įregistravimo pagrindas: **Lietuvos Respublikos energetikos ministerija; 2021-10-25 Įsakymas dėl Klaipėdos elektros tinklų teritorijų plano patvirtinimo Nr. 1-278**
Įregistravimo data: **2021-11-19**
Žemės sklypo plotas, patenkantis į Teritoriją: **1 kv. m, nuo 2023-07-12**

11.237. Teritorijos pavadinimas: **Elektros tinklų apsaugos zonos (III skyrius, ketvirtasis skirsnis)**
Teritorijos unikalus numeris: **100116976**
Įregistravimo pagrindas: **Lietuvos Respublikos energetikos ministerija; 2021-10-25 Įsakymas dėl Klaipėdos elektros tinklų teritorijų plano patvirtinimo Nr. 1-278**
Įregistravimo data: **2021-11-19**
Žemės sklypo plotas, patenkantis į Teritoriją: **171 kv. m, nuo 2023-07-12**

11.238. Teritorijos pavadinimas: **Elektros tinklų apsaugos zonos (III skyrius, ketvirtasis skirsnis)**
Teritorijos unikalus numeris: **100121094**

Įregistravimo pagrindas: **Lietuvos Respublikos energetikos ministerija; 2021-10-25 Įsakymas dėl Klaipėdos elektros tinklų teritorijų plano patvirtinimo Nr. 1-278**
Įregistravimo data: **2021-11-23**
Žemės sklypo plotas, patenkantis į Teritoriją: **1105 kv. m, nuo 2023-07-12**

11.239. Teritorijos pavadinimas: **Elektros tinklų apsaugos zonos (III skyrius, ketvirtasis skirsnis)**
Teritorijos unikalus numeris: **100117039**
Įregistravimo pagrindas: **Lietuvos Respublikos energetikos ministerija; 2021-10-25 Įsakymas dėl Klaipėdos elektros tinklų teritorijų plano patvirtinimo Nr. 1-278**
Įregistravimo data: **2021-11-19**
Žemės sklypo plotas, patenkantis į Teritoriją: **1450 kv. m, nuo 2023-07-12**

11.240. Teritorijos pavadinimas: **Elektros tinklų apsaugos zonos (III skyrius, ketvirtasis skirsnis)**
Teritorijos unikalus numeris: **100378052**
Įregistravimo pagrindas: **Lietuvos Respublikos energetikos ministerija; 2022-11-30 DĖL AUKŠTOS ĮTAMPOS 110 KV IR 330 KV ELEKTROS PERDAVIMO TINKLŲ, ESANČIŲ KLAIPĖDOS MIESTO SAVIVALDYBĖJE, APSAUGOS ZONŲ TERITORIJŲ PLANO PATVIRTINIMO Nr. 1-410**
Įregistravimo data: **2022-12-15**
Žemės sklypo plotas, patenkantis į Teritoriją: **1489 kv. m, nuo 2023-07-12**

11.241. Teritorijos pavadinimas: **Gamybinių objektų sanitarinės apsaugos zonos (IV skyrius, pirmasis skirsnis)**
Teritorijos unikalus numeris: **100367883**
Įregistravimo pagrindas: **Klaipėdos miesto savivaldybės administracija; 1995-11-14 AB Grigeo Klaipėda sanitarinė apsaugos zona Nr. 581**
Įregistravimo data: **2022-11-18**
Žemės sklypo plotas, patenkantis į Teritoriją: **2480 kv. m, nuo 2023-07-12**

11.242. Teritorijos pavadinimas: **Elektros tinklų apsaugos zonos (III skyrius, ketvirtasis skirsnis)**
Teritorijos unikalus numeris: **100371564**
Įregistravimo pagrindas: **Lietuvos Respublikos energetikos ministerija; 2022-11-21 Įsakymas dėl AB ?Energijos skirstymo operatorius? elektros tinklų teritorijų plano patvirtinimo Nr. 1-378**
Įregistravimo data: **2022-12-01**
Žemės sklypo plotas, patenkantis į Teritoriją: **304 kv. m, nuo 2023-07-12**

11.243. Teritorijos pavadinimas: **Elektros tinklų apsaugos zonos (III skyrius, ketvirtasis skirsnis)**
Teritorijos unikalus numeris: **100374374**
Įregistravimo pagrindas: **Lietuvos Respublikos energetikos ministerija; 2022-12-05 Įsakymas dėl AB "LTG Infra" elektros tinklų teritorijų plano patvirtinimo Nr. 1-444**
Įregistravimo data: **2022-12-08**
Žemės sklypo plotas, patenkantis į Teritoriją: **139 kv. m, nuo 2023-07-12**

11.244. Teritorijos pavadinimas: **Elektros tinklų apsaugos zonos (III skyrius, ketvirtasis skirsnis)**
Teritorijos unikalus numeris: **100363798**
Įregistravimo pagrindas: **AB "Energijos skirstymo operatorius"; 2022-07-07 Senoji Smiltelės g. 7, Klaipėda, Klaipėdos m. sav. Nr. E1N3111621**
Įregistravimo data: **2022-10-03**
Žemės sklypo plotas, patenkantis į Teritoriją: **13 kv. m, nuo 2023-07-12**

11.245. Teritorijos pavadinimas: **Elektros tinklų apsaugos zonos (III skyrius, ketvirtasis skirsnis)**
Teritorijos unikalus numeris: **100407315**
Įregistravimo pagrindas: **AB "Energijos skirstymo operatorius"; 2023-06-08 10 KV KL TP UOSTAS-SP24-1 IR TP UOSTAS-SP24-2 REKONSTRAVIMAS (KLAIPĖDOS REG., KLAIPĖDA) Nr. R-2021-069-TP**
Įregistravimo data: **2023-08-21**
Žemės sklypo plotas, patenkantis į Teritoriją: **21 kv. m, nuo 2023-08-21**

11.246. Teritorijos pavadinimas: **Šilumos perdavimo tinklų apsaugos zonos (III skyrius, dvyliktasis skirsnis)**
Teritorijos unikalus numeris: **100408064**
Įregistravimo pagrindas: **Lietuvos Respublikos aplinkos ministerija; 2023-08-16 Klaipėdos miesto šiaurinės dalies šilumos perdavimo tinklų apsaugos zonų teritorijų planas Nr. 1-263**
Įregistravimo data: **2023-08-29**
Žemės sklypo plotas, patenkantis į Teritoriją: **512 kv. m, nuo 2023-08-29**

12. Registro pastabos ir nuorodos:
Žemės sklype stovi statiniai unikalus Nr. 4400-3011-1372 , Nr. 4400-3011-1325

13. Kita informacija: įrašų nėra

14. Informacija apie duomenų sandoriui tikslinimą: įrašų nėra

Dokumentą atspausdino AUKSĖ STANIONYTĖ

VALSTYBĖS ĮMONĖ REGISTRŲ CENTRAS
Lvovo g. 25-101, 09320 Vilnius, tel. (8 5) 2688 262, el. p. info@registrucentras.lt
Duomenys kaupiami ir saugomi Juridinių asmenų registre, kodas 124110246

NEKILNOJAMOJO TURTO REGISTRO DUOMENŲ BAZĖS IŠRAŠAS

2022-03-22 10:27:27

1. Nekilnojamojo turto registre įregistruotas turtas:

Registro Nr.: **50/159579**
Registro tipas: **Statiniai**
Sudarymo data: **2001-03-28**
Klaipėda, Prano Lideikio g.

2. Nekilnojamieji daiktai:

2.1. **Inžineriniai tinklai - Vandentiekis**
Klaipėda, Prano Lideikio g.
Aprašymas / pastabos: **(nuo taško A iki šulinio 47; L=137,0m)**
Unikalus daikto numeris: **2100-1006-9017**
Daikto pagrindinė naudojimo paskirtis: **Vandentiekio tinklų**
Žymėjimas plane: **1i**
Statybos pabaigos metai: **2001**
Atkūrimo sąnaudos (statybos vertė): **22040 Eur**
Atkuriamoji vertė: **22040 Eur**
Vidutinė rinkos vertė: **22040 Eur**
Vidutinės rinkos vertės nustatymo data: **2001-03-29**
Kadastro duomenų nustatymo data: **2001-03-28**

3. Daikto priklausiniai iš kito registro: įrašų nėra

4. Nuosavybė:

4.1. **Nuosavybės teisė**
Savininkas: **Akcinė bendrovė "KLAIPĖDOS VANDUO", a.k. 140089260**
Daiktas: **inžineriniai tinklai Nr. 2100-1006-9017, aprašyti p. 2.1.**
Įregistravimo pagrindas: **2001-03-02 Statinio pripažinimo tinkamu naudoti aktas**
Įrašas galioja: **Nuo 2001-04-19**

5. Valstybės ir savivaldybių žemės patikėjimo teisė: įrašų nėra

6. Kitos daiktinės teisės : įrašų nėra

7. Juridiniai faktai: įrašų nėra

8. Žymos: įrašų nėra

9. Teritorijos, kuriose taikomos specialiosios žemės naudojimo sąlygos: įrašų nėra

10. Daikto registravimas ir kadastro žymos: įrašų nėra

11. Registro pastabos ir nuorodos: įrašų nėra

12. Kita informacija: įrašų nėra

13. Informacija apie duomenų sandoriui tikslinimą: įrašų nėra

Dokumentą atspausdino OLGA KVIETKAUSKIENĖ

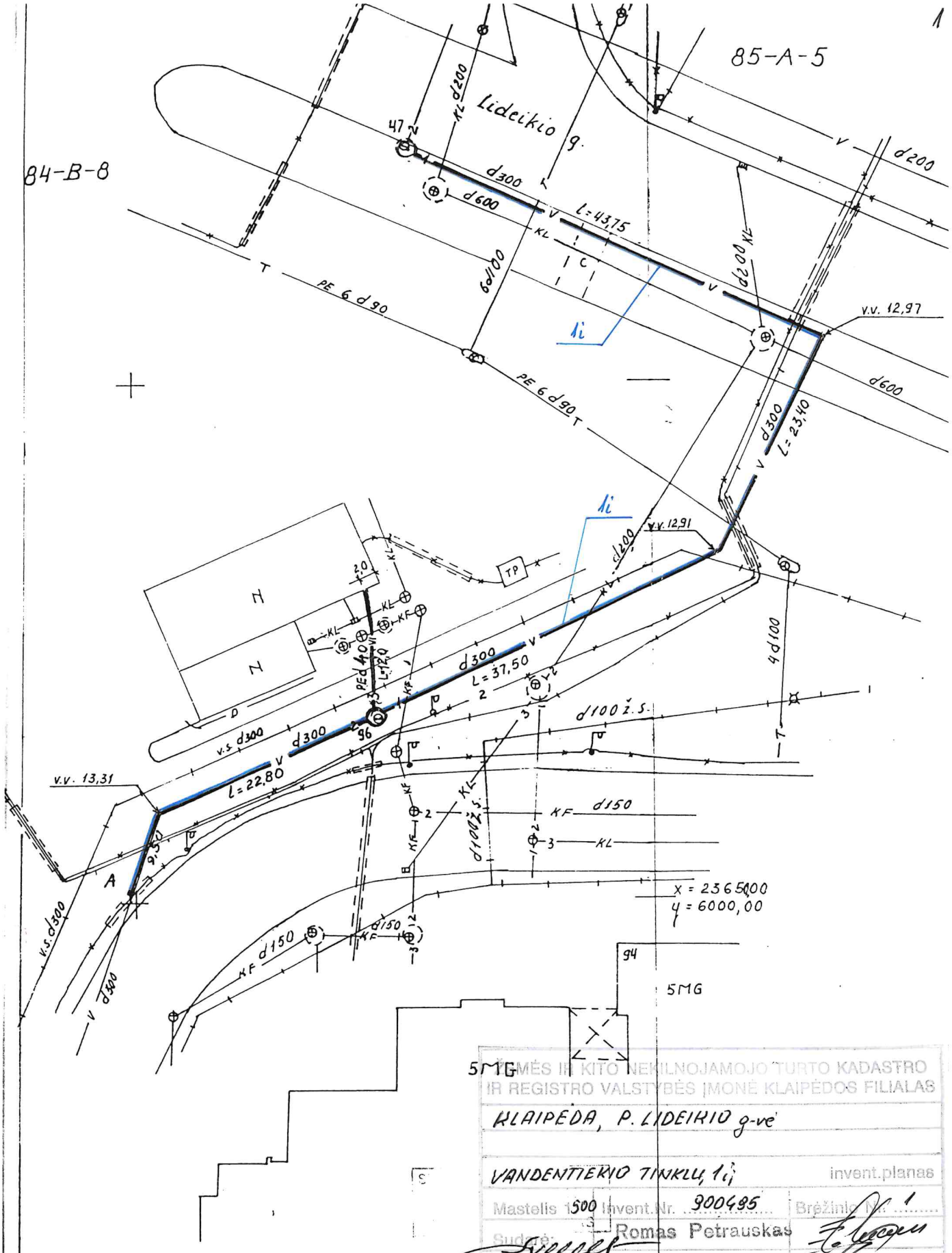

NEKILNOJAMOJO TURTO KADASTRO IR REGISTRO VALSTYBĖS ĮMONĖ KLAIPĖDOS FILIALAS

KLAIPĖDA, P. LIDEIKIO g-vė

VANDENTIEKIO TINKLŲ 1i; invent.planas

Mastelis 1:500 Invent.Nr. 900495 Brėžinio nr. 1

Sudarė Romas Petrauskas

Patikrino Antanas Zelba

2000.11.02

2001 m. 03 mėn. 28 d.

TRASOS ILGIS : 137 M

LIETUVOS RESPUBLIKA * J.S. SULŽICKO INDIVIDUALI ĮMONĖ * KLAIPĖDA *

INŽ.GEOD.	J.SULŽICKAS	
UŽSAKOVAS		

DEGALINĖ PRIE P.LIDEIKIO IR LIEPOJOS GT. SANKRYŽOS KLAIPĖDOJE
VANDENTIEKIO GEODEZINĖ NUOTRAUKA

J.S.SULŽICKO INDIVIDUALI ĮMONĖ
LICENCIJOS NR.359. GALIOJA IKI 2001 03 09

OBJ.NR.	MASTELIS	LAPAS	LAPŲ	DATA
	1:500	1	1	2000.1

Žemės ir kito nekilnojamojo turto
kadastro ir registro valstybės įmonės
Klaipėdos filialas

Nekilnojamojo turto registre įregistruoto turto registro duomenys

Registro	Nr.	Versija	Versijos data	Statusas	Sudarymo data
	50/159579	2	2001.04.19 13:54:46	Juridinis registras	2001.03.28

Adresas Klaipėda, P. Lideikio g.

Nuosavybės teisės

2001 m. balandžio 19 d. 2001.04.19

Juridinis pagrindas: **2001 03 02 Nr.: - Statinio pripažinimo tinkamu naudoti aktas**

Privati nuosavybė

1i Statinio pavadinima **Vandentiekis** Unikalus numeris **21/001-0069-01-7**

Įregistruota 1 **Specialios paskirties akcinė bendrovė "Klaipėdos vanduo"** a/k **4008926** dalis **1/1** 100,00%

2001.04.19 Daiva Norvilienė **100,00%**

Išduotas dokumentas

2001 04 19 Teisinės registracijos pažymėjimas Nr. 50/159579-2 Išdavė: Daiva Norvilienė

Kiti duomenys:

Registrą spaudino: Daiva Norvilienė
(vardas pavardė,įvedimo data, parašas)

Registrą sudarė: Daiva Norvilienė 2001.04.19
(pareigos vardas pavardė,įvedimo data, parašas)

Grupės vadovas: Alma Jagminienė
(vardas pavardė, parašas, data)

Žemės ir kito nekilnojamojo turto
kadastro ir registro valstybės įmonė
Klaipėdos filialas

Bylos Nr.
Inventorinis Nr 900495

Nekilnojamojo turto registre įregistruotų kitų statinių kadastro duomenys

Registro	Nr.	Versija	Versijos data	Statusas	Sudarymo data
	50/159579	1	2001.04.02 09:29:19	Kartotekos duomenys	2001.03.28

Adresas Klaipėda, P. Lideikio g.

Žemės sklypo,kuriame yra pastatas, kadastro Nr. Sklypas neregistruotas

Kadastro duomenys užfiksuoti 2001 m. kovo 28 d.

Unikalus Nr. 21/001-0069-01-7

Paskirtis Vandentiekio tinklų
Pavadinimas Vandentiekis

Pažymėjimas plane 1i **Statybos meta** 2001 **Baigtumas %** 100

Statino aprašymas (nuo taško A iki šulinio 47; L=137,0m)

Statusas Neįregistruotas **Būklė**

Įkainojimas

Data	Vieneto kaina	Statybinė vertė	Nus %	Atkuriamoji vertė	Rinkos koef.	Rinkos kaina
2001.03.29		76100		76100	1,00	76100

Įvedė:2001.04.02 Svetlana Michalenko

Sudarė: Romas Petrauskas Patikrino: Antanas Zelba

Parengė Svetlana Michalenko 2001.04.02
(pareigos vardas pavardė,įvedimo data, parašas)

Grupės vedėjas Antanas Zelba 2001-04-02
(vardas pavardė, parašas, data)

1C forma

Bylos Nr. 900495

Kitų statinių ir jų dalių kadastro duomenys

Adresas

Gatvė, Nr.	P.Lideikio
Kaimas (miestelis)	
Miestas	Klaipėda
Savivaldybė	Klaipėdos m.

Duomenys užfiksuoti	2001-03-28		
Pažymėjimas plane	1i		
Paskirtis	Vandentiekio tinkl.		
Pavadinimas	Vandentiekis		
Statybos metai	2001		
Baigtumas %	100		

Statinių sudėtinės dalys

Pavadinimas		Vamzdžiai		
Pažymėjimas plane		1i		
Statybos metai		2001		
Medžiaga		Metaliniai		
Markė, tipas				
Matmenys	Ilgis m	137,00		
	Plotis (diametras mm)	300		
	Plotas			
	Aukštis (gylis)			
	Tūris			
Pavadinimas				
Pažymėjimas plane				
Statybos metai				
Medžiaga				
Markė, tipas				
Matmenys	Ilgis m			
	Plotis (diametras mm)			
	Plotas			
	Aukštis (gylis)			
	Tūris			
Pavadinimas				
Pažymėjimas plane				
Statybos metai				
Medžiaga				
Markė, tipas				
Matmenys	Ilgis m			
	Plotis (diametras mm)			
	Plotas			
	Aukštis (gylis)			
	Tūris			
Pavadinimas				
Pažymėjimas plane				
Statybos metai				
Medžiaga				
Markė, tipas				
Matmenys	Ilgis m			
	Plotis (diametras mm)			
	Plotas			
	Aukštis (gylis) m			
	Tūris			

VANDENTIEKIO TINKLŲ ĮKAINOJIMAS

Objekto adresas **Lideikio g. Klaipėda**
Įkainojimo data **2001-03-29**

Bendras statybos kainų indeksas **609,73**

Eil. Nr.	Trasos pavadinimas	Žymė-jimas	Planšetai	Pozicija	Trasos ilgis m.	Kainininko ir lentelės Nr.	Vieneto kaina Lt	Atkūrimo kaštai (statybinė vertė) Lt	Nusidėvė-jimas %	Atkuriamoji vertė
1	Vandentiekis	1i	84-B-8	Nuo tšk. A iki šul.47	137,00	Balansinė vertė		76100	-	76100

Sudarė inžinierius R.Petrauskas 2001-03-29

Tikrino gr. vedėjas A.Zelba 2001-03-29

VALSTYBĖS ĮMONĖ REGISTRŲ CENTRAS
Lvovo g. 25-101, 09320 Vilnius, tel. (8 5) 2688 262, el. p. info@registrucentras.lt
Duomenys kaupiami ir saugomi Juridinių asmenų registre, kodas 124110246

NEKILNOJAMOJO TURTO REGISTRO DUOMENŲ BAZĖS IŠRAŠAS

2022-03-22 10:26:43

1. Nekilnojamojo turto registre įregistruotas turtas:

Registro Nr.: **50/144842**
Registro tipas: **Statiniai**
Sudarymo data: **2000-03-28**
Klaipėda

2. Nekilnojamieji daiktai:

2.1. **Vandentiekio tinklai - Vandentiekio tinklai**
Klaipėda

Aprašymas / pastabos: **Esantys H. Manto g., Universiteto al.**
Unikalus daikto numeris: **4400-1818-3261**
Daikto pagrindinė naudojimo paskirtis: **Vandentiekio tinklų**
Žymėjimas plane: **1V**
Statybos pabaigos metai: **1955**
Baigtumo procentas: **100 %**
Ilgis: **1394.16 m**
Medžiaga: **Ketus**
Vandentiekio linijos reikšmė: **Skirstomoji (kvartalinė)**
Atkūrimo sąnaudos (statybos vertė): **241833 Eur**
Atkuriamoji vertė: **60531 Eur**
Atkūrimo sąnaudų (statybos vertės) ir atkuriamosios vertės nustatymo data: **2009-02-17**
Vidutinė rinkos vertė: **60531 Eur**
Vidutinės rinkos vertės nustatymo būdas: **Atkuriamoji vertė**
Vidutinės rinkos vertės nustatymo data: **2009-02-17**
Kadastro duomenų nustatymo data: **2009-02-17**

2.2. **Vandentiekio tinklai - Vandentiekio tinklai**
Klaipėda

Aprašymas / pastabos: **Esantys H. Manto g. 92**
Unikalus daikto numeris: **4400-1818-3329**
Daikto pagrindinė naudojimo paskirtis: **Vandentiekio tinklų**
Žymėjimas plane: **2V**
Statybos pabaigos metai: **1955**
Baigtumo procentas: **100 %**
Ilgis: **17.76 m**
Medžiaga: **Ketus**
Vandentiekio linijos reikšmė: **Įvadinė**
Atkūrimo sąnaudos (statybos vertė): **1451 Eur**
Atkuriamoji vertė: **362 Eur**
Atkūrimo sąnaudų (statybos vertės) ir atkuriamosios vertės nustatymo data: **2009-02-17**
Vidutinė rinkos vertė: **362 Eur**
Vidutinės rinkos vertės nustatymo būdas: **Atkuriamoji vertė**
Vidutinės rinkos vertės nustatymo data: **2009-02-17**
Kadastro duomenų nustatymo data: **2009-02-17**

2.3. **Nuotekų šalinimo tinklai - Buitinių nuotekų tinklai**
Klaipėda

Aprašymas / pastabos: **Esantys J. Janonio g.**
Unikalus daikto numeris: **2100-0000-1012**
Daikto pagrindinė naudojimo paskirtis: **Nuotekų šalinimo tinklų**
Žymėjimas plane: **1KF**
Statybos pabaigos metai: **2000**
Baigtumo procentas: **100 %**
Ilgis: **526.68 m**
Medžiaga: **Plastikas**

Nuotekų linijos reikšmė: **Skirstomoji (kvartalinė)**
Nuotekų linijos rūšis: **Renkamoji**
Atkūrimo sąnaudos (statybos vertė): **95864 Eur**
Atkuriamoji vertė: **67192 Eur**
Atkūrimo sąnaudų (statybos vertės) ir atkuriamosios vertės nustatymo data: **2009-02-17**
Vidutinė rinkos vertė: **67192 Eur**
Vidutinės rinkos vertės nustatymo būdas: **Atkuriamoji vertė**
Vidutinės rinkos vertės nustatymo data: **2009-02-17**
Kadastro duomenų nustatymo data: **2009-02-17**

2.4. **Nuotekų šalinimo tinklai - Buitinių nuotekų tinklai Klaipėda**
Aprašymas / pastabos: **Esantys Janonio g.**
Unikalus daikto numeris: **4400-1818-3340**
Daikto pagrindinė naudojimo paskirtis: **Nuotekų šalinimo tinklų**
Žymėjimas plane: **2KF**
Statybos pabaigos metai: **1951**
Baigtumo procentas: **100 %**
Ilgis: **57.87 m**
Medžiaga: **Plastikas**
Nuotekų linijos reikšmė: **Skirstomoji (kvartalinė)**
Nuotekų linijos rūšis: **Renkamoji**
Atkūrimo sąnaudos (statybos vertė): **9847 Eur**
Fizinio nusidėvėjimo procentas: **75 %**
Atkuriamoji vertė: **2462 Eur**
Atkūrimo sąnaudų (statybos vertės) ir atkuriamosios vertės nustatymo data: **2009-02-17**
Vidutinė rinkos vertė: **2462 Eur**
Vidutinės rinkos vertės nustatymo būdas: **Atkuriamoji vertė**
Vidutinės rinkos vertės nustatymo data: **2009-02-17**
Kadastro duomenų nustatymo data: **2009-02-17**

2.5. **Nuotekų šalinimo tinklai - Buitinių nuotekų tinklai Klaipėda**
Aprašymas / pastabos: **Esantys H. Manto g.**
Unikalus daikto numeris: **4400-1818-3350**
Daikto pagrindinė naudojimo paskirtis: **Nuotekų šalinimo tinklų**
Žymėjimas plane: **3KF**
Statybos pabaigos metai: **1951**
Baigtumo procentas: **100 %**
Ilgis: **198.82 m**
Medžiaga: **Keramika**
Nuotekų linijos reikšmė: **Skirstomoji (kvartalinė)**
Nuotekų linijos rūšis: **Renkamoji**
Atkūrimo sąnaudos (statybos vertė): **34754 Eur**
Atkuriamoji vertė: **8689 Eur**
Atkūrimo sąnaudų (statybos vertės) ir atkuriamosios vertės nustatymo data: **2009-02-17**
Vidutinė rinkos vertė: **8689 Eur**
Vidutinės rinkos vertės nustatymo būdas: **Atkuriamoji vertė**
Vidutinės rinkos vertės nustatymo data: **2009-02-17**
Kadastro duomenų nustatymo data: **2009-02-17**

2.6. **Nuotekų šalinimo tinklai - Buitinių nuotekų tinklai Klaipėda**
Unikalus daikto numeris: **4400-1818-3383**
Daikto pagrindinė naudojimo paskirtis: **Nuotekų šalinimo tinklų**
Žymėjimas plane: **4KF**
Statybos pradžios metai: **1951**
Statybos pabaigos metai: **1951**
Rekonstravimo pradžios metai: **2017**

Rekonstravimo pabaigos metai: **2017**
Statinio kategorija: **II grupės nesudėtingasis**
Baigtumo procentas: **100 %**
Ilgis: **287.81 m**
Medžiaga: **Keramika**
Nuotekų linijos reikšmė: **Skirstomoji (kvartalinė)**
Nuotekų linijos rūšis: **Renkamoji**
Atkūrimo sąnaudos (statybos vertė): **30800 Eur**
Atkuriamoji vertė: **16300 Eur**
Atkūrimo sąnaudų (statybos vertės) ir atkuriamosios vertės nustatymo data: **2017-10-06**
Vidutinė rinkos vertė: **16300 Eur**
Vidutinės rinkos vertės nustatymo būdas: **Atkuriamoji vertė**
Vidutinės rinkos vertės nustatymo data: **2017-10-06**
Kadastro duomenų nustatymo data: **2017-10-06**

2.7. **Nuotekų šalinimo tinklai - Buitinių nuotekų tinklai Klaipėda**
Aprašymas / pastabos: **Esantys J. Janonio g., Kareivinių g.**
Unikalus daikto numeris: **4400-1818-3336**
Daikto pagrindinė naudojimo paskirtis: **Nuotekų šalinimo tinklų**
Žymėjimas plane: **5KF**
Statybos pabaigos metai: **1951**
Baigtumo procentas: **100 %**
Ilgis: **248.49 m**
Medžiaga: **Keramika**
Nuotekų linijos reikšmė: **Išvadinė**
Nuotekų linijos rūšis: **Renkamoji**
Atkūrimo sąnaudos (statybos vertė): **19897 Eur**
Atkuriamoji vertė: **4981 Eur**
Atkūrimo sąnaudų (statybos vertės) ir atkuriamosios vertės nustatymo data: **2009-02-17**
Vidutinė rinkos vertė: **4981 Eur**
Vidutinės rinkos vertės nustatymo būdas: **Atkuriamoji vertė**
Vidutinės rinkos vertės nustatymo data: **2009-02-17**
Kadastro duomenų nustatymo data: **2009-02-17**

3. Daikto priklausiniai iš kito registro: įrašų nėra

4. Nuosavybė:

4.1. **Nuosavybės teisė**
Savininkas: **Akcinė bendrovė "KLAIPĖDOS VANDUO", a.k. 140089260**
Daiktas: **nuotekų šalinimo tinklai Nr. 4400-1818-3383, aprašyti p. 2.6.**
Įregistravimo pagrindas: **2009-04-14 Pripažinimo tinkamu naudoti aktas**
2018-01-17 Deklaracija apie statybos užbaigimą / paskirties pakeitimą Nr. 2018/V-ADM.16-3
Įrašas galioja: **Nuo 2018-02-06**

4.2. **Nuosavybės teisė**
Savininkas: **Akcinė bendrovė "KLAIPĖDOS VANDUO", a.k. 140089260**
Daiktas: **nuotekų šalinimo tinklai Nr. 2100-0000-1012, aprašyti p. 2.3.**
Įregistravimo pagrindas: **2000-01-19 Statinio priėmimo naudoti aktas**
2009-04-14 Pripažinimo tinkamu naudoti aktas
Įrašas galioja: **Nuo 2009-05-12**

4.3. **Nuosavybės teisė**
Savininkas: **Akcinė bendrovė "KLAIPĖDOS VANDUO", a.k. 140089260**
Daiktas: **vandentiekio tinklai Nr. 4400-1818-3261, aprašyti p. 2.1.**
vandentiekio tinklai Nr. 4400-1818-3329, aprašyti p. 2.2.
nuotekų šalinimo tinklai Nr. 4400-1818-3336, aprašyti p. 2.7.
nuotekų šalinimo tinklai Nr. 4400-1818-3340, aprašyti p. 2.4.
nuotekų šalinimo tinklai Nr. 4400-1818-3350, aprašyti p. 2.5.
Įregistravimo pagrindas: **2009-04-14 Pripažinimo tinkamu naudoti aktas**

Įrašas galioja: **Nuo 2009-05-12**

5. Valstybės ir savivaldybių žemės patikėjimo teisė: įrašų nėra

6. Kitos daiktinės teisės : įrašų nėra

7. Juridiniai faktai: įrašų nėra

8. Žymos: įrašų nėra

9. Teritorijos, kuriose taikomos specialiosios žemės naudojimo sąlygos: įrašų nėra

10. Daikto registravimas ir kadastro žymos:

10.1. **Kadastrinius matavimus atliko (kadastro žyma) TAUTVYDAS VIRKUTIS**
Daiktas: **nuotekų šalinimo tinklai Nr. 4400-1818-3383, aprašyti p. 2.6.**
Įregistravimo pagrindas: **2012-10-04 Kvalifikacijos pažymėjimas Nr. 2M-M-1818**
2017-10-06 Nekilnojamojo daikto kadastro duomenų byla
Įrašas galioja: **Nuo 2018-02-06**

10.2. **Rekonstrukcija (daikto registravimas)**
Daiktas: **nuotekų šalinimo tinklai Nr. 4400-1818-3383, aprašyti p. 2.6.**
Įregistravimo pagrindas: **2017-10-06 Nekilnojamojo daikto kadastro duomenų byla**
2018-01-17 Deklaracija apie statybos užbaigimą / paskirties pakeitimą Nr. 2018/V-ADM.16-3
Įrašas galioja: **Nuo 2018-02-06**

10.3. **Kadastro duomenų tikslinimas (daikto registravimas)**
Daiktas: **nuotekų šalinimo tinklai Nr. 2100-0000-1012, aprašyti p. 2.3.**
Įregistravimo pagrindas: **2009-02-17 Nekilnojamojo daikto kadastro duomenų byla**
2009-04-14 Pripažinimo tinkamu naudoti aktas
Įrašas galioja: **Nuo 2009-05-04**

10.4. **Suformuotas naujas (daikto registravimas)**
Daiktas: **vandentiekio tinklai Nr. 4400-1818-3261, aprašyti p. 2.1.**
vandentiekio tinklai Nr. 4400-1818-3329, aprašyti p. 2.2.
nuotekų šalinimo tinklai Nr. 4400-1818-3336, aprašyti p. 2.7.
nuotekų šalinimo tinklai Nr. 4400-1818-3340, aprašyti p. 2.4.
nuotekų šalinimo tinklai Nr. 4400-1818-3350, aprašyti p. 2.5.
nuotekų šalinimo tinklai Nr. 4400-1818-3383, aprašyti p. 2.6.
Įregistravimo pagrindas: **2009-04-14 Pripažinimo tinkamu naudoti aktas**
Įrašas galioja: **Nuo 2009-05-04**

10.5. **Kadastrinius matavimus atliko (kadastro žyma) UAB "INŽINERINIAI TYRINĖJIMAI" Klaipėdos filialas, a.k. 140521880**
Daiktas: **vandentiekio tinklai Nr. 4400-1818-3261, aprašyti p. 2.1.**
vandentiekio tinklai Nr. 4400-1818-3329, aprašyti p. 2.2.
nuotekų šalinimo tinklai Nr. 2100-0000-1012, aprašyti p. 2.3.
nuotekų šalinimo tinklai Nr. 4400-1818-3336, aprašyti p. 2.7.
nuotekų šalinimo tinklai Nr. 4400-1818-3340, aprašyti p. 2.4.
nuotekų šalinimo tinklai Nr. 4400-1818-3350, aprašyti p. 2.5.
Įregistravimo pagrindas: **2009-02-17 Nekilnojamojo daikto kadastro duomenų byla**
Įrašas galioja: **Nuo 2009-05-04**

11. Registro pastabos ir nuorodos: įrašų nėra

12. Kita informacija: įrašų nėra

13. Informacija apie duomenų sandoriui tikslinimą: įrašų nėra

Dokumentą atspausdino OLGA KVIETKAUSKIENĖ

IŠDĖSTYMO PLANAS M 1:500

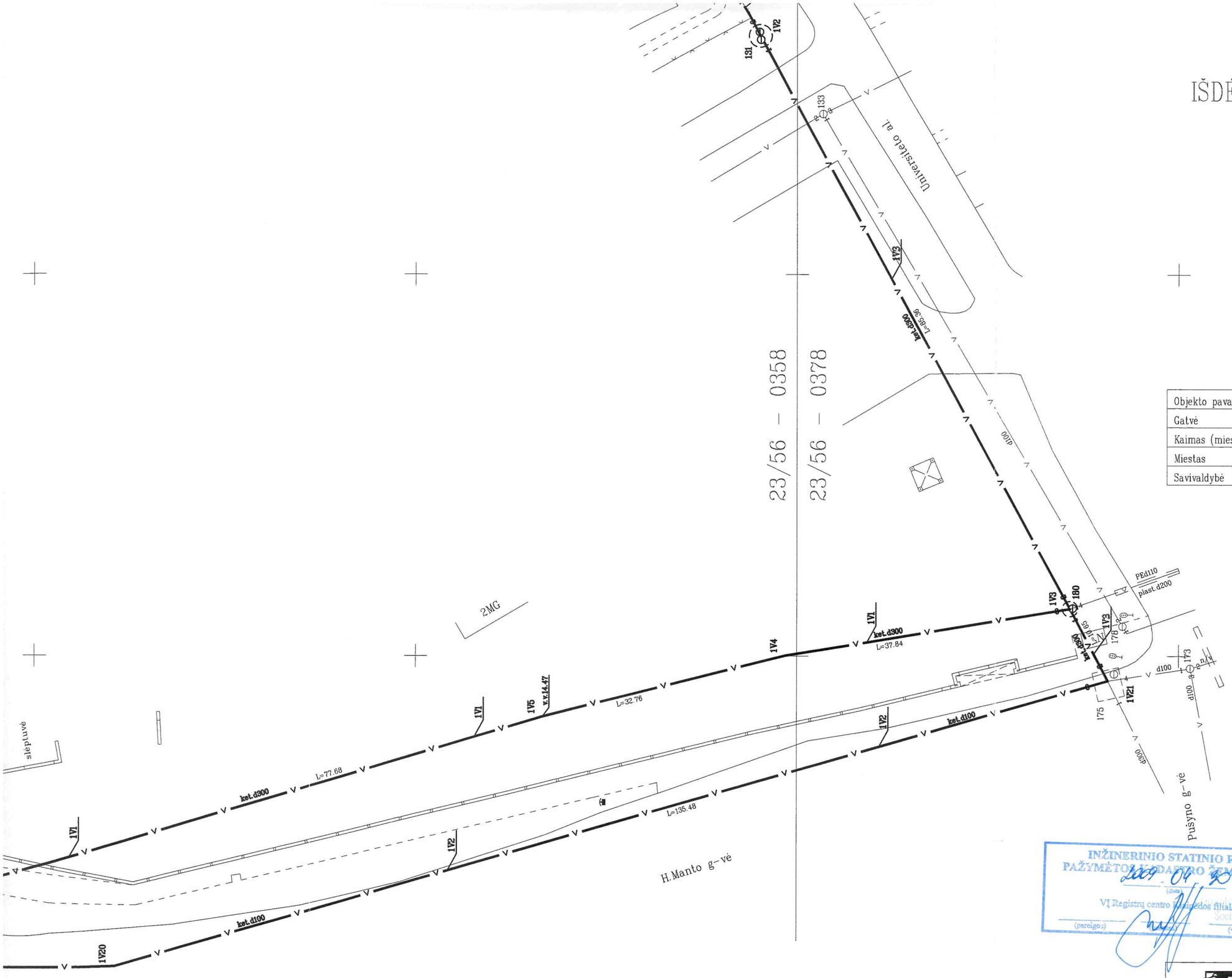

Objekto pavadinimas	Vandentiekio tinklai H.Manto g.
Gatvė	H.Manto g.
Kaimas (miestelis)	
Miestas	Klaipėdos m.
Savivaldybė	Klaipėdos m.

INŽINERINIO STATINIO RIBOS PAŽYMĖTOS KADASTRO ŽEMĖLAPYJE
2009-04-20
(data)
VĮ Registrų centro Klaipėdos filialas
Lucentoumetikos inžinierė Soela Petrauskienė
(pareigos) (v.pavardė)

Inžinierė techno Aušra Grunda

UAB "INŽINERINIAI TYRINĖJIMAI"
KLAIPĖDOS FILIALAS
Licencija Nr.G-733-(314), išduota 2008 m. rugpjūčio 27 d.

Pareigos	Parašas	Vardas, pavardė	Data
Direktorius		Andrius Každailevičius	2009-02-20
Vykdytojas		Ona Jodelienė	
Komplekso Nr.			

UAB "INŽINERINIAI TYRINĖJIMAI" KLAIPĖDOS FILIALAS

A.V.

23/56 – 0338

23/56 – 0358

84–B–12

84–B–16

H.Manto g-vė

MG

slėptuvė

1V1
1V2
1V6
1V7
1V8
1V9
1V19
1V20

v.v.13.56
v.v.13.05
v.v.12.34
v.v.13.43

L=13.77
L=23.50
L=140.39
L=21.33
L=61.81
L=37.96
L=50.81
L=6.16
L=2.43

ket.d300
ket.d100

d160
d100
d50

125
124
15
A
B

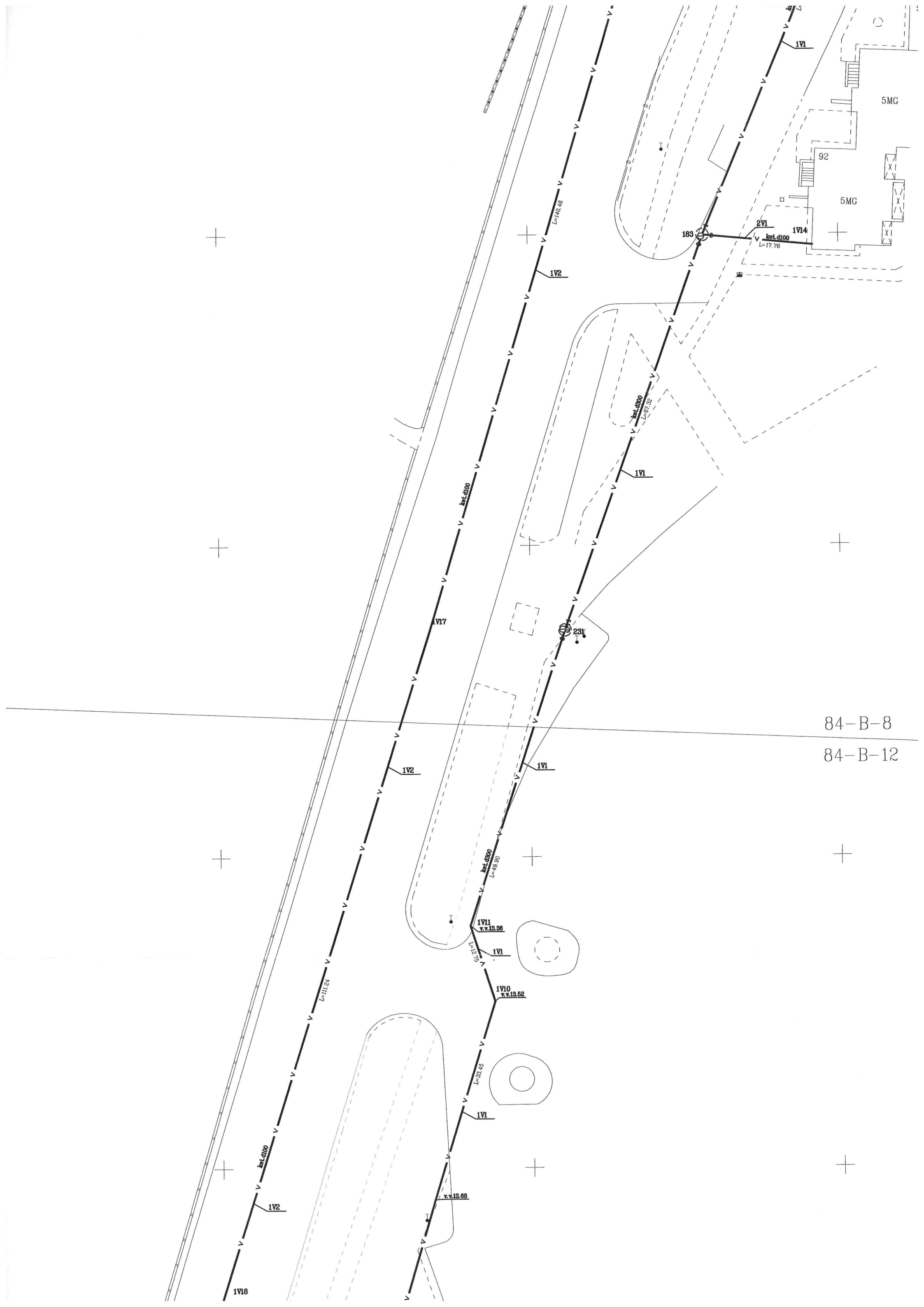
1V1
5MG
92
5MG
L=140.46
1V2
183
2V1
1V14
ket.d100
L=17.76
ket.d300
L=67.32
1V1
ket.d100
1V17
231
84-B-8
84-B-12
1V2
1V1
ket.d300
L=49.90
1V11
v.v.13.36
L=12.75
1V1
1V10
v.v.13.52
L=33.45
1V1
ket.d100
v.v.13.68
1V2
1V18
L=111.24

84-B-4

84-B-8

P.Lideikio g-vė

H.Manto g-vė

1V15 233

v d300

v d200

ket.d100

1V2

L=106.84

V16

v.v.13.31

1V12

1V1

ket.d300
L=81.42

5MG

92

2V1

1V14

183

ket.d100
L=17.76

L=140.46

23/56 - 0318

23/56 - 0338

Inžinerinių statinių kadastro duomenys

Adresas Klaipėdos m. sav. Klaipėdos m.

Pavadinimas Vandentiekio tinklai

Aprašymas Tinklai esantys H.Manto g., Universiteto al.

Unikalus Nr. 4400-1818-3261
Pažymėjimas plane 1V
Paskirtis Vandentiekio tinklų
Kad. duomenų nustatymo 2009-02-17

Statinio duomenys

Statybos pradžios metai:		Baigtumo procentas: %	100
Statybos pabaigos metai:	1955	Vandentiekio linijos reikšmė	skirstomoji (kvartalinė)
Rekonstravimo pradžios metai:		Ilgis: m	1394,16
Rekonstravimo pabaigos metai:			

Statinio sudėtinių dalių kadastro duomenys

Pažymėjimas plane	Sudėtinė dalis		
1V1	Vamzdynas		
Statybos pabaigos metai:	1955	Ilgis: m	595,55
Rekonstravimo pabaigos metai:		Medžiaga:	Ketus
Skersmuo mm	300	Gylis: m	3
Markė:			

Pažymėjimas plane	Sudėtinė dalis		
1V2	Vamzdynas		
Statybos pabaigos metai:	1955	Ilgis: m	691,38
Rekonstravimo pabaigos metai:		Skersmuo mm	100
Medžiaga:	Ketus	Gylis: m	3
Markė:			

Pažymėjimas plane	Sudėtinė dalis		
1V3	Vamzdynas		
Statybos pabaigos metai:	1955	Ilgis: m	107,23
Rekonstravimo pabaigos metai:		Skersmuo mm	300
Medžiaga:	Ketus	Gylis: m	3
Markė:			

Pažymėjimas plane	Sudėtinė dalis		
125	Šulinys		
Statybos pabaigos metai:	1955	Gylis: m	2,27
Rekonstravimo pabaigos metai:		Skersmuo mm	2000
Medžiaga:	Gelžbetonis	Ilgis: m	
Koordinatė X:	6180750,08	Plotis: m	
Koordinatė Y:	319321,34	Kiekis: vnt.	1

1009705239

Statinio sudėtinių dalių kadastro duomenys

Tūris: kub.m	

Pažymėjimas plane	Sudėtinė dalis		
183	Šulinys		
Statybos pabaigos metai:	1955	Gylis: m	2,28
Rekonstravimo pabaigos metai:		Skersmuo mm	2000
Medžiaga:	Gelžbetonis	Ilgis: m	
Koordinatė X:	6180949,58	Plotis: m	
Koordinatė Y:	319377,91	Kiekis: vnt.	1
Tūris: kub.m			

Pažymėjimas plane	Sudėtinė dalis		
231	Šulinys		
Statybos pabaigos metai:	1955	Gylis: m	2,53
Rekonstravimo pabaigos metai:		Skersmuo mm	2000
Medžiaga:	Gelžbetonis	Ilgis: m	
Koordinatė X:	6180886,52	Plotis: m	
Koordinatė Y:	319355,2	Kiekis: vnt.	1
Tūris: kub.m			

Pažymėjimas plane	Sudėtinė dalis		
131	Šulinys		
Statybos pabaigos metai:	1955	Gylis: m	2,11
Rekonstravimo pabaigos metai:		Skersmuo mm	3000
Medžiaga:	Gelžbetonis	Ilgis: m	
Koordinatė X:	6180504,94	Plotis: m	
Koordinatė Y:	319381,75	Kiekis: vnt.	1
Tūris: kub.m			

Pažymėjimas plane	Sudėtinė dalis		
180	Šulinys		
Statybos pabaigos metai:	1955	Gylis: m	2,66
Rekonstravimo pabaigos metai:		Skersmuo mm	2000
Medžiaga:	Gelžbetonis	Ilgis: m	
Koordinatė X:	6180463,87	Plotis: m	
Koordinatė Y:	319306,25	Kiekis: vnt.	1
Tūris: kub.m			

Pažymėjimas plane	Sudėtinė dalis		
15	Šulinys		
Statybos pabaigos metai:	1955	Gylis: m	2,48
Rekonstravimo pabaigos metai:		Skersmuo mm	2000
Medžiaga:	Gelžbetonis	Ilgis: m	

Statinio sudėtinių dalių kadastro duomenys

Koordinatė X:	6180607,94	Plotis: m	
Koordinatė Y:	319269,59	Kiekis: vnt.	1
Tūris: kub.m			

Pažymėjimas plane	Sudėtinė dalis		
233	Šulinys		
Statybos pabaigos metai:	1955	Gylis: m	2,33
Rekonstravimo pabaigos metai:		Skersmuo mm	2000
Medžiaga:	Gelžbetonis	Ilgis: m	
Koordinatė X:	6181123,06	Plotis: m	
Koordinatė Y:	319405,58	Kiekis: vnt.	1
Tūris: kub.m			

Parengė Vadovaujanti inžinierė Ona Jodelienė
(pareigos, parašas, vardas, pavardė)

Tikrino _____
(pareigos, parašas, vardas, pavardė)

A.V.

LIETUVOS RESPUBLIKA UAB "INŽINERINIAI TYRINĖJIMAI" KLAIPĖDOS FILIALAS KLAIPĖDA

84-B-4

84-B-8

išdėstymo schema

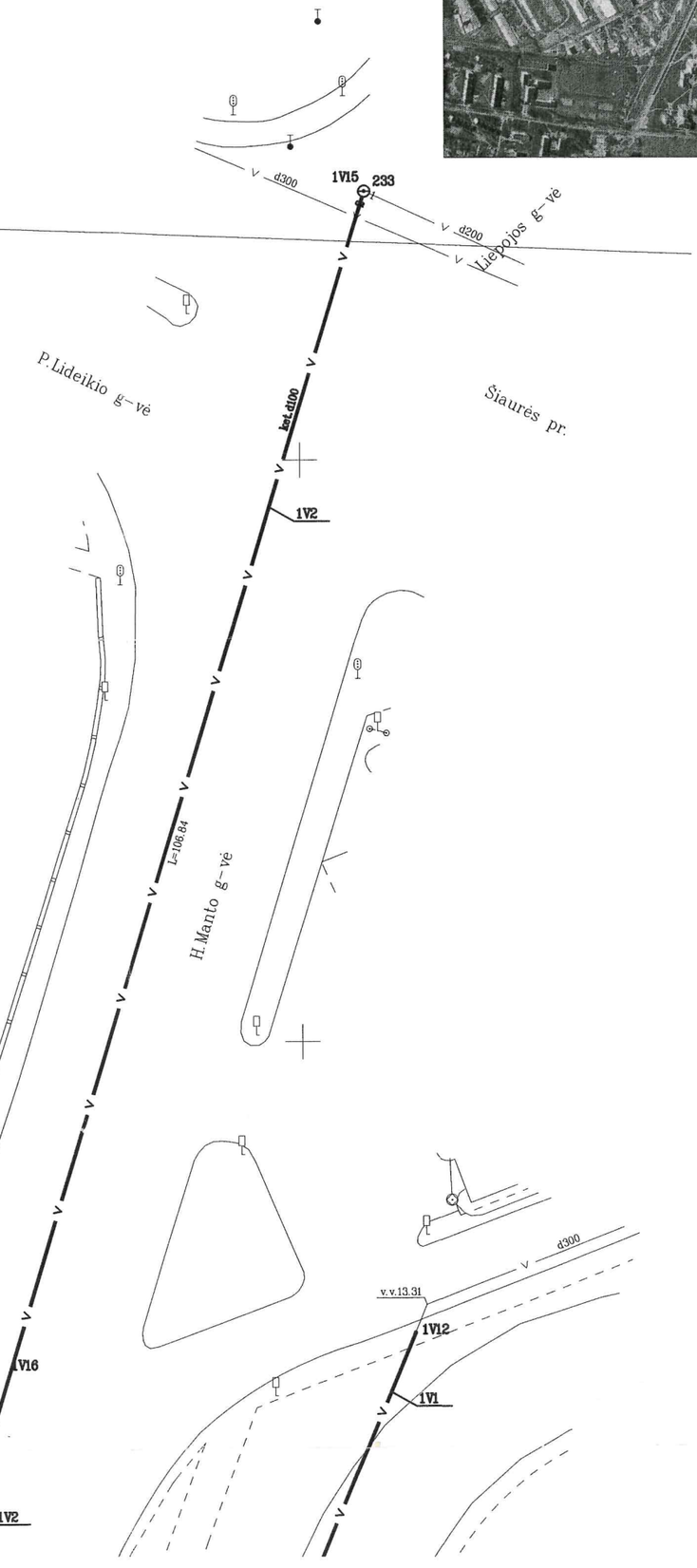

23/56 - 0338

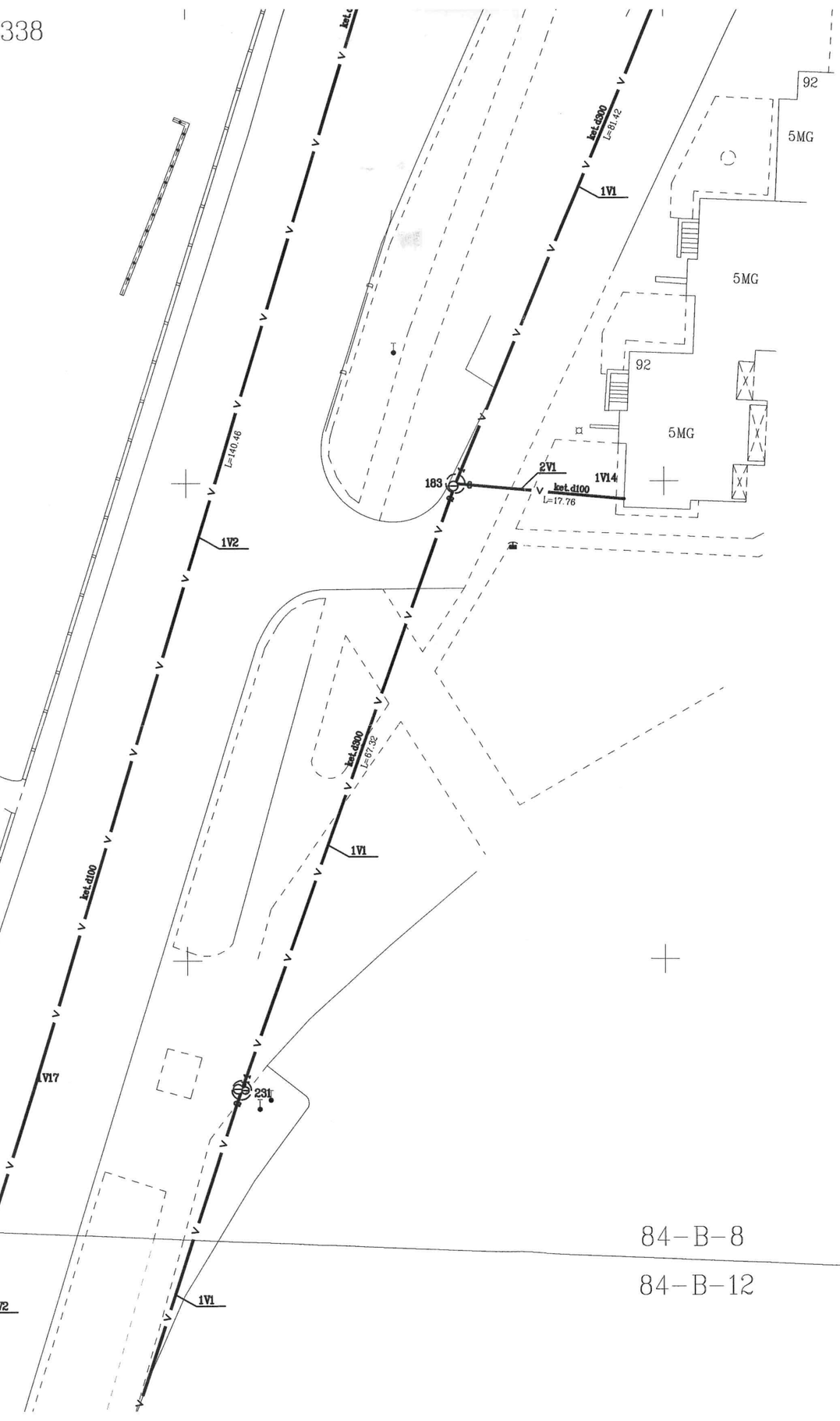

84-B-8

84-B-12

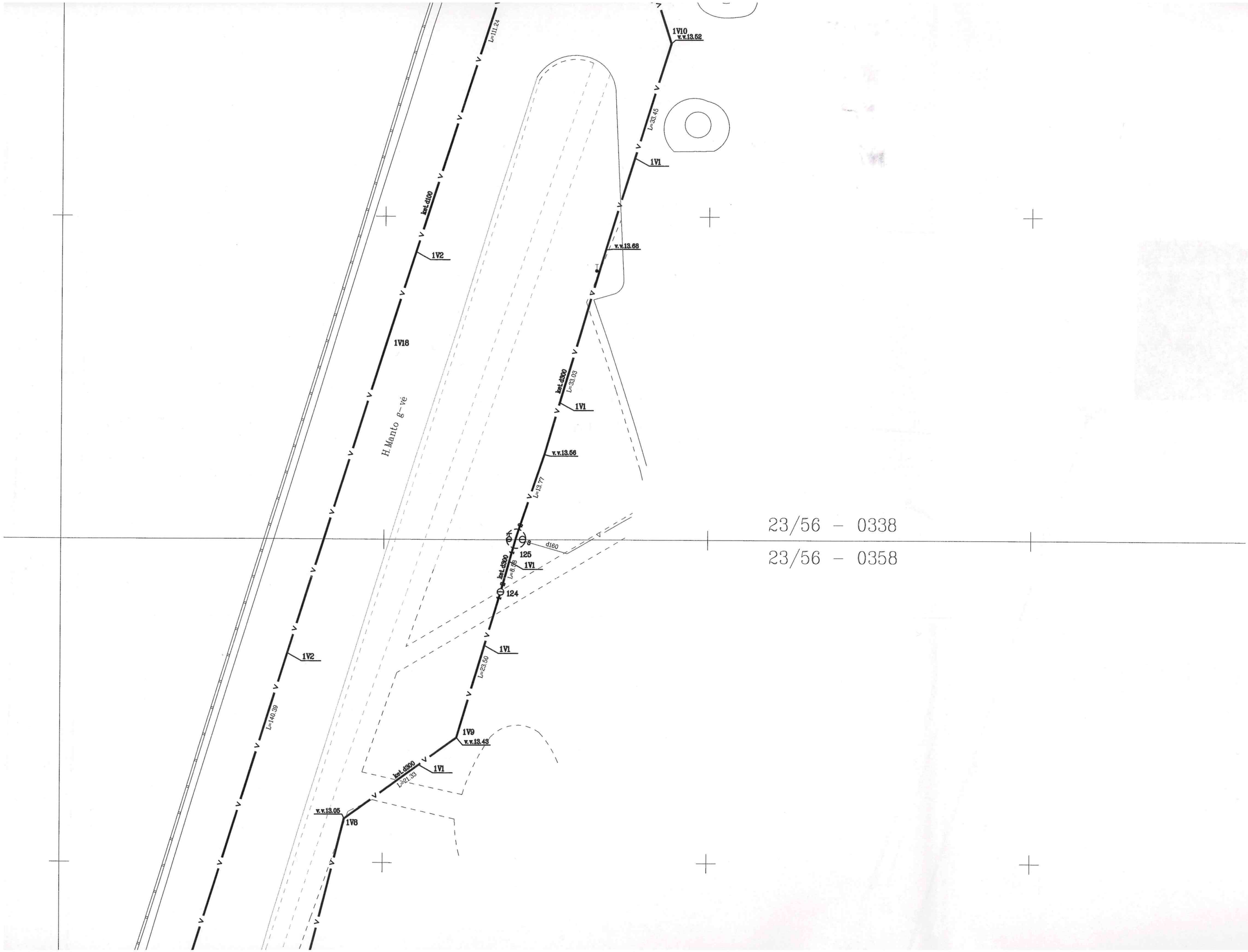

1V10
v.v.13.52
L=33.45
1V1
v.v.13.68
kst.d300
L=33.03
1V1
v.v.13.56
L=13.77
d160
125
1V1
kst.d300
L=8.76
124
1V1
L=23.50
1V9
v.v.13.43
1V1
kst.d300
L=21.33
v.v.13.05
1V8
1V2
L=140.39
1V18
H.Manto g-vé
kst.d100
1V2
L=111.24
23/56 - 0338
23/56 - 0358

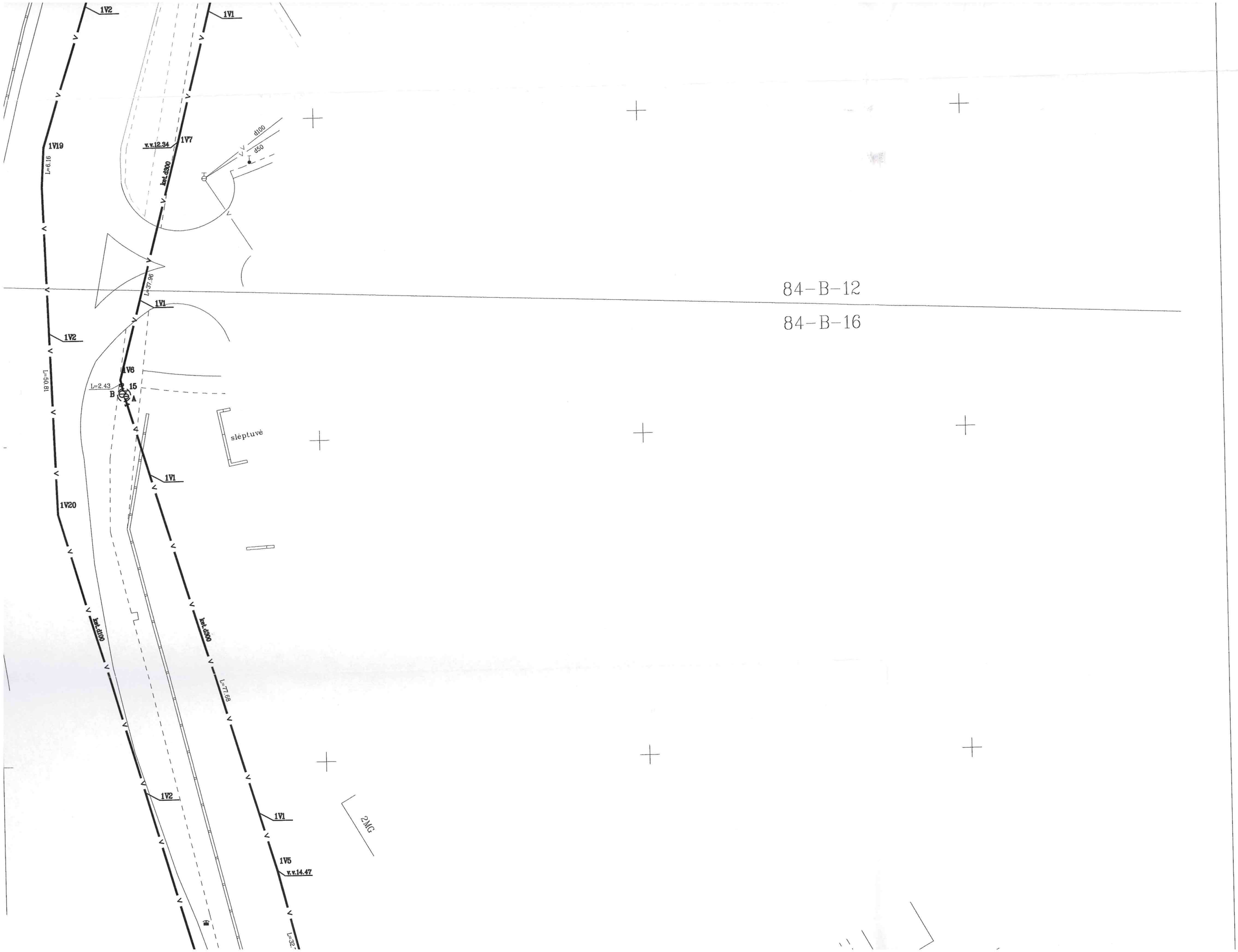

1V2
1V1
1V19
L=6.16
v.v.12.34
1V7
kst.d300
d100
d50
L=37.96
84-B-12
84-B-16
1V1
1V2
1V6
L=2.43
15
B
A
L=50.81
sléptuvé
1V1
1V20
kst.d100
kst.d300
L=77.68
1V2
1V1
2MG
1V5
v.v.14.47

IŠDĖSTYMO PLANAS M 1:500

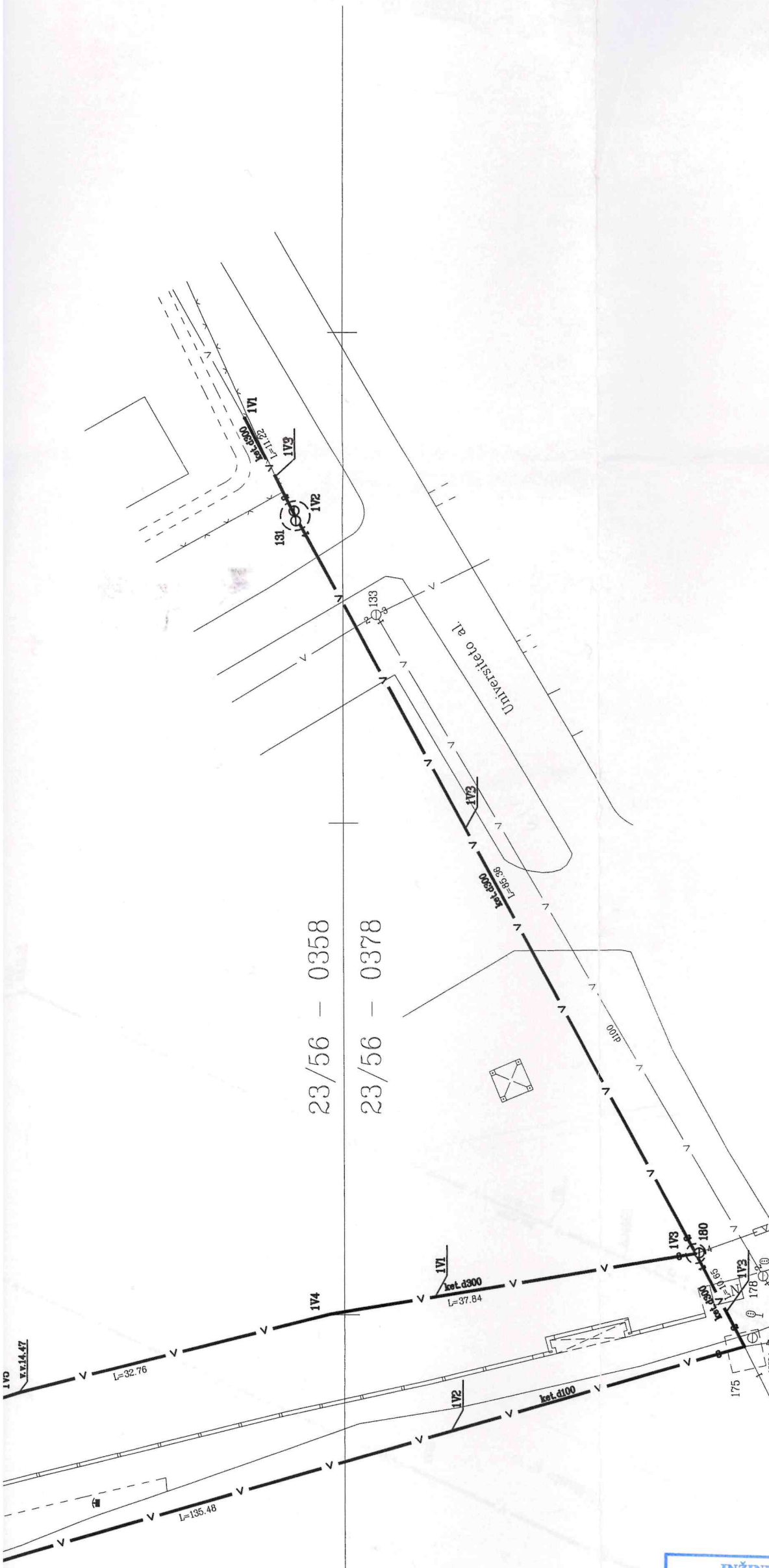

Objekto pavadinimas	Vandentiekio tinklai H.Manto g.
Gatvė	H.Manto g.
Kaimas (miestelis)	
Miestas	Klaipėdos m.
Savivaldybė	Klaipėdos m.

INŽINERINIO STATINIO RIBOS PAŽYMĖTOS KADASTRO ŽEMĖLAPYJE
2009 - 04 - 30
(data)
VĮ Registrų centro Klaipėdos filialas
(pareigos) (parašas) (v.pavardė)

Inžinierė technologė
Aušra Grumblienė
KADASTRINIŲ MATAVIMŲ TVARKYTOJAS

Inžinierinės informatikos inžinierė
Soela Petrauskienė

UAB "INŽINERINIAI TYRINĖJIMAI"
KLAIPĖDOS FILIALAS
Licencija Nr.G-733-(314), išduota 2008 m. rugpjūčio 27 d.

Pareigos	Parašas	Vardas, pavardė	Data
Direktorius		Andrius Každailevičius	2009-02-20
Vykdytojas		Ona Jodelienė	
Komplekso Nr.			

UAB "INŽINERINIAI TYRINĖJIMAI" KLAIPĖDOS FILIALAS
A.V.

Inžinerinių statinių kadastro duomenys

Adresas Klaipėdos m. sav. Klaipėdos m.

Pavadinimas Vandentiekio tinklai

Aprašymas Įvadas esantis į pastatą H.Manto g.92

Unikalus Nr. 4400-1818-3329
Pažymėjimas plane 2V
Paskirtis Vandentiekio tinklų
Kad. duomenų nustatymo 2009-02-17

Statinio duomenys

Statybos pradžios metai:		Baigtumo procentas: %	100
Statybos pabaigos metai:	1955	Vandentiekio linijos reikšmė	įvadinė
Rekonstravimo pradžios metai:		Ilgis: m	17,76
Rekonstravimo pabaigos metai:			

Statinio sudėtinių dalių kadastro duomenys

Pažymėjimas plane	Sudėtinė dalis		
2V1	Vamzdynas		
Statybos pabaigos metai:	1955	Ilgis: m	17,76
Rekonstravimo pabaigos metai:		Medžiaga:	Ketus
Skersmuo mm	100	Gylis: m	3
Markė:			

Parengė Vadovaujanti inžinierė Ona Jodelienė
(pareigos, parašas, vardas, pavardė)

Tikrino _____
(pareigos, parašas, vardas, pavardė)

A.V.
LIETUVOS RESPUBLIKA
UAB "INŽINERINIAI TYRINĖJIMAI" KLAIPĖDOS FILIALAS
KLAIPĖDA

* 1 0 0 9 4 2 6 9 1 1 *

VALSTYBĖS ĮMONĖ REGISTRŲ CENTRAS
Lvovo g. 25-101, 09320 Vilnius, tel. (8 5) 2688 262, el. p. info@registrucentras.lt
Duomenys kaupiami ir saugomi Juridinių asmenų registre, kodas 124110246

NEKILNOJAMOJO TURTO REGISTRO DUOMENŲ BAZĖS IŠRAŠAS

2022-03-22 10:10:44

1. Nekilnojamojo turto registre įregistruotas turtas:

Registro Nr.: **44/2106164**
Registro tipas: **Statiniai**
Sudarymo data: **2017-01-05**
Klaipėda, Švyturio g.

2. Nekilnojamieji daiktai:

2.1. **Vandentiekio tinklai - Vandentiekio tinklai**
Klaipėda, Švyturio g.
Unikalus daikto numeris: **4400-4465-5714**
Daikto pagrindinė naudojimo paskirtis: **Vandentiekio tinklų**
Žymėjimas plane: **1V**
Statybos pradžios metai: **1971**
Statybos pabaigos metai: **1971**
Statinio kategorija: **Neypatingasis**
Baigtumo procentas: **100 %**
Ilgis: **1290.91 m**
Medžiaga: **Ketus**
Vandentiekio linijos reikšmė: **Skirstomoji (kvartalinė)**
Atkūrimo sąnaudos (statybos vertė): **314000 Eur**
Fizinio nusidėvėjimo procentas: **75 %**
Atkuriamoji vertė: **78700 Eur**
Atkūrimo sąnaudų (statybos vertės) ir atkuriamosios vertės nustatymo data: **2017-01-05**
Vidutinė rinkos vertė: **78700 Eur**
Vidutinės rinkos vertės nustatymo būdas: **Atkuriamoji vertė**
Vidutinės rinkos vertės nustatymo data: **2017-01-05**
Kadastro duomenų nustatymo data: **2017-01-05**

3. Daikto priklausiniai iš kito registro: įrašų nėra

4. Nuosavybė:

4.1. **Nuosavybės teisė**
Savininkas: **Akcinė bendrovė "KLAIPĖDOS VANDUO", a.k. 140089260**
Daiktas: **vandentiekio tinklai Nr. 4400-4465-5714, aprašyti p. 2.1.**
Įregistravimo pagrindas: **1971-08-09 Aktas**
1971-09-30 Aktas
1971-09-30 Aktas
Įrašas galioja: **Nuo 2017-02-20**

5. Valstybės ir savivaldybių žemės patikėjimo teisė: įrašų nėra

6. Kitos daiktinės teisės : įrašų nėra

7. Juridiniai faktai: įrašų nėra

8. Žymos: įrašų nėra

9. Teritorijos, kuriose taikomos specialiosios žemės naudojimo sąlygos: įrašų nėra

10. Daikto registravimas ir kadastro žymos:

10.1. **Kadastrinius matavimus atliko (kadastro žyma)**
VALDAS MIKALAUSKAS
Daiktas: **vandentiekio tinklai Nr. 4400-4465-5714, aprašyti p. 2.1.**
Įregistravimo pagrindas: **2012-03-13 Kvalifikacijos pažymėjimas Nr. 2M-M-1739**
2017-01-05 Nekilnojamojo daikto kadastro duomenų byla

Įrašas galioja: **Nuo 2017-02-20**

10.2. **Suformuotas naujas (daikto registravimas)**
Daiktas: **vandentiekio tinklai Nr. 4400-4465-5714, aprašyti p. 2.1.**
Įregistravimo pagrindas: **1971-08-09 Aktas**
1971-09-30 Aktas
1971-09-30 Aktas
2017-01-05 Nekilnojamojo daikto kadastro duomenų byla
Įrašas galioja: **Nuo 2017-02-20**

11. Registro pastabos ir nuorodos: įrašų nėra

12. Kita informacija: įrašų nėra

13. Informacija apie duomenų sandoriui tikslinimą: įrašų nėra

Dokumentą atspausdino OLGA KVIETKAUSKIENĖ

Išdėstymo schema

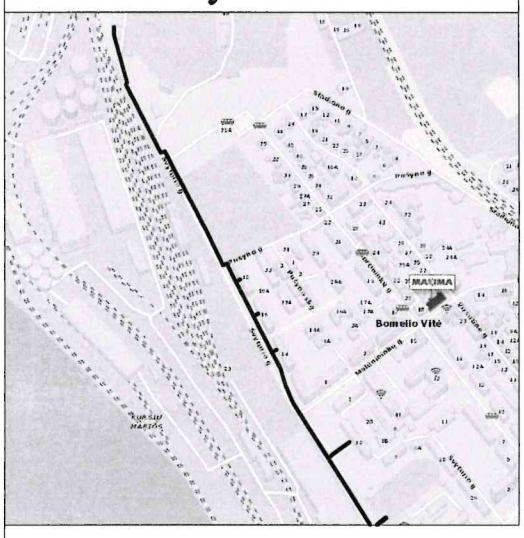

IŠDĖSTYMO PLANAS M1: 1000

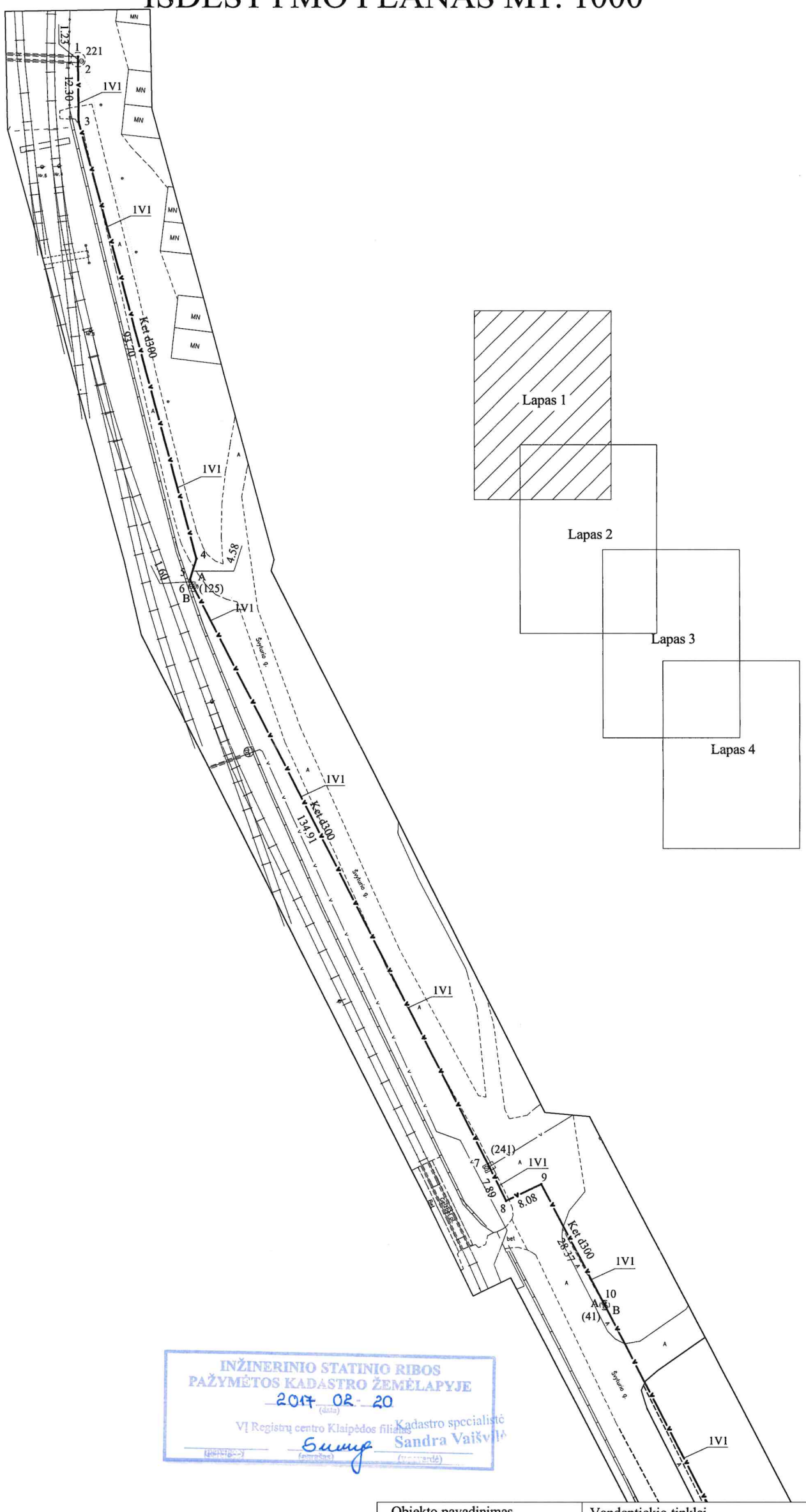

Koordinačių sistema: LKS-94		
Koordinačių žiniaraštis		
taško Nr.	X	Y
1	6180667,95	318307,41
2	6180666,72	318307,43
3	6180654,42	318307,52
4	6180563,95	318331,92
5	6180559,58	318330,57
6	6180558,13	318331,26
7	6180437,93	318392,51
8	6180430,83	318395,97
9	6180434,28	318403,28
10	6180409,10	318416,37
11	6180285,78	318480,12
12	6180217,99	318513,24
13	6180221,21	318519,96
14	6180186,95	318537,19
15	6180157,75	318552,15
16	6180121,59	318570,46
17	6180053,19	318604,84
18	6180023,27	318620,82
19	6179990,96	318630,39
20	6179958,22	318644,54
21	6179956,37	318645,52
22	6179954,75	318646,38
23	6179952,80	318647,85
24	6179852,03	318711,20
25	6179719,86	318794,88
26	6179719,45	318795,14
27	6179719,03	318795,45
28	6179674,61	318828,61
29	6180191,60	318545,78
30	6180126,08	318579,25
31	6180057,83	318614,00
32	6179854,40	318715,19
33	6179859,44	318720,17
34	6179882,70	318751,52
35	6179740,14	318820,90
36	6179739,36	318821,53

Objekto pavadinimas	Vandentiekio tinklai
Gatvė	Švyturio g.
Kaimas (miestelis)	
Miestas	Klaipėdos m.
Savivaldybė	Klaipėdos m. sav.
Lapas	1/4
Kadastro duomenų nustatymui naudota medžiaga	
Kadastriniai matavimai atlikti pagal UAB "Geosmart" parengtą geodezinę nuotrauką	2016-11-22

GEOSMART INOVATYVŪS GEODEZINIAI SPRENDIMAI

UAB "Geosmart"
Kval. paž. numeris 2M-M-1739, išduotas 2012-03-13

Pareigos	Parašas	Vardas ir pavardė	Data
Direktorius		V. Kromin	2017-01-05
Matininkas		V. Mikalauskas	

UAB "Geosmart" A.V.

Išdėstymo schema

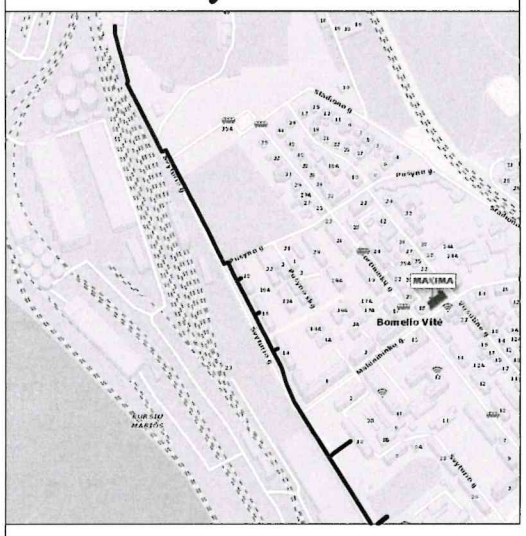

IŠDĖSTYMO PLANAS M1: 1000

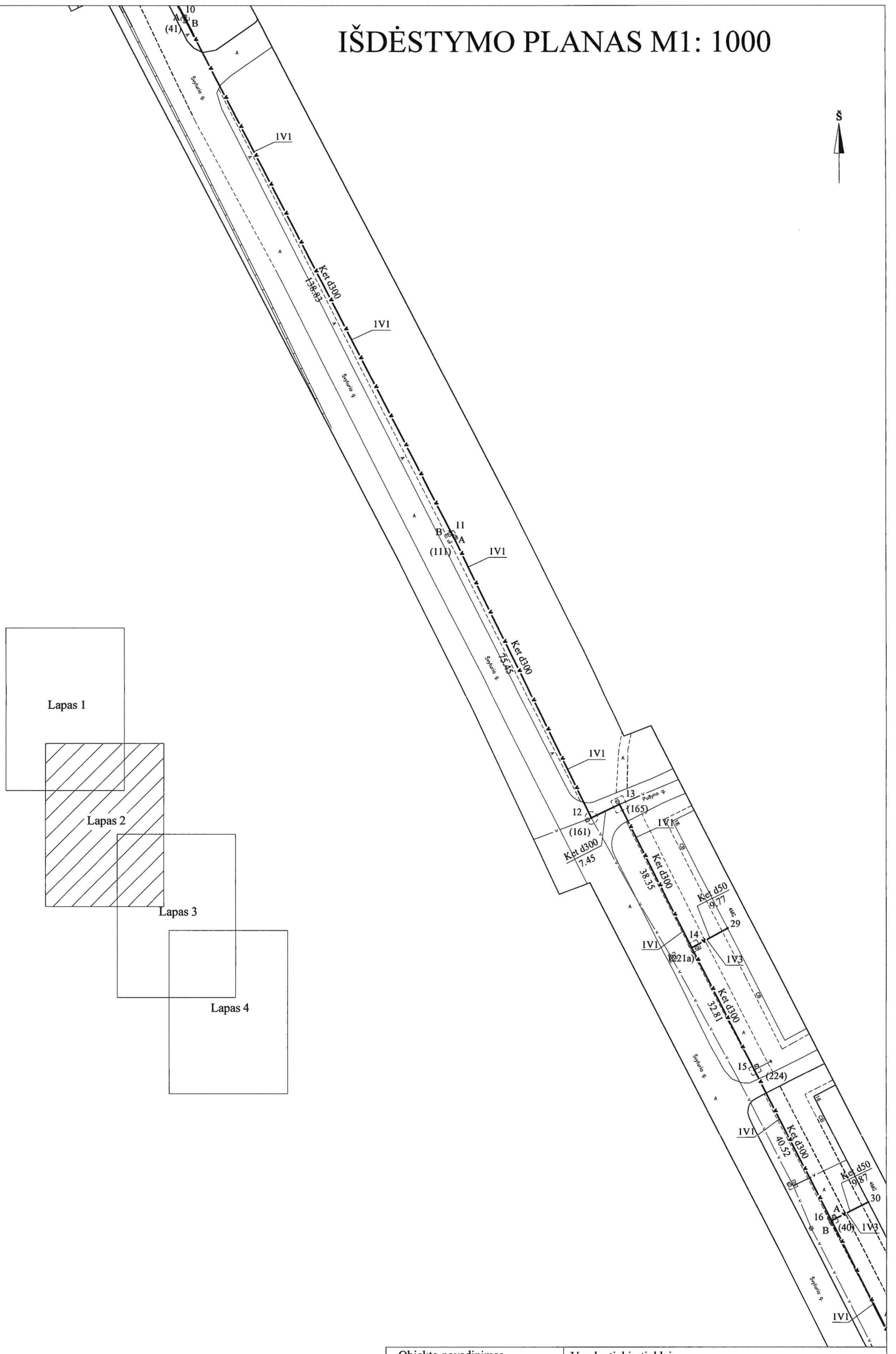

Lapas 1

Lapas 2

Lapas 3

Lapas 4

Objekto pavadinimas	Vandentiekio tinklai
Gatvė	Švyturio g.
Kaimas (miestelis)	
Miestas	Klaipėdos m.
Savivaldybė	Klaipėdos m. sav.
Lapas	2/4
Kadastro duomenų nustatymui naudota medžiaga	
Kadastriniai matavimai atlikti pagal UAB "Geosmart" parengtą geodezinę nuotrauką	2016-11-22

GEOSMART INOVATYVŪS GEODEZINIAI SPRENDIMAI

UAB "Geosmart"
Kval. paž. numeris 2M-M-1739, išduotas 2012-03-13

Pareigos	Parašas	Vardas ir pavardė	Data
Direktorius		V. Kromin	2017-01-05
Matininkas		V. Mikalauskas	

A.V.

INŽINERINIO STATINIO RIBOS PAŽYMĖTOS KADASTRO ŽEMĖLAPYJE
2017-02-20
(data)
VĮ Registrų centro Klaipėdos filialas
(pareigos) (parašas) Kadastro specialistė Sandra Vaišvilė

IŠDĖSTYMO PLANAS M1: 1000

Išdėstymo schema

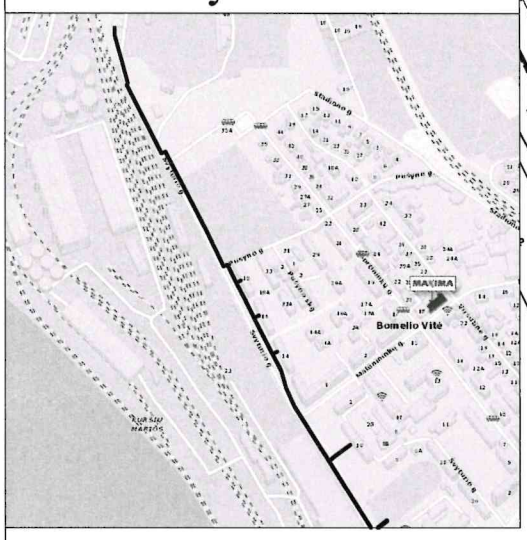

INŽINERINIO STATINIO RIBOS
PAŽYMĖTOS KADASTRO ŽEMĖLAPYJE
2017 02 20
VĮ Registrų centro Klaipėdos Kadastro specialistė
Sandra Vaišvilė

Objekto pavadinimas	Vandentiekio tinklai
Gatvė	Švyturio g.
Kaimas (miestelis)	
Miestas	Klaipėdos m.
Savivaldybė	Klaipėdos m. sav.
Lapas	3/4
Kadastro duomenų nustatymui naudota medžiaga	
Kadastriniai matavimai atlikti pagal UAB "Geosmart" parengtą geodezinę nuotrauką	2016-11-22

GEOSMART INOVATYVŪS GEODEZINIAI SPRENDIMAI

UAB "Geosmart"
Kval. paž. numeris 2M-M-1739, išduotas 2012-03-13

Pareigos	Parašas	Vardas ir pavardė	Data
Direktorius		V. Kromin	2017-01-05
Matininkas		V. Mikalauskas	

UAB "Geosmart" A.V.

IŠDĖSTYMO PLANAS M1: 1000

Išdėstymo schema

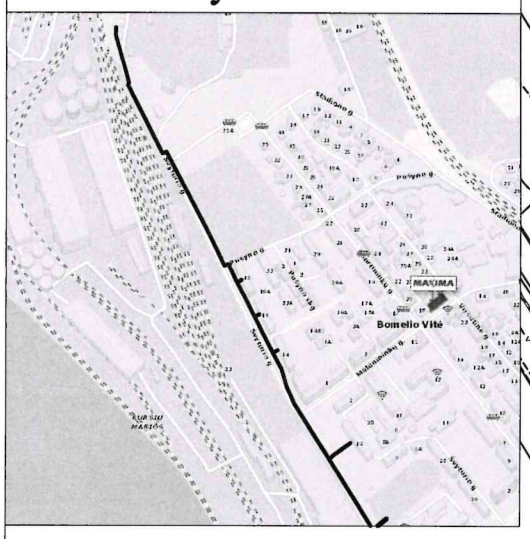

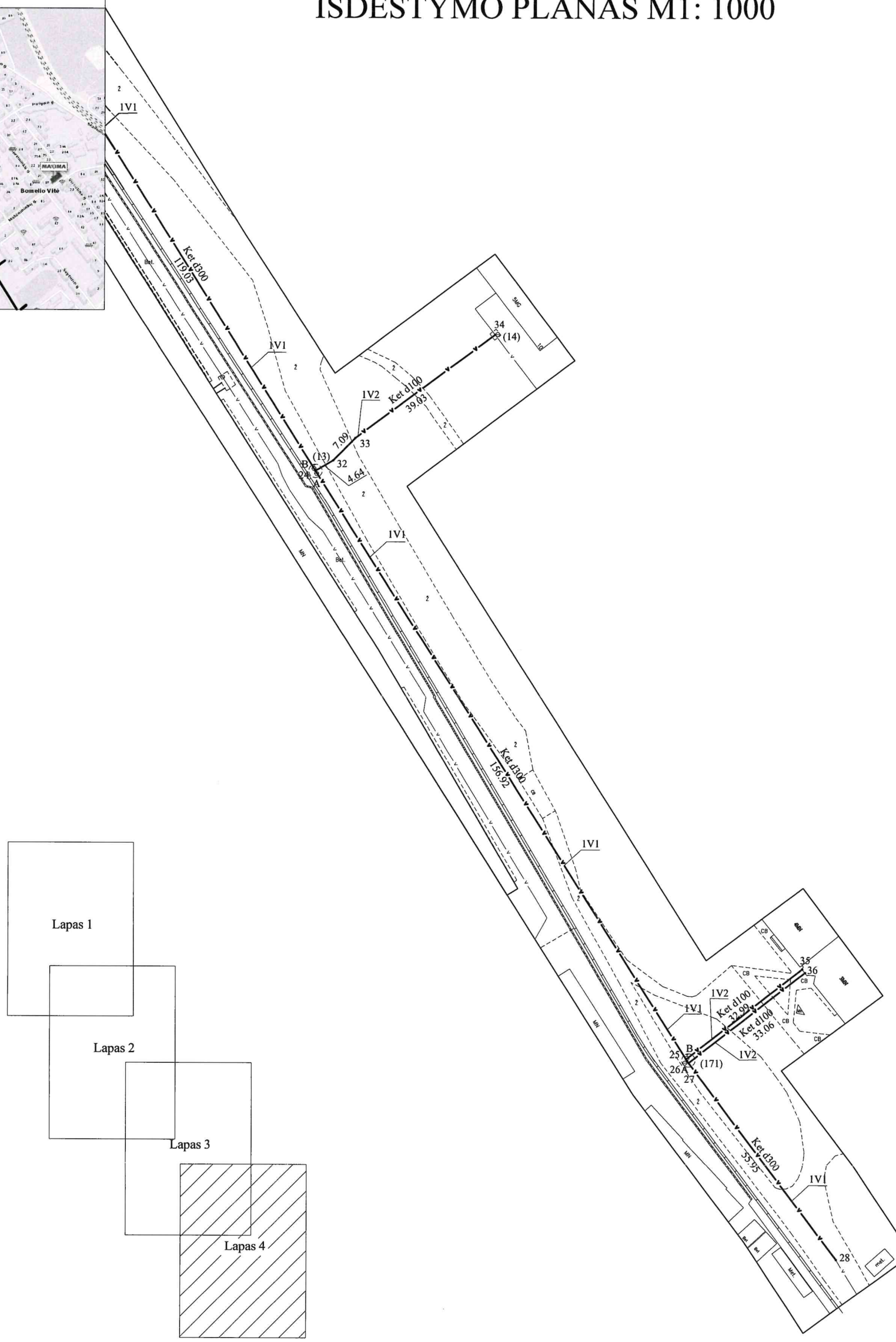

Lapas 1

Lapas 2

Lapas 3

Lapas 4

Objekto pavadinimas	Vandentiekio tinklai
Gatvė	Švyturio g.
Kaimas (miestelis)	
Miestas	Klaipėdos m.
Savivaldybė	Klaipėdos m. sav.
Lapas	4/4
Kadastro duomenų nustatymui naudota medžiaga	
Kadastriniai matavimai atlikti pagal UAB "Geosmart" parengtą geodezinę nuotrauką	2016-11-22

GEOSMART INOVATYVŪS GEODEZINIAI SPRENDIMAI

UAB "Geosmart"
Kval. paž. numeris 2M-M-1739, išduotas 2012-03-13

Pareigos	Parašas	Vardas ir pavardė	Data
Direktorius		V. Kromin	2017-01-05
Matininkas		V. Mikalauskas	

A.V.

INŽINERINIO STATINIO RIBOS DUOMENŲ KADASTRO ŽEMĖLAPYJE
2017 02 20
(data)
VĮ Registrų centro Klaipėdos filialas
Kadastro specialistė
Sandra Vaišvilė

Inžinerinių statinių kadastro duomenys

Adresas Klaipėdos m. sav. Klaipėdos m. Švyturio g.

Pavadinimas Vandentiekio tinklai

Aprašymas Statinio kategorija - neypatingas.

Unikalus Nr. 4400-4465-5714
Pažymėjimas plane 1V
Paskirtis Vandentiekio tinklų
Kad. duomenų nustatymo 2017-01-05

Statinio duomenys

Statybos pradžios metai:	1971	Baigtumo procentas: %	100
Statybos pabaigos metai:	1971	Vandentiekio linijos reikšmė:	Skirstomoji (kvartalinė)
Rekonstravimo pradžios metai:		Ilgis: m	1290,91
Rekonstravimo pabaigos metai:		Daikto būklė:	

Statinio sudėtinių dalių kadastro duomenys

Pažymėjimas plane	Sudėtinė dalis		
1V1	Vamzdynas (1-28)		
Statybos pabaigos metai:	1971	Ilgis: m	1144,19
Rekonstravimo pabaigos metai:		Medžiaga:	Ketus
Skersmuo: mm	300	Gylis: m	
Markė:			

Pažymėjimas plane	Sudėtinė dalis		
1V2	Vamzdynas (17-31; 24-34; 25-35; 27-36)		
Statybos pabaigos metai:	1971	Ilgis: m	127,08
Rekonstravimo pabaigos metai:		Skersmuo: mm	100
Medžiaga:	Ketus	Gylis: m	
Markė:			

Pažymėjimas plane	Sudėtinė dalis		
1V3	Vamzdynas (14-29; 16-30)		
Statybos pabaigos metai:	1971	Ilgis: m	19,64
Rekonstravimo pabaigos metai:		Skersmuo: mm	50
Medžiaga:	Ketus	Gylis: m	
Markė:			

Pažymėjimas plane	Sudėtinė dalis		
125	Vandentiekio šulinys		
Statybos pabaigos metai:	1971	Gylis: m	2,59
Rekonstravimo pabaigos metai:		Skersmuo: mm	2000
Medžiaga:	Betonas	Ilgis: m	
Koordinatė X:	6180558,13	Plotis: m	
Koordinatė Y:	318331,26	Kiekis: vnt.	1
Tūris: kub. m			

LIETUVOS RESPUBLIKA
UAB "Geosmart"

13-Sau-2017 10:00:18

1068723657

Statinio sudėtinių dalių kadastro duomenys

Pažymėjimas plane	Sudėtinė dalis		
241	Vandentiekio šulinys		
Statybos pabaigos metai:	1971	Gylis: m	2,57
Rekonstravimo pabaigos metai:		Skersmuo: mm	1500
Medžiaga:	Betonas	Ilgis: m	2300
Koordinatė X:	6180437,93	Plotis: m	
Koordinatė Y:	318392,51	Kiekis: vnt.	1
Tūris: kub. m			

Pažymėjimas plane	Sudėtinė dalis		
41	Vandentiekio šulinys		
Statybos pabaigos metai:	1971	Gylis: m	2,57
Rekonstravimo pabaigos metai:		Skersmuo: mm	2000
Medžiaga:	Betonas	Ilgis: m	
Koordinatė X:	6180409,1	Plotis: m	
Koordinatė Y:	318416,37	Kiekis: vnt.	1
Tūris: kub. m			

Pažymėjimas plane	Sudėtinė dalis		
111	Vandentiekio šulinys		
Statybos pabaigos metai:	1971	Gylis: m	2,96
Rekonstravimo pabaigos metai:		Skersmuo: mm	2200
Medžiaga:	Betonas	Ilgis: m	2500
Koordinatė X:	6180285,78	Plotis: m	
Koordinatė Y:	318480,12	Kiekis: vnt.	1
Tūris: kub. m			

Pažymėjimas plane	Sudėtinė dalis		
161	Vandentiekio šulinys		
Statybos pabaigos metai:	1971	Gylis: m	2,4
Rekonstravimo pabaigos metai:		Skersmuo: mm	3000
Medžiaga:	Betonas	Ilgis: m	
Koordinatė X:	6180217,99	Plotis: m	
Koordinatė Y:	318513,24	Kiekis: vnt.	1
Tūris: kub. m			

Pažymėjimas plane	Sudėtinė dalis		
165	Vandentiekio šulinys		
Statybos pabaigos metai:	1971	Gylis: m	2,37
Rekonstravimo pabaigos metai:		Skersmuo: mm	3100
Medžiaga:	Betonas	Ilgis: m	3200
Koordinatė X:	6180221,21	Plotis: m	
Koordinatė Y:	318519,96	Kiekis: vnt.	1
Tūris: kub. m			

Pažymėjimas plane	Sudėtinė dalis		
221a	Vandentiekio šulinys		
Statybos pabaigos metai:	1971	Gylis: m	2,43
Rekonstravimo pabaigos metai:		Skersmuo: mm	2400
Medžiaga:	Betonas	Ilgis: m	2400

13-Sau-2017 10:00:18

LIETUVOS RESPUBLIKA UAB "Geosmart"

1068723657

Statinio sudėtinių dalių kadastro duomenys

Koordinatė X:	6180186,95	Plotis: m	
Koordinatė Y:	318537,19	Kiekis: vnt.	1
Tūris: kub. m			

Pažymėjimas plane	Sudėtinė dalis		
224	Vandentiekio šulinys		
Statybos pabaigos metai:	1971	Gylis: m	2,68
Rekonstravimo pabaigos metai:		Skersmuo: mm	2000
Medžiaga:	Betonas	Ilgis: m	2400
Koordinatė X:	6180157,75	Plotis: m	
Koordinatė Y:	618552,15	Kiekis: vnt.	1
Tūris: kub. m			

Pažymėjimas plane	Sudėtinė dalis		
40	Vandentiekio šulinys		
Statybos pabaigos metai:	1971	Gylis: m	2,36
Rekonstravimo pabaigos metai:		Skersmuo: mm	2000
Medžiaga:	Betonas	Ilgis: m	2000
Koordinatė X:	6180121,59	Plotis: m	
Koordinatė Y:	318570,46	Kiekis: vnt.	1
Tūris: kub. m			

Pažymėjimas plane	Sudėtinė dalis		
82a	Vandentiekio šulinys		
Statybos pabaigos metai:	1971	Gylis: m	2,16
Rekonstravimo pabaigos metai:		Skersmuo: mm	2200
Medžiaga:	Betonas	Ilgis: m	2400
Koordinatė X:	6180053,19	Plotis: m	
Koordinatė Y:	318604,84	Kiekis: vnt.	1
Tūris: kub. m			

Pažymėjimas plane	Sudėtinė dalis		
193b	Vandentiekio šulinys		
Statybos pabaigos metai:	1971	Gylis: m	2,19
Rekonstravimo pabaigos metai:		Skersmuo: mm	2000
Medžiaga:	Betonas	Ilgis: m	
Koordinatė X:	6179990,96	Plotis: m	
Koordinatė Y:	318630,39	Kiekis: vnt.	1
Tūris: kub. m			

Pažymėjimas plane	Sudėtinė dalis		
199	Vandentiekio šulinys		
Statybos pabaigos metai:	1971	Gylis: m	2,51
Rekonstravimo pabaigos metai:		Skersmuo: mm	3000
Medžiaga:	Betonas	Ilgis: m	3000
Koordinatė X:	6179956,37	Plotis: m	
Koordinatė Y:	318645,52	Kiekis: vnt.	1
Tūris: kub. m			

LIETUVOS RESPUBLIKA UAB "Geosmart"

13-Sau-2017 10:00:18

1068723657

Statinio sudėtinių dalių kadastro duomenys

Pažymėjimas plane	Sudėtinė dalis		
193a	Vandentiekio šulinys		
Statybos pabaigos metai:	1971	Gylis: m	2,17
Rekonstravimo pabaigos metai:		Skersmuo: mm	2000
Medžiaga:	Betonas	Ilgis: m	
Koordinatė X:	6179952,8	Plotis: m	
Koordinatė Y:	318647,85	Kiekis: vnt.	1
Tūris: kub. m			

Pažymėjimas plane	Sudėtinė dalis		
13	Vandentiekio šulinys		
Statybos pabaigos metai:	1971	Gylis: m	2,94
Rekonstravimo pabaigos metai:		Skersmuo: mm	3000
Medžiaga:	Betonas	Ilgis: m	
Koordinatė X:	6179852,03	Plotis: m	
Koordinatė Y:	318711,2	Kiekis: vnt.	1
Tūris: kub. m			

Pažymėjimas plane	Sudėtinė dalis		
14	Vandentiekio šulinys		
Statybos pabaigos metai:	1971	Gylis: m	2,01
Rekonstravimo pabaigos metai:		Skersmuo: mm	1750
Medžiaga:	Betonas	Ilgis: m	1750
Koordinatė X:	6179882,7	Plotis: m	
Koordinatė Y:	318751,52	Kiekis: vnt.	1
Tūris: kub. m			

Pažymėjimas plane	Sudėtinė dalis		
171	Vandentiekio šulinys		
Statybos pabaigos metai:	1971	Gylis: m	1,92
Rekonstravimo pabaigos metai:		Skersmuo: mm	3000
Medžiaga:	Betonas	Ilgis: m	
Koordinatė X:	6179719,45	Plotis: m	
Koordinatė Y:	318795,14	Kiekis: vnt.	1
Tūris: kub. m			

Parengė Inž. geodezininkas Valdas Mikalauskas

A.V. LIETUVOS RESPUBLIKA UAB "Geosmart"

13-Sau-2017 10:00:18

1068723657

Inžinerinių statinių įkainojimas (perkainojimas)

Adresas Klaipėdos m. sav. Klaipėdos m. Švyturio g.

Unikalus Nr. 4400-4465-5714

Pavadinimas	Vertės nustatymo data	Įkainojimas (I), Perkainojimas (P)	Kasmetinis vertės mažinimo koeficientas	Matavimo vienetas	Kiekis	Kainynas ir lentelė	Vieneto statybos vertė po indeksavimo, Eur	Atkūrimo kaštai (statybinė vertė), Eur	Nusidėvėjimas %	Atkuriamoji vertė, Eur	Vietovės pataisos koeficientas	Vidutinė rinkos vertė, Eur
1	2	3	4	5	6	7	8	9	10	11	12	13
Vamzdynas (1-28) 1V1	2017-01-05	I	2	m	1144,19	NTK 2017-4.1.11	262,62	300000	75	75100	1	75100
Vamzdynas (17-31; 24-34; 25-35; 27-36) 1V2	2017-01-05	I	2	m	127,08	NTK 2017-4.1.11	99,03	12600	75	3150	1	3150
Vamzdynas (14-29; 16-30) 1V3	2017-01-05	I	2	m	19,64	NTK 2017-4.1.1	87,44	1720	75	430	1	430
Viso								**314000**		**78700**		**78700**

Parengė Inž. geodezininkas Valdas Mikalauskas

A.V. UAB "Geosmart" LIETUVOS RESPUBLIKA

13-Sau-2017 10:00:32

1068723658

KITŲ STATINIŲ ĮKAINOJIMAS (PERKAINOJIMAS)

Vertės nustatymo data	Įkainojimas (I) Perkainojimas (P)	Pažymėjimas plane	Statinio pavadinimas	Matmenys					Kiekis, vnt.		Kasmetinis vertės mažinimo koeficientas	Kainynas ir lentelė	Vidutinė vieneto statybos vertė, EUR	Vidutinė vieneto statybos vertė po indeksavimo, EUR	Atkūrimo kaštai (statybinė vertė), EUR	Nusidėvėjimas, %	Atkuriamoji vertė, EUR	Vietovės zonos kodas	Vietovės pataisos koeficientas	Vidutinė rinkos vertė, EUR
				Ilgis, m	Plotis, m	Plotas, m2	Aukštis, m	Tūris, m3												
2017-01-05	*I*	*1V1 (1-28)*	*Vamzdynas*	*1144,19*							*2*	*NTK 2017-4.1.11*	*262,62*	*262,62*	*300000*	*75*	*75100*		*1*	*75100*
	I	*1V2 (17-31; 24-34; 25-35; 27-36)*	*Vamzdynas*	*127,08*							*2*	*NTK 2017-4.1.11*	*99,03*	*99,03*	*12600*	*75*	*3150*		*1*	*3150*
	I	*1V3 (14-29; 16-30)*	*Vamzdynas*	*19,64*							*2*	*NTK 2017-4.1.1*	*87,44*	*87,44*	*1720*	*75*	*430*		*1*	*430*
			Iš viso	***1290,91***											***314000***		***78700***			***78700***

LIETUVOS RESPUBLIKA
UAB "Geosmart"

VALSTYBĖS ĮMONĖ REGISTRŲ CENTRAS
Lvovo g. 25-101, 09320 Vilnius, tel. (8 5) 2688 262, el. p. info@registrucentras.lt
Duomenys kaupiami ir saugomi Juridinių asmenų registre, kodas 124110246

NEKILNOJAMOJO TURTO REGISTRO DUOMENŲ BAZĖS IŠRAŠAS

2022-03-22 10:14:06

1. Nekilnojamojo turto registre įregistruotas turtas:

Registro Nr.: **44/1339040**
Registro tipas: **Statiniai**
Sudarymo data: **2009-12-10**
Klaipėda

2. Nekilnojamieji daiktai:

2.1. **Vandentiekio tinklai - Vandentiekio tinklai**
Klaipėda

Aprašymas / pastabos: **Tinklai esantys Geležinkelio, Pušyno, Miško, Įgulos g.**
Unikalus daikto numeris: **4400-2004-9225**
Daikto pagrindinė naudojimo paskirtis: **Vandentiekio tinklų**
Žymėjimas plane: **1V**
Statybos pabaigos metai: **1957**
Baigtumo procentas: **100 %**
Ilgis: **1576.20 m**
Medžiaga: **Ketus**
Vandentiekio linijos reikšmė: **Skirstomoji (kvartalinė)**
Atkūrimo sąnaudos (statybos vertė): **226193 Eur**
Atkuriamoji vertė: **56476 Eur**
Atkūrimo sąnaudų (statybos vertės) ir atkuriamosios vertės nustatymo data: **2009-12-15**
Vidutinė rinkos vertė: **56476 Eur**
Vidutinės rinkos vertės nustatymo būdas: **Atkuriamoji vertė**
Vidutinės rinkos vertės nustatymo data: **2009-12-15**
Kadastro duomenų nustatymo data: **2009-12-15**

2.2. **Vandentiekio tinklai - Vandentiekio įvadai**
Klaipėda

Aprašymas / pastabos: **Įvadai esantys Geležinkelio, Pušyno, Miško, Įgulos g.**
Unikalus daikto numeris: **4400-2004-9236**
Daikto pagrindinė naudojimo paskirtis: **Vandentiekio tinklų**
Žymėjimas plane: **2V**
Statybos pabaigos metai: **1957**
Baigtumo procentas: **100 %**
Ilgis: **449.98 m**
Medžiaga: **Ketus**
Vandentiekio linijos reikšmė: **Įvadinė**
Atkūrimo sąnaudos (statybos vertė): **33886 Eur**
Atkuriamoji vertė: **8486 Eur**
Atkūrimo sąnaudų (statybos vertės) ir atkuriamosios vertės nustatymo data: **2009-12-15**
Vidutinė rinkos vertė: **8486 Eur**
Vidutinės rinkos vertės nustatymo būdas: **Atkuriamoji vertė**
Vidutinės rinkos vertės nustatymo data: **2009-12-15**
Kadastro duomenų nustatymo data: **2009-12-15**

2.3. **Nuotekų šalinimo tinklai - Buitinių nuotekų tinklai**
Klaipėda

Aprašymas / pastabos: **Tinklai esantys Geležinkelio, Pušyno, Miško, Įgulos g.**
Unikalus daikto numeris: **4400-2004-9258**
Daikto pagrindinė naudojimo paskirtis: **Nuotekų šalinimo tinklų**
Žymėjimas plane: **KF**
Statybos pabaigos metai: **1957**
Baigtumo procentas: **100 %**
Ilgis: **286.15 m**
Medžiaga: **Keramika**

Nuotekų linijos reikšmė: **Skirstomoji (kvartalinė)**
Nuotekų linijos rūšis: **Renkamoji**
Atkūrimo sąnaudos (statybos vertė): **27688 Eur**
Atkuriamoji vertė: **6922 Eur**
Atkūrimo sąnaudų (statybos vertės) ir atkuriamosios vertės nustatymo data: **2009-12-15**
Vidutinė rinkos vertė: **6922 Eur**
Vidutinės rinkos vertės nustatymo būdas: **Atkuriamoji vertė**
Vidutinės rinkos vertės nustatymo data: **2009-12-15**
Kadastro duomenų nustatymo data: **2009-12-15**

3. Daikto priklausiniai iš kito registro: įrašų nėra

4. Nuosavybė:

4.1. **Nuosavybės teisė**
Savininkas: **Akcinė bendrovė "KLAIPĖDOS VANDUO", a.k. 140089260**
Daiktas: **vandentiekio tinklai Nr. 4400-2004-9225, aprašyti p. 2.1.**
vandentiekio tinklai Nr. 4400-2004-9236, aprašyti p. 2.2.
nuotekų šalinimo tinklai Nr. 4400-2004-9258, aprašyti p. 2.3.
Įregistravimo pagrindas: **2010-01-04 Pripažinimo tinkamu naudoti aktas**
Įrašas galioja: **Nuo 2010-01-18**

5. Valstybės ir savivaldybių žemės patikėjimo teisė: įrašų nėra

6. Kitos daiktinės teisės : įrašų nėra

7. Juridiniai faktai: įrašų nėra

8. Žymos: įrašų nėra

9. Teritorijos, kuriose taikomos specialiosios žemės naudojimo sąlygos: įrašų nėra

10. Daikto registravimas ir kadastro žymos:

10.1. **Kadastrinius matavimus atliko (kadastro žyma)**
UAB "INŽINERINIAI TYRINĖJIMAI" Klaipėdos filialas, a.k. 140521880
Daiktas: **vandentiekio tinklai Nr. 4400-2004-9225, aprašyti p. 2.1.**
vandentiekio tinklai Nr. 4400-2004-9236, aprašyti p. 2.2.
nuotekų šalinimo tinklai Nr. 4400-2004-9258, aprašyti p. 2.3.
Įregistravimo pagrindas: **2009-12-15 Nekilnojamojo daikto kadastro duomenų byla**
Kvalifikacijos pažymėjimas Nr. 2M-M-685
Licencija Nr. G-733-(314)
Įrašas galioja: **Nuo 2010-01-13**

10.2. **Suformuotas naujas (daikto registravimas)**
Daiktas: **vandentiekio tinklai Nr. 4400-2004-9225, aprašyti p. 2.1.**
vandentiekio tinklai Nr. 4400-2004-9236, aprašyti p. 2.2.
nuotekų šalinimo tinklai Nr. 4400-2004-9258, aprašyti p. 2.3.
Įregistravimo pagrindas: **2009-12-15 Nekilnojamojo daikto kadastro duomenų byla**
2010-01-04 Pripažinimo tinkamu naudoti aktas
Įrašas galioja: **Nuo 2010-01-13**

11. Registro pastabos ir nuorodos: įrašų nėra

12. Kita informacija: įrašų nėra

13. Informacija apie duomenų sandoriui tikslinimą: įrašų nėra

Dokumentą atspausdino OLGA KVIETKAUSKIENĖ

Objekto pavadinimas	Vandentiekio tinklai Geležinkelio, Pušyno, Miško, Ėgulos g., Klaipėda
Gatvė	Geležinkelio, Pušyno, Miško, Ėgulos g.
Kaimas (miestelis)	
Miestas	Klaipėdos m.
Savivaldybė	Klaipėdos m.

UAB "INŽINERINIAI TYRINĖJIMAI"
KLAIPĖDOS FILIALAS
Licencija Nr.G-733-(314), išduota 2008 m. rugpjūčio 2 d.

Pareigos	Parašas	Vardas, pavardė	Data
Direktorius		Andrius Každailevičius	2009-12-15
Vykdytojas		Ona Jodelienė 2008-09-11 Nr.2M-M-685	
Komplekso Nr.			

UAB "INŽINERINIAI TYRINĖJIMAI" KLAIPĖDOS FILIALAS

1C FORMA

Inžinerinių statinių kadastro duomenys

Adresas Klaipėdos m. sav. Klaipėdos m.

Pavadinimas Vandentiekio tinklai

Unikalus Nr. 4400-2004-9225
Pažymėjimas plane 1V
Paskirtis Vandentiekio tinklų
Kad. duomenų nustatymo 2009-12-15

Aprašymas Tinklai esantys Geležinkelio, Pušyno, Miško, Įgulos g., Klaipėda

Statinio duomenys

Statybos pradžios metai:		Baigtumo procentas: %	100
Statybos pabaigos metai:	1957	Vandentiekio linijos reikšmė	skirstomoji (kvartalinė)
Rekonstravimo pradžios metai:		Ilgis: m	1576,2
Rekonstravimo pabaigos metai:			

Statinio sudėtinių dalių kadastro duomenys

Pažymėjimas plane	Sudėtinė dalis		
1V1	Vamzdynas (t1-242-175)		
Statybos pabaigos metai:	1957	Ilgis: m	420
Rekonstravimo pabaigos metai:		Medžiaga:	Ketus
Skersmuo mm	100	Gylis: m	2
Markė:			

Pažymėjimas plane	Sudėtinė dalis		
1V2	Vamzdynas (t2-175)		
Statybos pabaigos metai:	1957	Ilgis: m	367,73
Rekonstravimo pabaigos metai:		Skersmuo mm	300
Medžiaga:	Ketus	Gylis: m	2
Markė:			

Pažymėjimas plane	Sudėtinė dalis		
1V3	Vamzdynas (242-111)		
Statybos pabaigos metai:	1957	Ilgis: m	203,36
Rekonstravimo pabaigos metai:		Skersmuo mm	100
Medžiaga:	Ketus	Gylis: m	2
Markė:			

Pažymėjimas plane	Sudėtinė dalis		
1V4	Vamzdynas (t24-84)		
Statybos pabaigos metai:	1957	Ilgis: m	67,81
Rekonstravimo pabaigos metai:		Skersmuo mm	50
Medžiaga:	Ketus	Gylis: m	2

Statinio sudėtinių dalių kadastro duomenys

Markė:	

Pažymėjimas plane	Sudėtinė dalis		
1V5	Vamzdynas (51a-92)		
Statybos pabaigos metai:	1957	Ilgis: m	40,98
Rekonstravimo pabaigos metai:		Skersmuo mm	50
Medžiaga:	Ketus	Gylis: m	2
Markė:			

Pažymėjimas plane	Sudėtinė dalis		
1V6	Vamzdynas (156-111-122a)		
Statybos pabaigos metai:	1957	Ilgis: m	132,73
Rekonstravimo pabaigos metai:		Skersmuo mm	100
Medžiaga:	Ketus	Gylis: m	2
Markė:			

Pažymėjimas plane	Sudėtinė dalis		
1V7	Vamzdynas (156-162)		
Statybos pabaigos metai:	1957	Ilgis: m	70,79
Rekonstravimo pabaigos metai:		Skersmuo mm	75
Medžiaga:	Ketus	Gylis: m	2
Markė:			

Pažymėjimas plane	Sudėtinė dalis		
1V8	Vamzdynas (162-182)		
Statybos pabaigos metai:	1957	Ilgis: m	102,03
Rekonstravimo pabaigos metai:		Skersmuo mm	65
Medžiaga:	Ketus	Gylis: m	2
Markė:			

Pažymėjimas plane	Sudėtinė dalis		
1V9	Vamzdynas (182-122a)		
Statybos pabaigos metai:	1957	Ilgis: m	73,3
Rekonstravimo pabaigos metai:		Skersmuo mm	100
Medžiaga:	Ketus	Gylis: m	2
Markė:			

Pažymėjimas plane	Sudėtinė dalis		
1V10	Vamzdynas (122a-71b)		
Statybos pabaigos metai:	1957	Ilgis: m	54,62
Rekonstravimo pabaigos metai:		Skersmuo mm	200
Medžiaga:	Ketus	Gylis: m	2

Statinio sudėtinių dalių kadastro duomenys

Markė:	

Pažymėjimas plane	Sudėtinė dalis		
1V11	Vamzdynas (228-t18)		
Statybos pabaigos metai:	1957	Ilgis: m	40,16
Rekonstravimo pabaigos metai:		Skersmuo mm	100
Medžiaga:	Ketus	Gylis: m	2
Markė:			

Pažymėjimas plane	Sudėtinė dalis		
1V12	Vamzdynas (91-92)		
Statybos pabaigos metai:	1957	Ilgis: m	2,69
Rekonstravimo pabaigos metai:		Skersmuo mm	65
Medžiaga:	Ketus	Gylis: m	2
Markė:			

Pažymėjimas plane	Sudėtinė dalis		
211	Kamera		
Statybos pabaigos metai:	1957	Gylis: m	2,24
Rekonstravimo pabaigos metai:		Skersmuo mm	
Medžiaga:	Gelžbetonis	Ilgis: m	1,2
Koordinatė X:	6180396,96	Plotis: m	1,2
Koordinatė Y:	319003,3	Kiekis: vnt.	1
Tūris: kub.m			

Pažymėjimas plane	Sudėtinė dalis		
215	Kamera		
Statybos pabaigos metai:	1957	Gylis: m	2,25
Rekonstravimo pabaigos metai:		Skersmuo mm	
Medžiaga:	Gelžbetonis	Ilgis: m	1,4
Koordinatė X:	6180399,77	Plotis: m	1,4
Koordinatė Y:	319025,85	Kiekis: vnt.	1
Tūris: kub.m			

Pažymėjimas plane	Sudėtinė dalis		
221	Kamera		
Statybos pabaigos metai:	1957	Gylis: m	2,3
Rekonstravimo pabaigos metai:		Skersmuo mm	
Medžiaga:	Gelžbetonis	Ilgis: m	1,2
Koordinatė X:	6180403,6	Plotis: m	1,5
Koordinatė Y:	319049,35	Kiekis: vnt.	1
Tūris: kub.m			

Statinio sudėtinių dalių kadastro duomenys

Pažymėjimas plane	Sudėtinė dalis		
225	Šulinys		
Statybos pabaigos metai:	1957	Gylis: m	2,2
Rekonstravimo pabaigos metai:		Skersmuo mm	1000
Medžiaga:	Gelžbetonis	Ilgis: m	
Koordinatė X:	6180407,88	Plotis: m	
Koordinatė Y:	319071,93	Kiekis: vnt.	1
Tūris: kub.m			

Pažymėjimas plane	Sudėtinė dalis		
228	Kamera		
Statybos pabaigos metai:	1957	Gylis: m	2,22
Rekonstravimo pabaigos metai:		Skersmuo mm	
Medžiaga:	Gelžbetonis	Ilgis: m	1,5
Koordinatė X:	6180409,4	Plotis: m	1,5
Koordinatė Y:	319083,25	Kiekis: vnt.	1
Tūris: kub.m			

Pažymėjimas plane	Sudėtinė dalis		
236	Šulinys		
Statybos pabaigos metai:	1957	Gylis: m	2,3
Rekonstravimo pabaigos metai:		Skersmuo mm	2000
Medžiaga:	Gelžbetonis	Ilgis: m	
Koordinatė X:	6180417,35	Plotis: m	
Koordinatė Y:	319125,34	Kiekis: vnt.	1
Tūris: kub.m			

Pažymėjimas plane	Sudėtinė dalis		
242	Kamera		
Statybos pabaigos metai:	1957	Gylis: m	2,2
Rekonstravimo pabaigos metai:		Skersmuo mm	
Medžiaga:	Gelžbetonis	Ilgis: m	1,7
Koordinatė X:	6180423,07	Plotis: m	1,2
Koordinatė Y:	319163,59	Kiekis: vnt.	1
Tūris: kub.m			

Pažymėjimas plane	Sudėtinė dalis		
152	Šulinys		
Statybos pabaigos metai:	1957	Gylis: m	2,08
Rekonstravimo pabaigos metai:		Skersmuo mm	1000
Medžiaga:	Gelžbetonis	Ilgis: m	
Koordinatė X:	6180433,03	Plotis: m	
Koordinatė Y:	319216,55	Kiekis: vnt.	1
Tūris: kub.m			

Statinio sudėtinių dalių kadastro duomenys

Pažymėjimas plane	Sudėtinė dalis		
157	Šulinys		
Statybos pabaigos metai:	1957	Gylis: m	1,8
Rekonstravimo pabaigos metai:		Skersmuo mm	1000
Medžiaga:	Gelžbetonis	Ilgis: m	
Koordinatė X:	6180428,34	Plotis: m	
Koordinatė Y:	319191,16	Kiekis: vnt.	1
Tūris: kub.m			

Pažymėjimas plane	Sudėtinė dalis		
165	Šulinys		
Statybos pabaigos metai:	1957	Gylis: m	2,18
Rekonstravimo pabaigos metai:		Skersmuo mm	1500
Medžiaga:	Gelžbetonis	Ilgis: m	
Koordinatė X:	6180437,74	Plotis: m	
Koordinatė Y:	319243,87	Kiekis: vnt.	1
Tūris: kub.m			

Pažymėjimas plane	Sudėtinė dalis		
173	Kamera		
Statybos pabaigos metai:	1957	Gylis: m	1,94
Rekonstravimo pabaigos metai:		Skersmuo mm	
Medžiaga:	Gelžbetonis	Ilgis: m	1,5
Koordinatė X:	6180448,14	Plotis: m	1,5
Koordinatė Y:	319298,98	Kiekis: vnt.	1
Tūris: kub.m			

Pažymėjimas plane	Sudėtinė dalis		
175	Kamera		
Statybos pabaigos metai:	1957	Gylis: m	2,06
Rekonstravimo pabaigos metai:		Skersmuo mm	
Medžiaga:	Gelžbetonis	Ilgis: m	3,8
Koordinatė X:	6180458,5	Plotis: m	3,5
Koordinatė Y:	319298,21	Kiekis: vnt.	1
Tūris: kub.m			

Pažymėjimas plane	Sudėtinė dalis		
45	Kamera		
Statybos pabaigos metai:	1957	Gylis: m	1,43
Rekonstravimo pabaigos metai:		Skersmuo mm	
Medžiaga:	Gelžbetonis	Ilgis: m	1,2
Koordinatė X:	6180330,37	Plotis: m	1
Koordinatė Y:	319139,15	Kiekis: vnt.	1
Tūris: kub.m			

Statinio sudėtinių dalių kadastro duomenys

Pažymėjimas plane	Sudėtinė dalis		
84	Kamera		
Statybos pabaigos metai:	1957	Gylis: m	1,68
Rekonstravimo pabaigos metai:		Skersmuo mm	
Medžiaga:	Gelžbetonis	Ilgis: m	1
Koordinatė X:	6180327,47	Plotis: m	1
Koordinatė Y:	319122,29	Kiekis: vnt.	1
Tūris: kub.m			

Pažymėjimas plane	Sudėtinė dalis		
91	Šulinys		
Statybos pabaigos metai:	1957	Gylis: m	1,77
Rekonstravimo pabaigos metai:		Skersmuo mm	1500
Medžiaga:	Gelžbetonis	Ilgis: m	
Koordinatė X:	6180287,98	Plotis: m	
Koordinatė Y:	319159,24	Kiekis: vnt.	1
Tūris: kub.m			

Pažymėjimas plane	Sudėtinė dalis		
92	Kamera		
Statybos pabaigos metai:	1957	Gylis: m	1,54
Rekonstravimo pabaigos metai:		Skersmuo mm	
Medžiaga:	Gelžbetonis	Ilgis: m	1
Koordinatė X:	6180289,18	Plotis: m	1
Koordinatė Y:	319161,65	Kiekis: vnt.	1
Tūris: kub.m			

Pažymėjimas plane	Sudėtinė dalis		
3	Šulinys		
Statybos pabaigos metai:	1957	Gylis: m	1,4
Rekonstravimo pabaigos metai:		Skersmuo mm	1000
Medžiaga:	Gelžbetonis	Ilgis: m	
Koordinatė X:	6180327,4	Plotis: m	
Koordinatė Y:	319193,11	Kiekis: vnt.	1
Tūris: kub.m			

Pažymėjimas plane	Sudėtinė dalis		
7	Kamera		
Statybos pabaigos metai:	1957	Gylis: m	1,85
Rekonstravimo pabaigos metai:		Skersmuo mm	
Medžiaga:	Gelžbetonis	Ilgis: m	1
Koordinatė X:	6180354,71	Plotis: m	1,2
Koordinatė Y:	319184,92	Kiekis: vnt.	1
Tūris: kub.m			

Statinio sudėtinių dalių kadastro duomenys

Pažymėjimas plane	Sudėtinė dalis		
1a	Šulinys		
Statybos pabaigos metai:	1957	Gylis: m	1,55
Rekonstravimo pabaigos metai:		Skersmuo mm	1000
Medžiaga:	Gelžbetonis	Ilgis: m	
Koordinatė X:	6180339,96	Plotis: m	
Koordinatė Y:	319188,99	Kiekis: vnt.	1
Tūris: kub.m			

Pažymėjimas plane	Sudėtinė dalis		
51a	Šulinys		
Statybos pabaigos metai:	1957	Gylis: m	2,01
Rekonstravimo pabaigos metai:		Skersmuo mm	1000
Medžiaga:	Gelžbetonis	Ilgis: m	
Koordinatė X:	6180302,4	Plotis: m	
Koordinatė Y:	319200,44	Kiekis: vnt.	1
Tūris: kub.m			

Pažymėjimas plane	Sudėtinė dalis		
72	Šulinys		
Statybos pabaigos metai:	1957	Gylis: m	2,45
Rekonstravimo pabaigos metai:		Skersmuo mm	2000
Medžiaga:	Gelžbetonis	Ilgis: m	
Koordinatė X:	6180282,13	Plotis: m	
Koordinatė Y:	319312,17	Kiekis: vnt.	1
Tūris: kub.m			

Pažymėjimas plane	Sudėtinė dalis		
75	Šulinys		
Statybos pabaigos metai:	1957	Gylis: m	2,35
Rekonstravimo pabaigos metai:		Skersmuo mm	2000
Medžiaga:	Gelžbetonis	Ilgis: m	
Koordinatė X:	6180306,15	Plotis: m	
Koordinatė Y:	319303,77	Kiekis: vnt.	1
Tūris: kub.m			

Pažymėjimas plane	Sudėtinė dalis		
71b	Šulinys		
Statybos pabaigos metai:	1957	Gylis: m	2,28
Rekonstravimo pabaigos metai:		Skersmuo mm	1500
Medžiaga:	Gelžbetonis	Ilgis: m	
Koordinatė X:	6180318,51	Plotis: m	
Koordinatė Y:	319300,31	Kiekis: vnt.	1
Tūris: kub.m			

Statinio sudėtinių dalių kadastro duomenys

Pažymėjimas plane	Sudėtinė dalis		
111	Kamera		
Statybos pabaigos metai:	1957	Gylis: m	2,09
Rekonstravimo pabaigos metai:		Skersmuo mm	
Medžiaga:	Gelžbetonis	Ilgis: m	3
Koordinatė X:	6180229,64	Plotis: m	3
Koordinatė Y:	319222,61	Kiekis: vnt.	1
Tūris: kub.m			

Pažymėjimas plane	Sudėtinė dalis		
122a	Šulinys		
Statybos pabaigos metai:	1957	Gylis: m	2,62
Rekonstravimo pabaigos metai:		Skersmuo mm	3000
Medžiaga:	Gelžbetonis	Ilgis: m	
Koordinatė X:	6180266,61	Plotis: m	
Koordinatė Y:	319315,6	Kiekis: vnt.	1
Tūris: kub.m			

Pažymėjimas plane	Sudėtinė dalis		
124a	Šulinys		
Statybos pabaigos metai:	1957	Gylis: m	2,52
Rekonstravimo pabaigos metai:		Skersmuo mm	2000
Medžiaga:	Gelžbetonis	Ilgis: m	
Koordinatė X:	6180245,42	Plotis: m	
Koordinatė Y:	319324,45	Kiekis: vnt.	1
Tūris: kub.m			

Pažymėjimas plane	Sudėtinė dalis		
137	Šulinys		
Statybos pabaigos metai:	1957	Gylis: m	2,33
Rekonstravimo pabaigos metai:		Skersmuo mm	2000
Medžiaga:	Gelžbetonis	Ilgis: m	
Koordinatė X:	6180223,1	Plotis: m	
Koordinatė Y:	319331,93	Kiekis: vnt.	1
Tūris: kub.m			

Pažymėjimas plane	Sudėtinė dalis		
156	Kamera		
Statybos pabaigos metai:	1957	Gylis: m	2,59
Rekonstravimo pabaigos metai:		Skersmuo mm	
Medžiaga:	Gelžbetonis	Ilgis: m	2
Koordinatė X:	6180204,76	Plotis: m	1,35
Koordinatė Y:	319205,38	Kiekis: vnt.	1
Tūris: kub.m			

Statinio sudėtinių dalių kadastro duomenys

Pažymėjimas plane	Sudėtinė dalis		
162	Šulinys		
Statybos pabaigos metai:	1957	Gylis: m	1,57
Rekonstravimo pabaigos metai:		Skersmuo mm	1500
Medžiaga:	Gelžbetonis	Ilgis: m	
Koordinatė X:	6180176,95	Plotis: m	
Koordinatė Y:	319270,42	Kiekis: vnt.	1
Tūris: kub.m			

Pažymėjimas plane	Sudėtinė dalis		
163	Šulinys		
Statybos pabaigos metai:	1957	Gylis: m	1,85
Rekonstravimo pabaigos metai:		Skersmuo mm	1500
Medžiaga:	Gelžbetonis	Ilgis: m	
Koordinatė X:	6180181,85	Plotis: m	
Koordinatė Y:	319257,05	Kiekis: vnt.	1
Tūris: kub.m			

Pažymėjimas plane	Sudėtinė dalis		
182	Šulinys		
Statybos pabaigos metai:	1957	Gylis: m	2,14
Rekonstravimo pabaigos metai:		Skersmuo mm	2000
Medžiaga:	Gelžbetonis	Ilgis: m	
Koordinatė X:	6180196,89	Plotis: m	
Koordinatė Y:	319340,66	Kiekis: vnt.	1
Tūris: kub.m			

Pažymėjimas plane	Sudėtinė dalis		
227	Šulinys		
Statybos pabaigos metai:	1957	Gylis: m	1,93
Rekonstravimo pabaigos metai:		Skersmuo mm	1500
Medžiaga:	Gelžbetonis	Ilgis: m	
Koordinatė X:	6180163,34	Plotis: m	
Koordinatė Y:	319314,3	Kiekis: vnt.	1
Tūris: kub.m			

Parengė Vadovaujanti inžinierė Ona Jodelienė

A.V.

LIETUVOS RESPUBLIKA UAB "INŽINERINIAI TYRINĖJIMAI" KLAIPĖDOS FILIALAS KLAIPĖDA

VALSTYBĖS ĮMONĖ REGISTRŲ CENTRAS
Lvovo g. 25-101, 09320 Vilnius, tel. (8 5) 2688 262, el. p. info@registrucentras.lt
Duomenys kaupiami ir saugomi Juridinių asmenų registre, kodas 124110246

NEKILNOJAMOJO TURTO REGISTRO DUOMENŲ BAZĖS IŠRAŠAS

2022-03-22 10:12:51

1. Nekilnojamojo turto registre įregistruotas turtas:

Registro Nr.: **44/1287914**
Registro tipas: **Statiniai**
Sudarymo data: **2009-04-01**
Klaipėda

2. Nekilnojamieji daiktai:

2.1. **Vandentiekio tinklai - Vandentiekio tinklai**
Klaipėda

Aprašymas / pastabos: **Esantys Pušyno g./Stadiono g.**
Unikalus daikto numeris: **4400-1839-8988**
Daikto pagrindinė naudojimo paskirtis: **Vandentiekio tinklų**
Žymėjimas plane: **1V**
Statybos pradžios metai: **1952**
Statybos pabaigos metai: **1952**
Baigtumo procentas: **100 %**
Ilgis: **1670.26 m**
Medžiaga: **Metalas**
Vandentiekio linijos reikšmė: **Skirstomoji (kvartalinė)**
Atkūrimo sąnaudos (statybos vertė): **341752 Eur**
Fizinio nusidėvėjimo procentas: **70 %**
Atkuriamoji vertė: **102236 Eur**
Atkūrimo sąnaudų (statybos vertės) ir atkuriamosios vertės nustatymo data: **2009-04-01**
Vidutinė rinkos vertė: **102236 Eur**
Vidutinės rinkos vertės nustatymo būdas: **Atkuriamoji vertė**
Vidutinės rinkos vertės nustatymo data: **2009-04-01**
Kadastro duomenų nustatymo data: **2009-04-01**

2.2. **Vandentiekio tinklai - Vandentiekio tinklai**
Klaipėda

Aprašymas / pastabos: **Esantys Pušyno g./Stadiono g.**
Unikalus daikto numeris: **4400-1839-9010**
Daikto pagrindinė naudojimo paskirtis: **Vandentiekio tinklų**
Žymėjimas plane: **2V**
Statybos pradžios metai: **1952**
Statybos pabaigos metai: **1952**
Baigtumo procentas: **100 %**
Ilgis: **280.73 m**
Medžiaga: **Metalas**
Vandentiekio linijos reikšmė: **Skirstomoji (kvartalinė)**
Atkūrimo sąnaudos (statybos vertė): **36782 Eur**
Atkuriamoji vertė: **11006 Eur**
Atkūrimo sąnaudų (statybos vertės) ir atkuriamosios vertės nustatymo data: **2009-04-01**
Vidutinė rinkos vertė: **11006 Eur**
Vidutinės rinkos vertės nustatymo būdas: **Atkuriamoji vertė**
Vidutinės rinkos vertės nustatymo data: **2009-04-01**
Kadastro duomenų nustatymo data: **2009-04-01**

2.3. **Vandentiekio tinklai - Vandentiekio tinklai**
Klaipėda

Unikalus daikto numeris: **4400-3692-8197**
Daikto pagrindinė naudojimo paskirtis: **Vandentiekio tinklų**
Žymėjimas plane: **3V**
Statusas: **Formuojamas**
Kadastro duomenų nustatymo data: **2015-03-19**

2.4. **Nuotekų šalinimo tinklai - Buitinių nuotekų tinklai Klaipėda**

Aprašymas / pastabos: **Esantys Pušyno g./Stadiono g.**
Unikalus daikto numeris: **4400-1839-9032**
Daikto pagrindinė naudojimo paskirtis: **Nuotekų šalinimo tinklų**
Žymėjimas plane: **1KF**
Statybos pradžios metai: **1952**
Statybos pabaigos metai: **1952**
Baigtumo procentas: **100 %**
Ilgis: **162.54 m**
Medžiaga: **Keramika**
Nuotekų linijos reikšmė: **Skirstomoji (kvartalinė)**
Nuotekų linijos rūšis: **Renkamoji**
Atkūrimo sąnaudos (statybos vertė): **17030 Eur**
Atkuriamoji vertė: **5097 Eur**
Atkūrimo sąnaudų (statybos vertės) ir atkuriamosios vertės nustatymo data: **2009-04-01**
Vidutinė rinkos vertė: **5097 Eur**
Vidutinės rinkos vertės nustatymo būdas: **Atkuriamoji vertė**
Vidutinės rinkos vertės nustatymo data: **2009-04-01**
Kadastro duomenų nustatymo data: **2009-04-01**

2.5. **Nuotekų šalinimo tinklai - Buitinių nuotekų tinklai Klaipėda**

Aprašymas / pastabos: **Esantys Pušyno g./Stadiono g.**
Unikalus daikto numeris: **4400-1839-9043**
Daikto pagrindinė naudojimo paskirtis: **Nuotekų šalinimo tinklų**
Žymėjimas plane: **2KF**
Statybos pradžios metai: **1952**
Statybos pabaigos metai: **1952**
Baigtumo procentas: **100 %**
Ilgis: **305.81 m**
Medžiaga: **Keramika**
Nuotekų linijos reikšmė: **Skirstomoji (kvartalinė)**
Nuotekų linijos rūšis: **Renkamoji**
Atkūrimo sąnaudos (statybos vertė): **44891 Eur**
Atkuriamoji vertė: **13438 Eur**
Atkūrimo sąnaudų (statybos vertės) ir atkuriamosios vertės nustatymo data: **2009-04-01**
Vidutinė rinkos vertė: **13438 Eur**
Vidutinės rinkos vertės nustatymo būdas: **Atkuriamoji vertė**
Vidutinės rinkos vertės nustatymo data: **2009-04-01**
Kadastro duomenų nustatymo data: **2009-04-01**

3. Daikto priklausiniai iš kito registro: įrašų nėra

4. Nuosavybė:

4.1. **Nuosavybės teisė**

Savininkas: **Akcinė bendrovė "KLAIPĖDOS VANDUO", a.k. 140089260**
Daiktas: **vandentiekio tinklai Nr. 4400-1839-8988, aprašyti p. 2.1.**
vandentiekio tinklai Nr. 4400-1839-9010, aprašyti p. 2.2.
nuotekų šalinimo tinklai Nr. 4400-1839-9032, aprašyti p. 2.4.
nuotekų šalinimo tinklai Nr. 4400-1839-9043, aprašyti p. 2.5.
Įregistravimo pagrindas: **2009-05-06 Pripažinimo tinkamu naudoti aktas**
Įrašas galioja: **Nuo 2009-05-27**

5. Valstybės ir savivaldybių žemės patikėjimo teisė: įrašų nėra

6. Kitos daiktinės teisės : įrašų nėra

7. Juridiniai faktai: įrašų nėra

8. Žymos: įrašų nėra

9. Teritorijos, kuriose taikomos specialiosios žemės naudojimo sąlygos: įrašų nėra

10. Daikto registravimas ir kadastro žymos:

10.1. **Nustatyti nauji kadastro duomenys, kurie neįrašyti į kadastrą (kadastro žyma)**
Duomenis nustatė: **UAB "Vakarų geodezija", a.k. 302614498**
Daiktas: **vandentiekio tinklai Nr. 4400-3692-8197, aprašyti p. 2.3.**
Įregistravimo pagrindas: **2015-03-19 Nekilnojamojo daikto kadastro duomenų byla**
Įrašas galioja: **Nuo 2015-03-27**

10.2. **Suformuotas naujas (daikto registravimas)**
Daiktas: **vandentiekio tinklai Nr. 4400-1839-8988, aprašyti p. 2.1.**
vandentiekio tinklai Nr. 4400-1839-9010, aprašyti p. 2.2.
nuotekų šalinimo tinklai Nr. 4400-1839-9032, aprašyti p. 2.4.
nuotekų šalinimo tinklai Nr. 4400-1839-9043, aprašyti p. 2.5.
Įregistravimo pagrindas: **2009-05-06 Pripažinimo tinkamu naudoti aktas**
Įrašas galioja: **Nuo 2009-05-19**

10.3. **Kadastrinius matavimus atliko (kadastro žyma)**
Uždaroji akcinė bendrovė "IBB", a.k. 300087061
Daiktas: **vandentiekio tinklai Nr. 4400-1839-8988, aprašyti p. 2.1.**
vandentiekio tinklai Nr. 4400-1839-9010, aprašyti p. 2.2.
nuotekų šalinimo tinklai Nr. 4400-1839-9032, aprašyti p. 2.4.
nuotekų šalinimo tinklai Nr. 4400-1839-9043, aprašyti p. 2.5.
Įregistravimo pagrindas: **2005-03-09 Licencija Nr. 262G-694**
2008-10-28 Kvalifikacijos pažymėjimas Nr. 2M-M-746
2009-04-01 Nekilnojamojo daikto kadastro duomenų byla
Įrašas galioja: **Nuo 2009-05-19**

11. Registro pastabos ir nuorodos: įrašų nėra

12. Kita informacija: įrašų nėra

13. Informacija apie duomenų sandoriui tikslinimą: įrašų nėra

Dokumentą atspausdino OLGA KVIETKAUSKIENĖ

Išdėstymo planas M 1:500

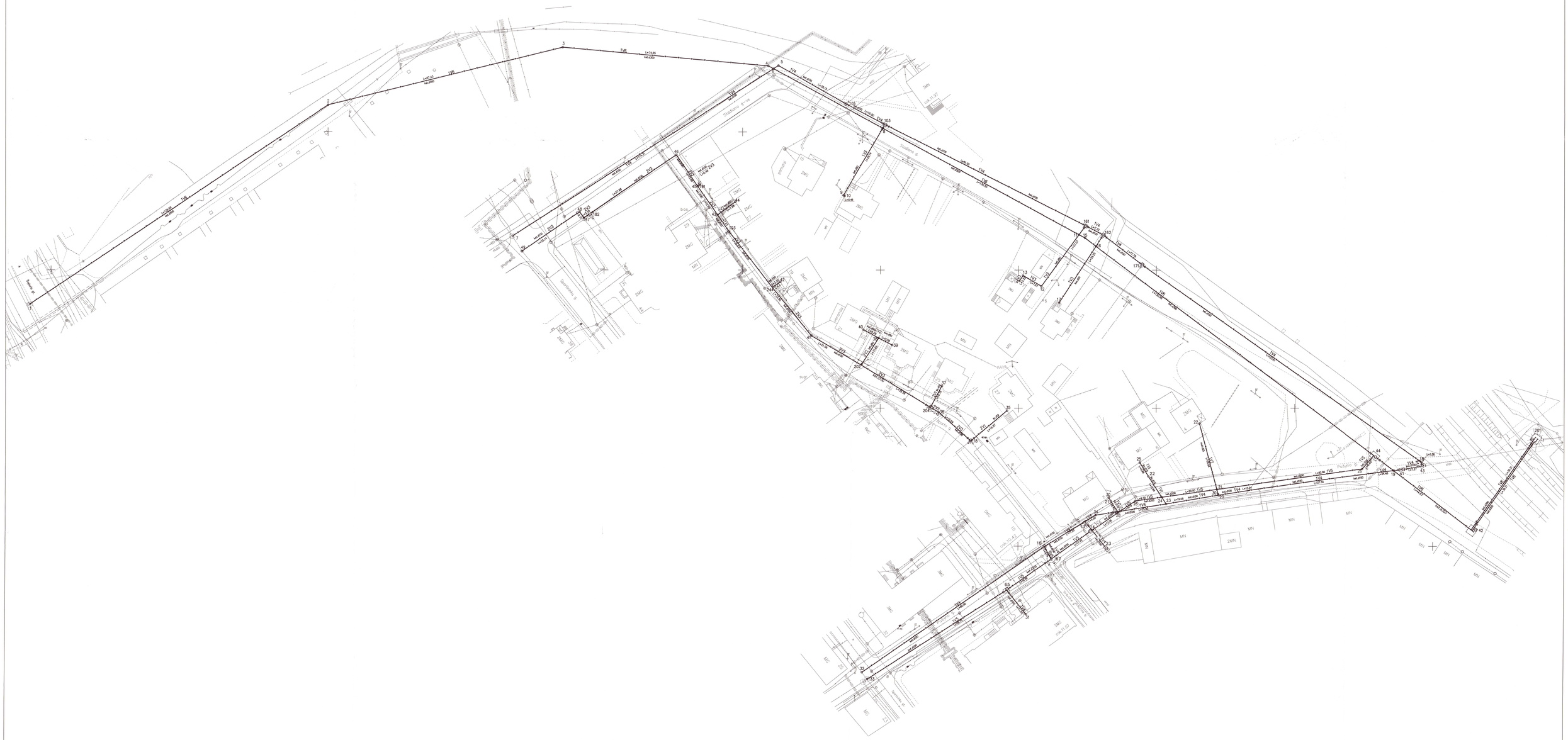

Išdėstymo planas M 1:500

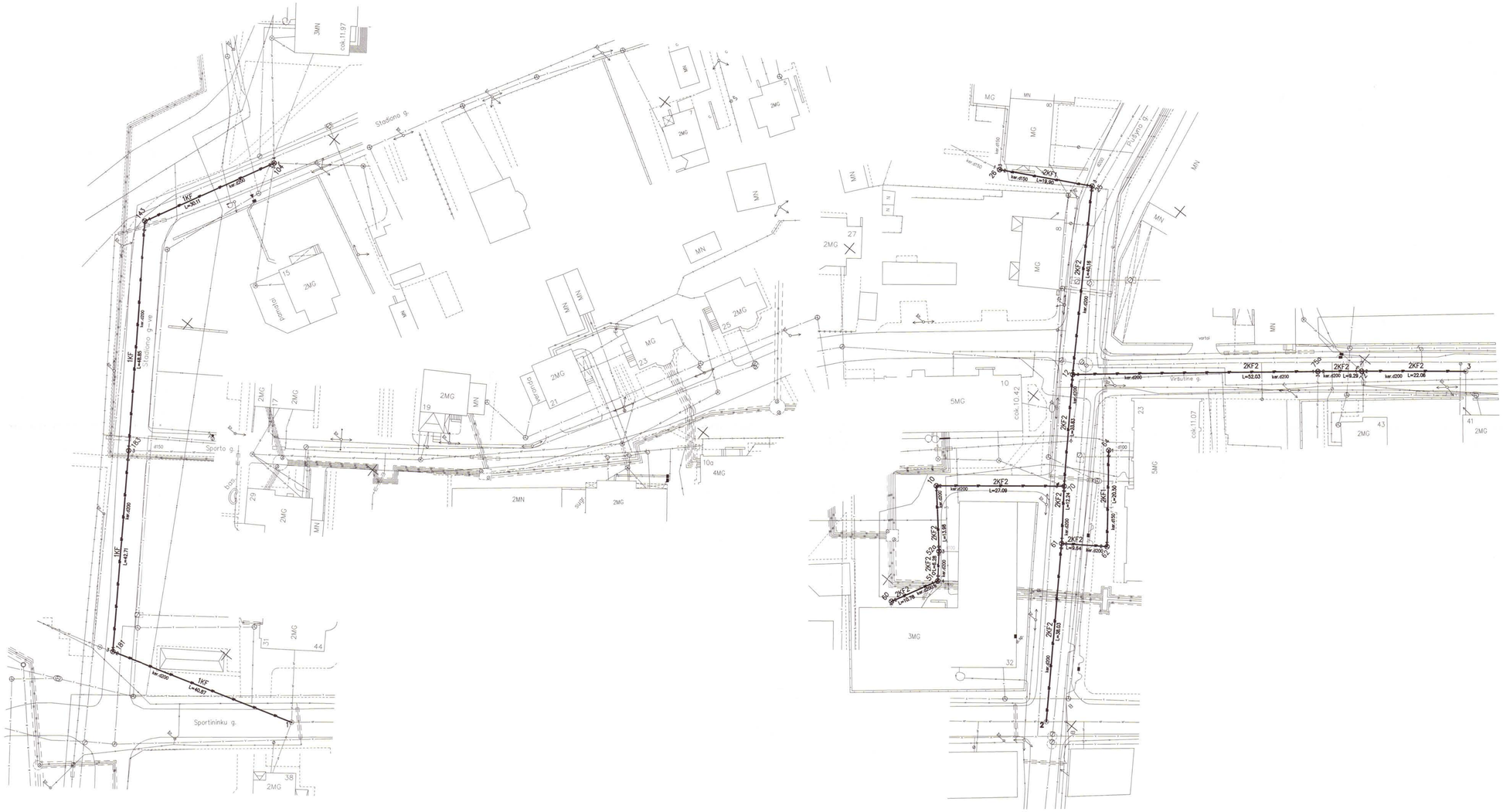

INŽINERINIO STATINIO DIBOS PAŽYMĖJIMO ĮRAŠAS ŽEMĖLAPYJE
2009 05 19
VĮ Regiono centro Žemėlapių filialas
(Vardas) (Pavardė) (Vyriausiojo)

Objekto pavadinimas	Buitninių nuotekų tinklai
Gatvė, namo Nr.	
Kaimas (miestelis)	
Miestas	Klaipėda
Savivaldybė	Klaipėdos m.

UAB "IBB"

Matininko kvalifikacijos pažymėjimo Nr. 2M-M-746, Išduotas: 2008-10-28
LICENCIJOS NR. 262G-694

Pareigos	Parašas	Vardas, pavardė	Data
Direktorė		Ramunė Lebedeva	2009.04.01
Matininkė-asist.		Lina Radavičiūtė	2009.04.01

A.V.

1C forma

Bylos Nr. 21/60251

Inžinerinių statinių ir jų dalių kadastro duomenys

Adresas: **Klaipėdos apsk., Klaipėdos m. sav., Klaipėdos m.**
Paskirtis: **Vandentiekio tinklų**
Pavadinimas: **Vandentiekio tinklai**
Unikalus Nr.: **440018398988**
Kadastro duomenys užfiksuoti 2009 m. balandžio 01 d.

Atskaitos taškai	1V				**Rodiklio pavadinimas**	**Reikšmė**	
Pavadinimas	Vandentiekio tinklai				Vandentiekio linijos reikšmė:	Skirstomoji (kvartalinė)	
Statybos pr./pb. metai	1952-1952				Ilgis m	**1670,26**	
Rekonstr. pr./pb. metai	-	Baigtumas	100				
Sudėtinės dalys:							
Žymėjimas	1V1 (28-30);(23-22);(22-25)				Ilgis m	24.24	
Pavadinimas	Vamzdynas				Skersmuo mm	19	
Statybos metai	1952-1952	Baigtumas	100		Gylis m	1.50	
					Medžiaga:	Metalas	
Žymėjimas	1V2 (20-22)				Ilgis	26,84	
Pavadinimas	Vamzdynas				Skersmuo mm	25	
Statybos metai	1952-1952	Baigtumas	100		Gylis m	1.50	
					Medžiaga:	Metalas	
Žymėjimas	1V3 (103-9);(9-10);(161-12);(12-13); (13-14);(162-17)				Ilgis m	96,53	
Pavadinimas	Vamzdynas				Skersmuo mm	50	
Statybos metai	1952-1952	Baigtumas	100		Gylis m	1.50	
					Medžiaga:	Metalas	
Žymėjimas	1V4 (7-5);(5-105);(105-103);(103-161); (161-162);(162-171);(171-18);(18-43); (43-41);(41-20);(20-23);(23-34);(34-13); (13-16);(16-67);(16-32);(65-31);(13-23)				Ilgis m	639,83	
Pavadinimas	Vamzdynas				Skersmuo mm	100	
Statybos metai	1952-1952	Baigtumas	100		Gylis m	1.50	
					Medžiaga:	Metalas	
Žymėjimas	1V5 (33-65);(65-67);(67-14);(14-28); (28-26);(26-21);(26-44)				Ilgis m	206,27	
Pavadinimas	Vamzdynas				Skersmuo mm	200	
Statybos metai	1952-1952	Baigtumas	100		Gylis m	1.50	
					Medžiaga:	Metalas	
Žymėjimas	1V6 (42-201);(44-42);(44-15);(15-4);(4-3); (2-3);(1-2)				Ilgis m	676,55	
Pavadinimas	Vamzdynas				Skersmuo mm	300	
Statybos metai	1952-1952	Baigtumas	100		Gylis m	1.50	
					Medžiaga:	Metalas	
Žymėjimas	103				Ilgis mm	1500	
Pavadinimas	Šulinys				Plotis mm	1000	
Statybos metai	1952-1952	Baigtumas	100		Gylis m	1,85	
Vienetai	1				Medžiaga:	Betonas	

Žymėjimas	105				Skersmuo mm	1000
Pavadinimas	Šulinys su hidrantu				Gylis m	1,98
Statybos metai	1952-1952	Baigtumas	100		Medžiaga:	Betonas
Vienetai	1					
Žymėjimas	161				Ilgis mm	1200
Pavadinimas	Šulinys				Plotis mm	1000
Statybos metai	1952-1952	Baigtumas	100		Gylis m	2,00
Vienetai	1				Medžiaga:	Betonas
Žymėjimas	162				Skersmuo mm	1500
Pavadinimas	Šulinys				Gylis m	1,98
Statybos metai	1952-1952	Baigtumas	100		Medžiaga:	Betonas
Vienetai	1					
Žymėjimas	171				Skersmuo mm	1500
Pavadinimas	Šulinys				Gylis m	2,00
Statybos metai	1952-1952	Baigtumas	100		Medžiaga:	Betonas
Vienetai	1					
Žymėjimas	201				Ilgis mm	3000
Pavadinimas	Šulinys				Plotis mm	3000
Statybos metai	1952-1952	Baigtumas	100		Gylis m	2,50
Vienetai	1				Medžiaga:	Betonas
Žymėjimas	13				Ilgis mm	2000
Pavadinimas	Šulinys				Plotis mm	1300
Statybos metai	1952-1952	Baigtumas	100		Gylis m	1,97
Vienetai	1				Medžiaga:	Betonas
Žymėjimas	14				Skersmuo mm	1500
Pavadinimas	Šulinys				Gylis m	1,92
Statybos metai	1952-1952	Baigtumas	100		Medžiaga:	Betonas
Vienetai	1					
Žymėjimas	16				Skersmuo mm	2000
Pavadinimas	Šulinys				Gylis m	2,16
Statybos metai	1952-1952	Baigtumas	100		Medžiaga:	Betonas
Vienetai	1					
Žymėjimas	23				Ilgis mm	2200
Pavadinimas	Šulinys				Plotis mm	1200
Statybos metai	1952-1952	Baigtumas	100		Gylis m	1,95
Vienetai	1				Medžiaga:	Betonas
Žymėjimas	41				Ilgis mm	2000
Pavadinimas	Šulinys				Plotis mm	1000
Statybos metai	1952-1952	Baigtumas	100		Gylis m	2,10
Vienetai	1				Medžiaga:	Betonas
Žymėjimas	42				Ilgis mm	3200
Pavadinimas	Šulinys				Plotis mm	3000
Statybos metai	1952-1952	Baigtumas	100		Gylis m	2,20
Vienetai	1				Medžiaga:	Betonas
Žymėjimas	43				Skersmuo mm	1500
Pavadinimas	Šulinys su hidrantu				Gylis m	2,00
Statybos metai	1952-1952	Baigtumas	100		Medžiaga:	Betonas
Vienetai	1					
Žymėjimas	44				Ilgis mm	3000
Pavadinimas	Šulinys				Plotis mm	2300
Statybos metai	1952-1952	Baigtumas	100		Gylis m	1,98
Vienetai	1				Medžiaga:	Betonas
Žymėjimas	65				Ilgis mm	2500
Pavadinimas	Šulinys				Plotis mm	1500
Statybos metai	1952-1952	Baigtumas	100		Gylis m	2,12
Vienetai	1				Medžiaga:	Betonas

Žymėjimas	67			Skersmuo mm	3000
Pavadinimas	Šulinys			Gylis m	1,70
Statybos metai	1952-1952	Baigtumas	100	Medžiaga:	Betonas
Vienetai	1				
Žymėjimas	30			Medžiaga:	Betonas
Pavadinimas	Sklendė				
Statybos metai	1952-1952	Baigtumas	100		
Vienetai	1				

Parengė Matininkė asistentė Lina Radavičiūtė, 2009.04.01
(pareigos, parašas, v. pavardė, data)

Tikrino
(pareigos, parašas, v. pavardė, data)

VALSTYBĖS ĮMONĖ REGISTRŲ CENTRAS
Lvovo g. 25-101, 09320 Vilnius, tel. (8 5) 2688 262, el. p. info@registrucentras.lt
Duomenys kaupiami ir saugomi Juridinių asmenų registre, kodas 124110246

NEKILNOJAMOJO TURTO REGISTRO DUOMENŲ BAZĖS IŠRAŠAS

2022-03-22 10:07:41

1. Nekilnojamojo turto registre įregistruotas turtas:

Registro Nr.: **44/1277538**
Registro tipas: **Statiniai**
Sudarymo data: **2009-02-23**
Klaipėda

2. Nekilnojamieji daiktai:

2.1. **Vandentiekio tinklai - Vandentiekio tinklai**
Klaipėda

Aprašymas / pastabos: **Tinklai esantys J.Janonio g., S.Dariaus ir S.Girėno g.**
Unikalus daikto numeris: **4400-1821-2530**
Daikto pagrindinė naudojimo paskirtis: **Vandentiekio tinklų**
Žymėjimas plane: **1V**
Statybos pradžios metai: **1956**
Statybos pabaigos metai: **1956**
Rekonstravimo pradžios metai: **2017**
Rekonstravimo pabaigos metai: **2018**
Statinio kategorija: **Neypatingasis**
Baigtumo procentas: **100 %**
Ilgis: **1223.62 m**
Medžiaga: **Ketus**
Vandentiekio linijos reikšmė: **Skirstomoji (kvartalinė)**
Atkūrimo sąnaudos (statybos vertė): **309000 Eur**
Fizinio nusidėvėjimo procentas: **56 %**
Atkuriamoji vertė: **141000 Eur**
Atkūrimo sąnaudų (statybos vertės) ir atkuriamosios vertės nustatymo data: **2018-08-01**
Vidutinė rinkos vertė: **141000 Eur**
Vidutinės rinkos vertės nustatymo būdas: **Atkuriamoji vertė**
Vidutinės rinkos vertės nustatymo data: **2018-08-01**
Kadastro duomenų nustatymo data: **2018-08-01**

2.2. **Vandentiekio tinklai - Vandentiekio tinkai**
Klaipėda

Aprašymas / pastabos: **Įvadai esantys į pastatus J.Janonio g.19, S.Dariaus ir S.Girėno g.24**
Unikalus daikto numeris: **4400-1821-2609**
Daikto pagrindinė naudojimo paskirtis: **Vandentiekio tinklų**
Žymėjimas plane: **2V**
Statybos pradžios metai: **1956**
Statybos pabaigos metai: **1956**
Rekonstravimo pradžios metai: **2017**
Rekonstravimo pabaigos metai: **2018**
Statinio kategorija: **Neypatingasis**
Baigtumo procentas: **100 %**
Ilgis: **34.13 m**
Medžiaga: **Ketus**
Vandentiekio linijos reikšmė: **Įvadinė**
Atkūrimo sąnaudos (statybos vertė): **4440 Eur**
Fizinio nusidėvėjimo procentas: **16 %**
Atkuriamoji vertė: **3940 Eur**
Atkūrimo sąnaudų (statybos vertės) ir atkuriamosios vertės nustatymo data: **2018-08-01**
Vidutinė rinkos vertė: **3940 Eur**
Vidutinės rinkos vertės nustatymo būdas: **Atkuriamoji vertė**
Vidutinės rinkos vertės nustatymo data: **2018-08-01**

Kadastro duomenų nustatymo data: **2018-08-01**

2.3. **Vandentiekio tinklai - Vandentiekio tinklai Klaipėda**

Unikalus daikto numeris: **4400-3692-8110**
Daikto pagrindinė naudojimo paskirtis: **Vandentiekio tinklų**
Žymėjimas plane: **3V**
Statusas: **Formuojamas**
Kadastro duomenų nustatymo data: **2015-03-19**

2.4. **Nuotekų šalinimo tinklai - Lietaus nuotekų tinklai Klaipėda**

Aprašymas / pastabos: **Esantys J.Janonio g., S.Dariaus ir S.Girėno g.**
Unikalus daikto numeris: **4400-1821-2674**
Daikto pagrindinė naudojimo paskirtis: **Nuotekų šalinimo tinklų**
Žymėjimas plane: **1KL**
Statybos pradžios metai: **1951**
Statybos pabaigos metai: **1951**
Baigtumo procentas: **100 %**
Ilgis: **1082.42 m**
Medžiaga: **Gelžbetonis**
Nuotekų linijos reikšmė: **Magistralinė**
Nuotekų linijos rūšis: **Kolektorinė**
Atkūrimo sąnaudos (statybos vertė): **342910 Eur**
Fizinio nusidėvėjimo procentas: **73 %**
Atkuriamoji vertė: **93547 Eur**
Atkūrimo sąnaudų (statybos vertės) ir atkuriamosios vertės nustatymo data: **2012-12-13**
Vidutinė rinkos vertė: **93547 Eur**
Vidutinės rinkos vertės nustatymo būdas: **Atkuriamoji vertė**
Vidutinės rinkos vertės nustatymo data: **2012-12-13**
Kadastro duomenų nustatymo data: **2012-12-13**

2.5. **Nuotekų šalinimo tinklai - Buitinių nuotekų tinklai Klaipėda**

Aprašymas / pastabos: **Esantys J.Janonio g., S.Dariaus ir S.Girėno g.**
Unikalus daikto numeris: **4400-1821-2696**
Daikto pagrindinė naudojimo paskirtis: **Nuotekų šalinimo tinklų**
Žymėjimas plane: **2KF**
Statybos pabaigos metai: **1951**
Baigtumo procentas: **100 %**
Ilgis: **312.44 m**
Medžiaga: **Keramika**
Nuotekų linijos reikšmė: **Išvadinė**
Nuotekų linijos rūšis: **Renkamoji**
Atkūrimo sąnaudos (statybos vertė): **60820 Eur**
Atkuriamoji vertė: **15176 Eur**
Atkūrimo sąnaudų (statybos vertės) ir atkuriamosios vertės nustatymo data: **2009-03-06**
Vidutinė rinkos vertė: **15176 Eur**
Vidutinės rinkos vertės nustatymo būdas: **Atkuriamoji vertė**
Vidutinės rinkos vertės nustatymo data: **2009-03-06**
Kadastro duomenų nustatymo data: **2009-03-06**

2.6. **Nuotekų šalinimo tinklai - Buitinių nuotekų tinklai Klaipėda**

Aprašymas / pastabos: **Išvadas iš pastato J.Janonio g.27**
Unikalus daikto numeris: **4400-1821-2728**
Daikto pagrindinė naudojimo paskirtis: **Nuotekų šalinimo tinklų**
Žymėjimas plane: **3KF**
Statybos pabaigos metai: **1951**
Baigtumo procentas: **100 %**
Ilgis: **10.69 m**

Medžiaga: **Keramika**
Nuotekų linijos reikšmė: **Išvadinė**
Nuotekų linijos rūšis: **Renkamoji**
Atkūrimo sąnaudos (statybos vertė): **1422 Eur**
Atkuriamoji vertė: **356 Eur**
Atkūrimo sąnaudų (statybos vertės) ir atkuriamosios vertės nustatymo data: **2009-03-06**
Vidutinė rinkos vertė: **356 Eur**
Vidutinės rinkos vertės nustatymo būdas: **Atkuriamoji vertė**
Vidutinės rinkos vertės nustatymo data: **2009-03-06**
Kadastro duomenų nustatymo data: **2009-03-06**

3. Daikto priklausiniai iš kito registro: įrašų nėra

4. Nuosavybė:

4.1. **Nuosavybės teisė**
Savininkas: **Akcinė bendrovė "KLAIPĖDOS VANDUO", a.k. 140089260**
Daiktas: **vandentiekio tinklai Nr. 4400-1821-2530, aprašyti p. 2.1.**
vandentiekio tinklai Nr. 4400-1821-2609, aprašyti p. 2.2.
Įregistravimo pagrindas: **2009-03-16 Statinio pripažinimo tinkamu naudoti aktas**
2018-12-18 Statybos užbaigimo aktas Nr. ACCA-30-181218-00361
Įrašas galioja: **Nuo 2019-01-04**

4.2. **Nuosavybės teisė**
Savininkas: **Akcinė bendrovė "KLAIPĖDOS VANDUO", a.k. 140089260**
Daiktas: **nuotekų šalinimo tinklai Nr. 4400-1821-2674, aprašyti p. 2.4.**
Įregistravimo pagrindas: **2009-03-16 Statinio pripažinimo tinkamu naudoti aktas**
2009-12-28 Sutartis Nr. 2009/SUT.05-77/34-2010-164
2013-02-18 Statybos užbaigimo aktas Nr. SUA-30-130218-00028
2013-03-12 Perdavimo - priėmimo aktas
Įrašas galioja: **Nuo 2013-04-11**

4.3. **Nuosavybės teisė**
Savininkas: **Akcinė bendrovė "KLAIPĖDOS VANDUO", a.k. 140089260**
Daiktas: **nuotekų šalinimo tinklai Nr. 4400-1821-2696, aprašyti p. 2.5.**
nuotekų šalinimo tinklai Nr. 4400-1821-2728, aprašyti p. 2.6.
Įregistravimo pagrindas: **2009-03-16 Statinio pripažinimo tinkamu naudoti aktas**
Įrašas galioja: **Nuo 2009-04-03**

5. Valstybės ir savivaldybių žemės patikėjimo teisė: įrašų nėra

6. Kitos daiktinės teisės : įrašų nėra

7. Juridiniai faktai: įrašų nėra

8. Žymos: įrašų nėra

9. Teritorijos, kuriose taikomos specialiosios žemės naudojimo sąlygos: įrašų nėra

10. Daikto registravimas ir kadastro žymos:

10.1. **Rekonstrukcija (daikto registravimas)**
Daiktas: **vandentiekio tinklai Nr. 4400-1821-2530, aprašyti p. 2.1.**
vandentiekio tinklai Nr. 4400-1821-2609, aprašyti p. 2.2.
Įregistravimo pagrindas: **2018-08-01 Nekilnojamojo daikto kadastro duomenų byla**
2018-12-18 Statybos užbaigimo aktas Nr. ACCA-30-181218-00361
Įrašas galioja: **Nuo 2019-01-03**

10.2. **Kadastrinius matavimus atliko (kadastro žyma)**
MARTYNAS JUODIS

Daiktas: **vandentiekio tinklai Nr. 4400-1821-2530, aprašyti p. 2.1.**
vandentiekio tinklai Nr. 4400-1821-2609, aprašyti p. 2.2.
Įregistravimo pagrindas: **2008-10-15 Kvalifikacijos pažymėjimas Nr. 2M-M-740**
2018-08-01 Nekilnojamojo daikto kadastro duomenų byla
Įrašas galioja: **Nuo 2019-01-03**

10.3. **Nustatyti nauji kadastro duomenys, kurie neįrašyti į kadastrą (kadastro žyma)**
Duomenis nustatė: **UAB "Vakarų geodezija", a.k. 302614498**
Daiktas: **vandentiekio tinklai Nr. 4400-3692-8110, aprašyti p. 2.3.**
Įregistravimo pagrindas: **2015-03-19 Nekilnojamojo daikto kadastro duomenų byla**
Įrašas galioja: **Nuo 2015-03-26**

10.4. **Kadastrinius matavimus atliko (kadastro žyma)**
Valstybės įmonės Registrų centro Klaipėdos filialas, a.k. 140042759
Daiktas: **nuotekų šalinimo tinklai Nr. 4400-1821-2674, aprašyti p. 2.4.**
Įregistravimo pagrindas: **2012-12-13 Nekilnojamojo daikto kadastro duomenų byla**
Kvalifikacijos pažymėjimas Nr. 2M-M-359
Įrašas galioja: **Nuo 2013-04-05**

10.5. **Kapitalinis remontas (daikto registravimas)**
Daiktas: **nuotekų šalinimo tinklai Nr. 4400-1821-2674, aprašyti p. 2.4.**
Įregistravimo pagrindas: **2012-12-13 Nekilnojamojo daikto kadastro duomenų byla**
2013-02-18 Statybos užbaigimo aktas Nr. SUA-30-130218-00028
Įrašas galioja: **Nuo 2013-04-05**

10.6. **Kadastrinius matavimus atliko (kadastro žyma)**
UAB "INŽINERINIAI TYRINĖJIMAI" Klaipėdos filialas, a.k. 140521880
Daiktas: **nuotekų šalinimo tinklai Nr. 4400-1821-2696, aprašyti p. 2.5.**
nuotekų šalinimo tinklai Nr. 4400-1821-2728, aprašyti p. 2.6.
Įregistravimo pagrindas: **2009-03-06 Nekilnojamojo daikto kadastro duomenų byla**
Įrašas galioja: **Nuo 2009-04-02**

10.7. **Suformuotas naujas (daikto registravimas)**
Daiktas: **vandentiekio tinklai Nr. 4400-1821-2530, aprašyti p. 2.1.**
vandentiekio tinklai Nr. 4400-1821-2609, aprašyti p. 2.2.
nuotekų šalinimo tinklai Nr. 4400-1821-2674, aprašyti p. 2.4.
nuotekų šalinimo tinklai Nr. 4400-1821-2696, aprašyti p. 2.5.
nuotekų šalinimo tinklai Nr. 4400-1821-2728, aprašyti p. 2.6.
Įregistravimo pagrindas: **2009-03-16 Statinio pripažinimo tinkamu naudoti aktas**
Įrašas galioja: **Nuo 2009-04-02**

11. Registro pastabos ir nuorodos: įrašų nėra

12. Kita informacija: įrašų nėra

13. Informacija apie duomenų sandoriui tikslinimą: įrašų nėra

Dokumentą atspausdino OLGA KVIETKAUSKIENĖ

IŠDĖSTYMO PLANAS M1:500

Išdėstymo schema

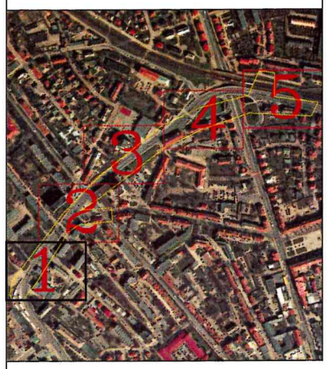

Vandentiekio tinklų bendras ilgis 1223.62m

Objekto pavadinimas	Vandentiekio tinklai
Gatvė	
Kaimas (miestelis)	
Miestas	Klaipėdos m.
Savivaldybė	Klaipėdos m. sav.
Kadastro duomenų nustatymui naudota medžiaga	
Medžiagos pavadinimas	Medžiagos parengimo data
Vandentiekio ir buitinių nuotekų tinklų geodezinė nuotrauka	2018-07-03

UAB "KRS"

Matininko kvalifikacijos pažymėjimo Nr.	Parašas	Vardas ir pavardė	Data
2M-M-740		Martynas Juodis	2018-08-01
			A.V.

IŠDĖSTYMO PLANAS M1: 500

Objekto pavadinimas	Vandentiekio tinklai
Gatvė	
Kaimas (miestelis)	
Miestas	Klaipėdos m.
Savivaldybė	Klaipėdos m. sav.

KOORDINAČIŲ ŽINIARAŠTIS

Koordinačių sistema: LKS94		
taško Nr.	X	Y
1	6179604,07	318890,04
2	6179607,14	318894,27
3	6179636,88	318913,21
4	6179653,03	318923,27
5	6179706,75	318967,34
6	6179731,23	318984,33
7	6179743,77	318992,57
8	6179759,53	319003,62
9	6179769,46	319009,40
10	6179786,09	319023,78
11	6179787,69	319029,11
12	6179798,86	319091,14
13	6179798,99	319091,89
14	6179792,95	319092,88
15	6179791,62	319093,05
16	6179653,14	318915,11
17	6179655,12	318916,65
18	6179651,93	318920,83
19	6179653,92	318922,24
20	6179706,39	318959,23
21	6179787,75	319016,24
22	6179790,84	319027,01
23	6179791,04	319027,68
24	6179802,44	319023,61
25	6179821,65	319040,99
26	6179845,34	319063,10
27	6179877,73	319097,63
28	6179896,49	319117,82
29	6179896,83	319118,19
30	6179897,30	319118,72
31	6179885,60	319125,43
32	6179886,33	319126,37
33	6179907,63	319130,49
34	6179930,87	319156,96
35	6179956,87	319196,90
36	6179981,66	319239,14
37	6179986,16	319249,03
38	6180011,99	319302,28
39	6180014,57	319308,03
40	6180023,76	319309,08
41	6180048,04	319384,98
42	6180064,35	319436,20
43	6180072,10	319462,78
44	6180062,72	319465,96
45	6180064,35	319487,81
46	6180083,95	319489,10
47	6180123,93	319498,04
48	6180065,63	319505,09
49	6180065,85	319511,10
50	6180061,62	319576,13
51	6180058,87	319593,44

Žiniaraštį sudarė:
Matininkas, nustatęs kadastro duomenis _____ Martynas Juodis
(parašas) (vardas ir pavardė)

A.V.

IŠDĖSTYMO PLANAS M1:500

Išdėstymo schema

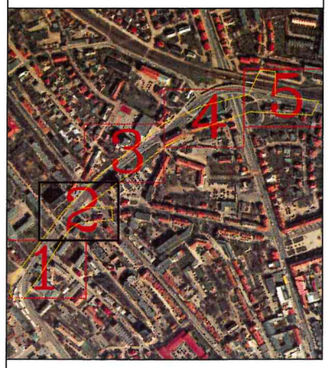

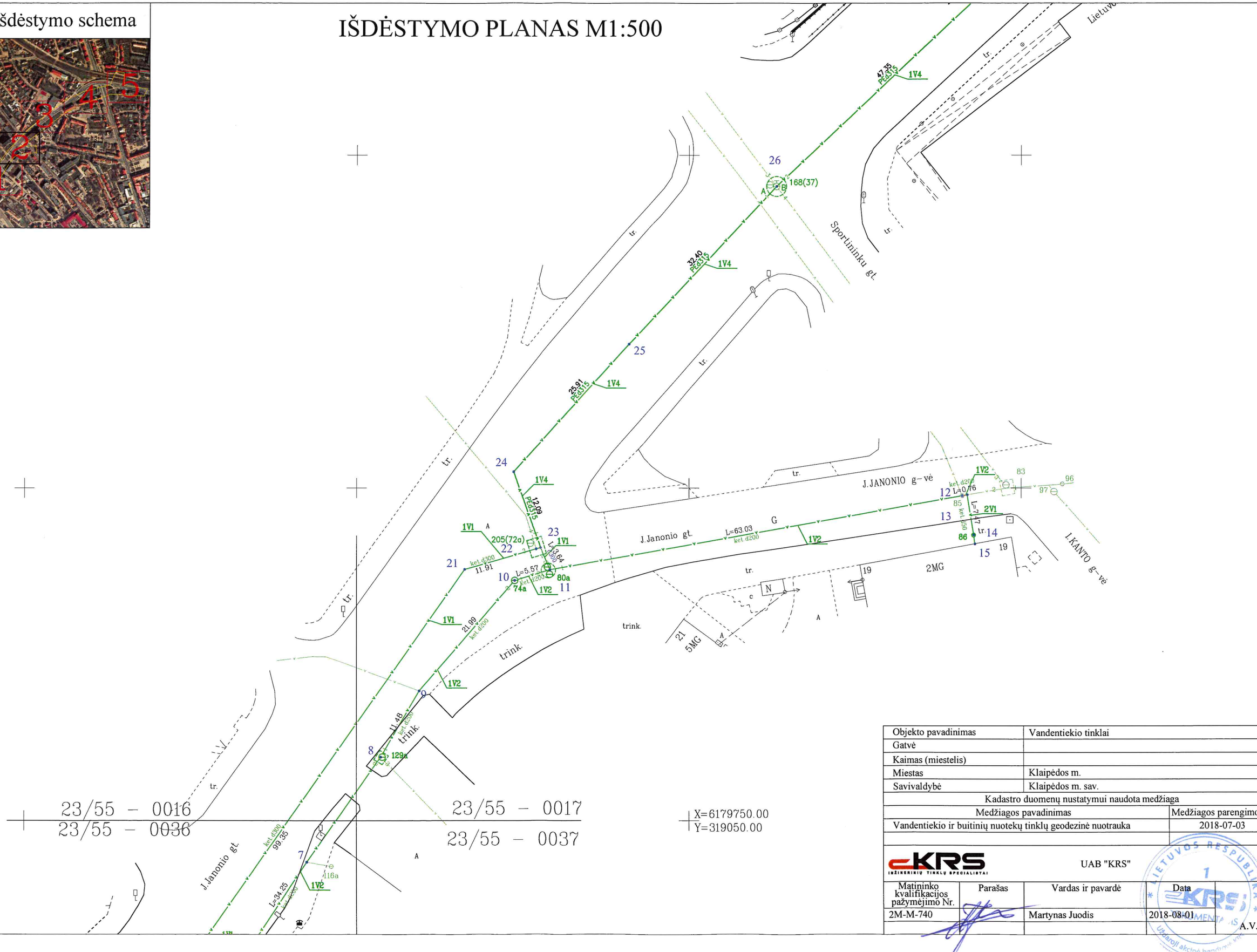

Objekto pavadinimas	Vandentiekio tinklai
Gatvė	
Kaimas (miestelis)	
Miestas	Klaipėdos m.
Savivaldybė	Klaipėdos m. sav.
Kadastro duomenų nustatymui naudota medžiaga	
Medžiagos pavadinimas	Medžiagos parengimo data
Vandentiekio ir buitinių nuotekų tinklų geodezinė nuotrauka	2018-07-03

UAB "KRS"

Matininko kvalifikacijos pažymėjimo Nr.	Parašas	Vardas ir pavardė	Data
2M-M-740		Martynas Juodis	2018-08-01

A.V.

Išdėstymo schema

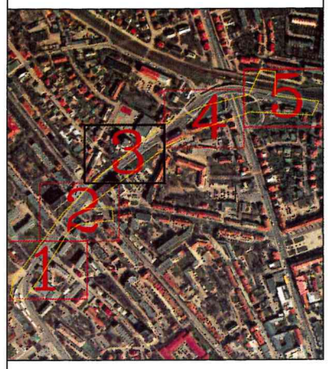

IŠDĖSTYMO PLANAS M1:500

23/55 - 0017

S.DARIAUS IR S.GIRĖNO G.

Kareivių g.

Išvažinėta

84-D-8

84-D-7

84-D-11

S.Dariaus ir S.Girėno gt.

žemės darbai

Objekto pavadinimas	Vandentiekio tinklai
Gatvė	
Kaimas (miestelis)	
Miestas	Klaipėdos m.
Savivaldybė	Klaipėdos m. sav.
Kadastro duomenų nustatymui naudota medžiaga	
Medžiagos pavadinimas	Medžiagos parengimo data
Vandentiekio ir buitinių nuotekų tinklų geodezinė nuotrauka	2018-07-03

UAB "KRS"

Matininko kvalifikacijos pažymėjimo Nr.	Parašas	Vardas ir pavardė	Data
2M-M-740		Martynas Juodis	2018-08-01
			A.V.

Išdėstymo schema

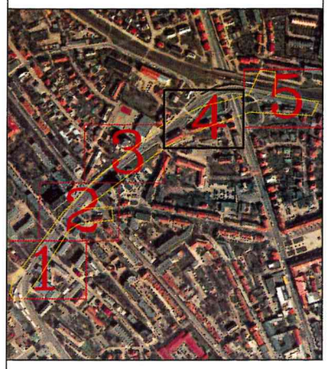

IŠDĖSTYMO PLANAS M1:500

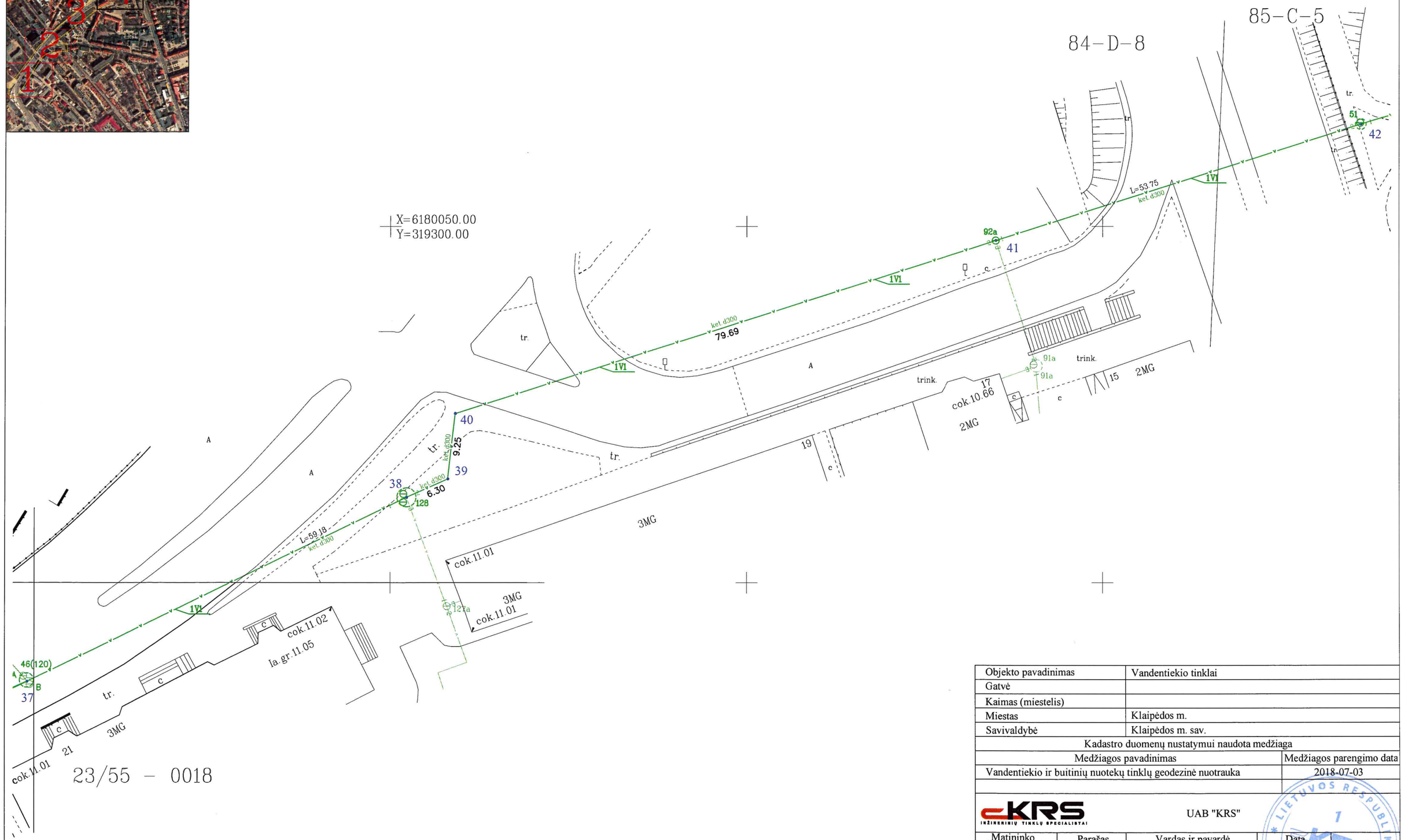

Objekto pavadinimas	Vandentiekio tinklai
Gatvė	
Kaimas (miestelis)	
Miestas	Klaipėdos m.
Savivaldybė	Klaipėdos m. sav.

Kadastro duomenų nustatymui naudota medžiaga

Medžiagos pavadinimas	Medžiagos parengimo data
Vandentiekio ir buitinių nuotekų tinklų geodezinė nuotrauka	2018-07-03

KRS INŽINERINIŲ TINKLŲ SPECIALISTAI — UAB "KRS"

Matininko kvalifikacijos pažymėjimo Nr.	Parašas	Vardas ir pavardė	Data
2M-M-740		Martynas Juodis	2018-08-01

A.V.

LIETUVOS RESPUBLIKA 1 KRS DOKUMENTAS Uzdaroji akcinė bendrovė KRS

IŠDĖSTYMO PLANAS M1:500

Išdėstymo schema

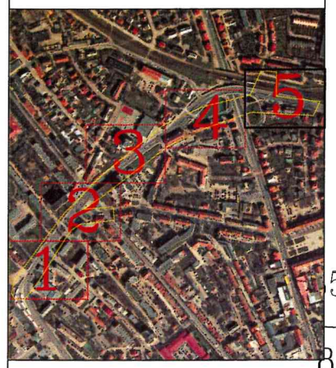

L.Giros g.

X=6180100.00
Y=319450.00

85-C-5

85-C-1

23/56 - 0398

23/56 - 0399

Objekto pavadinimas	Vandentiekio tinklai
Gatvė	
Kaimas (miestelis)	
Miestas	Klaipėdos m.
Savivaldybė	Klaipėdos m. sav.
Kadastro duomenų nustatymui naudota medžiaga	
Medžiagos pavadinimas	Medžiagos parengimo data
Vandentiekio ir buitinių nuotekų tinklų geodezinė nuotrauka	2018-07-03

UAB "KRS"

Matininko kvalifikacijos pažymėjimo Nr.	Parašas	Vardas ir pavardė	Data
2M-M-740		Martynas Juodis	2018-08-01
			A.V.

Inžinerinių statinių kadastro duomenys

Adresas Klaipėdos m. sav. Klaipėdos m.

Pavadinimas Vandentiekio tinklai

Unikalus Nr. 4400-1821-2530
Pažymėjimas plane 1V
Paskirtis Vandentiekio tinklų
Kad. duomenų nustatymo data 2018-08-01

Aprašymas Tinklai esantys J.Janonio g., S.Dariaus ir S.Girėno g.

Statinio duomenys

Statybos pradžios metai:		**Medžiaga:**	
Statybos pabaigos metai:	1956	**Ilgis: km**	
Rekonstravimo pradžios metai:	2017	**Ilgis: m**	1223,62
Rekonstravimo pabaigos metai:	2018	**Plotas: kv. m**	
Kap. remonto pradžios metai:		**Aukštis: m**	
Kap. remonto pabaigos metai:		**Tūris: kub. m**	
Papr. remonto pradžios metai:		**Gylis: m**	
Papr. remonto pabaigos metai:		**Kiekis: vnt.**	
Statinio kategorija:	Neypatingas	**Koordinatė X:**	
Vandentiekio linijos reikšmė:	Skirstomoji (kvartalinė)	**Koordinatė Y:**	
Baigtumo procentas: %	100	**Daikto būklė:**	

Statinio sudėtinių dalių kadastro duomenys

Pažymėjimas plane	Sudėtinė dalis		
1V1	Vamzdynas		
Statybos pabaigos metai:	1956	Ilgis: m	623,61
Rekonstravimo pabaigos metai:		Medžiaga:	Ketus
Statybos pradžios metai:		Gylis: m	
Rekonstravimo pradžios metai:		Markė:	
Kap. remonto pradžios metai:		Diametras: mm	300
Kap. remonto pabaigos metai:			
Papr. remonto pradžios metai:			
Papr. remonto pabaigos metai:			

Pažymėjimas plane	Sudėtinė dalis		
1V2	Vamzdynas		
Statybos pradžios metai:		Medžiaga:	Ketus
Statybos pabaigos metai:	1956	Ilgis: m	254,62
Rekonstravimo pradžios metai:		Gylis: m	
Rekonstravimo pabaigos metai:		Diametras: mm	200
Kap. remonto pradžios metai:		Markė:	
Kap. remonto pabaigos metai:			
Papr. remonto pradžios metai:			
Papr. remonto pabaigos metai:			

Statinio sudėtinių dalių kadastro duomenys

Pažymėjimas plane	Sudėtinė dalis		
1V3	Vamzdynas		
Statybos pradžios metai:		Medžiaga:	Ketus
Statybos pabaigos metai:	1956	Ilgis: m	40,49
Rekonstravimo pradžios metai:		Gylis: m	
Rekonstravimo pabaigos metai:		Diametras: mm	300
Kap. remonto pradžios metai:		Markė:	
Kap. remonto pabaigos metai:			
Papr. remonto pradžios metai:			
Papr. remonto pabaigos metai:			

Pažymėjimas plane	Sudėtinė dalis		
1V4	Vamzdynas		
Statybos pradžios metai:		Medžiaga:	Polietilenas
Statybos pabaigos metai:	1956	Ilgis: m	304,9
Rekonstravimo pradžios metai:	2017	Gylis: m	
Rekonstravimo pabaigos metai:	2018	Diametras: mm	315
Kap. remonto pradžios metai:		Markė:	
Kap. remonto pabaigos metai:			
Papr. remonto pradžios metai:			
Papr. remonto pabaigos metai:			

Pažymėjimas plane	Sudėtinė dalis		
207a	Šulinys		
Statybos pradžios metai:		Ilgis: m	
Statybos pabaigos metai:	1956	Plotis: m	
Rekonstravimo pradžios metai:		Gylis: m	1,72
Rekonstravimo pabaigos metai:		Diametras: mm	3000
Kap. remonto pradžios metai:		Tūris: kub. m	
Kap. remonto pabaigos metai:		Kiekis: vnt.	1
Papr. remonto pradžios metai:		Koordinatė X:	6179653,47
Papr. remonto pabaigos metai:		Koordinatė Y:	318914,94
Medžiaga:	Gelžbetonis		

Pažymėjimas plane	Sudėtinė dalis		
205(72a)	Kamera		
Statybos pradžios metai:		Ilgis: m	2,7
Statybos pabaigos metai:	1956	Plotis: m	2,3
Rekonstravimo pradžios metai:	2017	Gylis: m	2,35
Rekonstravimo pabaigos metai:	2018	Diametras: mm	
Kap. remonto pradžios metai:		Tūris: kub. m	
Kap. remonto pabaigos metai:		Kiekis: vnt.	1
Papr. remonto pradžios metai:		Koordinatė X:	6179791,69
Papr. remonto pabaigos metai:		Koordinatė Y:	319026,15
Medžiaga:	Betonas		

Statinio sudėtinių dalių kadastro duomenys

Pažymėjimas plane	Sudėtinė dalis		
122(248)	Vandentiekio šulinys		
Statybos pradžios metai:		Ilgis: m	
Statybos pabaigos metai:	1956	Plotis: m	
Rekonstravimo pradžios metai:	2017	Gylis: m	2,55
Rekonstravimo pabaigos metai:	2018	Diametras: mm	3000
Kap. remonto pradžios metai:		Tūris: kub. m	
Kap. remonto pabaigos metai:		Kiekis: vnt.	1
Papr. remonto pradžios metai:		Koordinatė X:	6179897,54
Papr. remonto pabaigos metai:		Koordinatė Y:	319117,38
Medžiaga:	Betonas		

Pažymėjimas plane	Sudėtinė dalis		
89(194)	Vandentiekio šulinys (hidrantas)		
Statybos pradžios metai:		Ilgis: m	
Statybos pabaigos metai:	1956	Plotis: m	
Rekonstravimo pradžios metai:	2017	Gylis: m	2,5
Rekonstravimo pabaigos metai:	2018	Diametras: mm	1500
Kap. remonto pradžios metai:		Tūris: kub. m	
Kap. remonto pabaigos metai:		Kiekis: vnt.	1
Papr. remonto pradžios metai:		Koordinatė X:	6179931,11
Papr. remonto pabaigos metai:		Koordinatė Y:	319157,39
Medžiaga:	Betonas		

Pažymėjimas plane	Sudėtinė dalis		
46(120)	Vandentiekio šulinys (hidrantas)		
Statybos pradžios metai:		Ilgis: m	
Statybos pabaigos metai:	1956	Plotis: m	
Rekonstravimo pradžios metai:	2017	Gylis: m	2,38
Rekonstravimo pabaigos metai:	2018	Diametras: mm	2000
Kap. remonto pradžios metai:		Tūris: kub. m	
Kap. remonto pabaigos metai:		Kiekis: vnt.	1
Papr. remonto pradžios metai:		Koordinatė X:	6179986,91
Papr. remonto pabaigos metai:		Koordinatė Y:	319248,5
Medžiaga:	Betonas		

Pažymėjimas plane	Sudėtinė dalis		
128	Šulinys		
Statybos pradžios metai:		Ilgis: m	
Statybos pabaigos metai:	1956	Plotis: m	
Rekonstravimo pradžios metai:		Gylis: m	2,47
Rekonstravimo pabaigos metai:		Diametras: mm	2000
Kap. remonto pradžios metai:		Tūris: kub. m	
Kap. remonto pabaigos metai:		Kiekis: vnt.	1
Papr. remonto pradžios metai:		Koordinatė X:	6180011,32
Papr. remonto pabaigos metai:		Koordinatė Y:	319301,81
Medžiaga:	Gelžbetonis		

Statinio sudėtinių dalių kadastro duomenys

Pažymėjimas plane	Sudėtinė dalis		
92a	Šulinys		
Statybos pradžios metai:		Ilgis: m	
Statybos pabaigos metai:	1956	Plotis: m	
Rekonstravimo pradžios metai:		Gylis: m	5,6
Rekonstravimo pabaigos metai:		Diametras: mm	2000
Kap. remonto pradžios metai:		Tūris: kub. m	
Kap. remonto pabaigos metai:		Kiekis: vnt.	1
Papr. remonto pradžios metai:		Koordinatė X:	6180048,04
Papr. remonto pabaigos metai:		Koordinatė Y:	319384,98
Medžiaga:	Gelžbetonis		

Pažymėjimas plane	Sudėtinė dalis		
51	Šulinys		
Statybos pradžios metai:		Ilgis: m	
Statybos pabaigos metai:	1956	Plotis: m	
Rekonstravimo pradžios metai:		Gylis: m	4,15
Rekonstravimo pabaigos metai:		Diametras: mm	2000
Kap. remonto pradžios metai:		Tūris: kub. m	
Kap. remonto pabaigos metai:		Kiekis: vnt.	1
Papr. remonto pradžios metai:		Koordinatė X:	6180064,53
Papr. remonto pabaigos metai:		Koordinatė Y:	319436,11
Medžiaga:	Gelžbetonis		

Pažymėjimas plane	Sudėtinė dalis		
17	Šulinys		
Statybos pradžios metai:		Ilgis: m	
Statybos pabaigos metai:	1956	Plotis: m	
Rekonstravimo pradžios metai:		Gylis: m	2,44
Rekonstravimo pabaigos metai:		Diametras: mm	3000
Kap. remonto pradžios metai:		Tūris: kub. m	
Kap. remonto pabaigos metai:		Kiekis: vnt.	1
Papr. remonto pradžios metai:		Koordinatė X:	6180064,26
Papr. remonto pabaigos metai:		Koordinatė Y:	319487,16
Medžiaga:	Gelžbetonis		

Pažymėjimas plane	Sudėtinė dalis		
40a	Šulinys		
Statybos pradžios metai:		Ilgis: m	
Statybos pabaigos metai:	1956	Plotis: m	
Rekonstravimo pradžios metai:		Gylis: m	1,86
Rekonstravimo pabaigos metai:		Diametras: mm	2000
Kap. remonto pradžios metai:		Tūris: kub. m	
Kap. remonto pabaigos metai:		Kiekis: vnt.	1
Papr. remonto pradžios metai:		Koordinatė X:	6180059,11
Papr. remonto pabaigos metai:		Koordinatė Y:	319593,14
Medžiaga:	Gelžbetonis		

Statinio sudėtinių dalių kadastro duomenys

Pažymėjimas plane	Sudėtinė dalis		
201	Kamera		
Statybos pradžios metai:		Ilgis: m	3
Statybos pabaigos metai:	1956	Plotis: m	3
Rekonstravimo pradžios metai:		Gylis: m	1,83
Rekonstravimo pabaigos metai:		Diametras: mm	
Kap. remonto pradžios metai:		Tūris: kub. m	
Kap. remonto pabaigos metai:		Kiekis: vnt.	1
Papr. remonto pradžios metai:		Koordinatė X:	6179652,15
Papr. remonto pabaigos metai:		Koordinatė Y:	318922,94
Medžiaga:	Gelžbetonis		

Pažymėjimas plane	Sudėtinė dalis		
170	Šulinys		
Statybos pradžios metai:		Ilgis: m	
Statybos pabaigos metai:	1956	Plotis: m	
Rekonstravimo pradžios metai:		Gylis: m	1,82
Rekonstravimo pabaigos metai:		Diametras: mm	2000
Kap. remonto pradžios metai:		Tūris: kub. m	
Kap. remonto pabaigos metai:		Kiekis: vnt.	1
Papr. remonto pradžios metai:		Koordinatė X:	6179707,32
Papr. remonto pabaigos metai:		Koordinatė Y:	318966,88
Medžiaga:	Gelžbetonis		

Pažymėjimas plane	Sudėtinė dalis		
129a	Kamera		
Statybos pradžios metai:		Ilgis: m	1,6
Statybos pabaigos metai:	1956	Plotis: m	1,3
Rekonstravimo pradžios metai:		Gylis: m	2,6
Rekonstravimo pabaigos metai:		Diametras: mm	
Kap. remonto pradžios metai:		Tūris: kub. m	
Kap. remonto pabaigos metai:		Kiekis: vnt.	1
Papr. remonto pradžios metai:		Koordinatė X:	6179759,53
Papr. remonto pabaigos metai:		Koordinatė Y:	319003,85
Medžiaga:	Gelžbetonis		

Pažymėjimas plane	Sudėtinė dalis		
74a	Šulinys		
Statybos pradžios metai:		Ilgis: m	
Statybos pabaigos metai:	1956	Plotis: m	
Rekonstravimo pradžios metai:		Gylis: m	2,21
Rekonstravimo pabaigos metai:		Diametras: mm	1500
Kap. remonto pradžios metai:		Tūris: kub. m	
Kap. remonto pabaigos metai:		Kiekis: vnt.	1
Papr. remonto pradžios metai:		Koordinatė X:	6179786,09
Papr. remonto pabaigos metai:		Koordinatė Y:	319023,78
Medžiaga:	Gelžbetonis		

Statinio sudėtinių dalių kadastro duomenys

Pažymėjimas plane	Sudėtinė dalis		
80a	Šulinys		
Statybos pradžios metai:		Ilgis: m	
Statybos pabaigos metai:	1956	Plotis: m	
Rekonstravimo pradžios metai:		Gylis: m	2,24
Rekonstravimo pabaigos metai:		Diametras: mm	3000
Kap. remonto pradžios metai:		Tūris: kub. m	
Kap. remonto pabaigos metai:		Kiekis: vnt.	1
Papr. remonto pradžios metai:		Koordinatė X:	6179787
Papr. remonto pabaigos metai:		Koordinatė Y:	319029,08
Medžiaga:	Gelžbetonis		

Pažymėjimas plane	Sudėtinė dalis		
49b	Šulinys		
Statybos pradžios metai:		Ilgis: m	
Statybos pabaigos metai:	1956	Plotis: m	
Rekonstravimo pradžios metai:		Gylis: m	2,6
Rekonstravimo pabaigos metai:		Diametras: mm	2000
Kap. remonto pradžios metai:		Tūris: kub. m	
Kap. remonto pabaigos metai:		Kiekis: vnt.	1
Papr. remonto pradžios metai:		Koordinatė X:	6179603,78
Papr. remonto pabaigos metai:		Koordinatė Y:	318889,88
Medžiaga:	Gelžbetonis		

Pažymėjimas plane	Sudėtinė dalis		
1	Šulinys		
Statybos pradžios metai:		Ilgis: m	
Statybos pabaigos metai:	1956	Plotis: m	
Rekonstravimo pradžios metai:		Gylis: m	1,92
Rekonstravimo pabaigos metai:		Diametras: mm	2000
Kap. remonto pradžios metai:		Tūris: kub. m	
Kap. remonto pabaigos metai:		Kiekis: vnt.	1
Papr. remonto pradžios metai:		Koordinatė X:	6179637,15
Papr. remonto pabaigos metai:		Koordinatė Y:	318912,91
Medžiaga:	Gelžbetonis		

Parengė Inžinierius Martynas Juodis

A.V.

LIETUVOS RESPUBLIKA 1 KRS DOKUMENTAS Uždaroji akcinė bendrovė

* 1 0 8 9 9 3 3 4 0 6 *

01-Rgp-2018 16:57:07

VALSTYBĖS ĮMONĖ REGISTRŲ CENTRAS
Lvovo g. 25-101, 09320 Vilnius, tel. (8 5) 2688 262, el. p. info@registrucentras.lt
Duomenys kaupiami ir saugomi Juridinių asmenų registre, kodas 124110246

NEKILNOJAMOJO TURTO REGISTRO DUOMENŲ BAZĖS IŠRAŠAS

2022-03-22 10:09:51

1. Nekilnojamojo turto registre įregistruotas turtas:

Registro Nr.: **44/177092**
Registro tipas: **Statiniai**
Sudarymo data: **2004-03-31**
Teritorija: **Klaipėdos m. sav., Klaipėdos m. sav. teritorija**

2. Nekilnojamieji daiktai:

2.1. **Inžineriniai tinklai - Vandentiekis**

Aprašymas / pastabos: **Vamzdynai (1i1) Ilgis = 1108.28m Šuliniai (1i2) = 1vnt Šuliniai (1i3) = 3vnt Šuliniai (1i4) = 2vnt Šuliniai (1i5) = 2vnt Šuliniai (1i6) = 1vnt Šuliniai (1i7) = 1vnt Šuliniai (1i8) = 1vnt Šuliniai (1i9) = 1vnt esantys Klaipėdos m Uosto g**
Unikalus daikto numeris: **4400-0259-3557**
Daikto pagrindinė naudojimo paskirtis: **Vandentiekio tinklų**
Žymėjimas plane: **1i**
Statybos pradžios metai: **1982**
Statybos pabaigos metai: **1982**
Baigtumo procentas: **100 %**
Atkūrimo sąnaudos (statybos vertė): **208237 Eur**
Fizinio nusidėvėjimo procentas: **49 %**
Atkuriamoji vertė: **10716 Eur**
Vidutinė rinkos vertė: **10716 Eur**
Vidutinės rinkos vertės nustatymo data: **2004-03-29**
Kadastro duomenų nustatymo data: **2004-03-25**

2.2. **Inžineriniai tinklai - Buitinės nuotekos**

Aprašymas / pastabos: **Buitinių nuotekų kolektoriaus vamzdynai (2i1) Ilgis = 259.6m Buitinių nuotekų kolektoriaus vamzdynai (2i2) Ilgis = 13.9m Buitinių nuotekų kolektoriaus šuliniai (2i3) = 1vnt Buitinių nuotekų kolektoriaus šuliniai (2i4) = 2vnt Buitinių nuotekų kolektoriaus šuliniai (2i5) = 1vnt Buitinių nuotekų kolektoriaus šuliniai (2i6) = 2vnt Buitinių nuotekų kolektoriaus šuliniai (2i7) = 1vnt Buitinių nuotekų spaud.linijos vamzdynai (2i8) Ilgis = 583.8m Buitinių nuotekų spaud.linijos vamzdynai (2i9) Ilgis = 547.8m Buitinių nuotekų spaud.linijos šuliniai (2i10) = 1vnt Buitinių nuotekų spaud.linijos šuliniai (2i11) = 1vnt Buitinių nuotekų spaud.linijos šuliniai (2i12) = 1vnt Buitinių nuotekų spaud.linijos šuliniai (2i13) = 1vnt Buitinių nuotekų kolektoriaus vamzdynai (2i14) Ilgis = 14vnt Buitinių nuotekų kolektoriaus vamzdynai (2i15) Ilgis = 108.1m Buitinių nuotekų kolektoriaus šuliniai (2i16) = 1vnt Buitinių nuotekų kolektoriaus šuliniai (2i17) = 2vnt Buitinių nuotekų kolektoriaus šuliniai (2i18) = 1vnt Buitinių nuotekų kolektoriaus šuliniai (2i19) = 1vnt Buitinių nuotekų kolektoriaus šuliniai (2i20) = 1vnt Buitinių nuotekų kolektoriaus vamzdynai (2i21) Ilgis = 1269.1m Buitinių nuotekų kolektoriaus vamzdynai (2i22) Ilgis = 2.4m Buitinių nuotekų kolektoriaus vamzdynai (2i23) Ilgis = 9,0m Buitinių nuotekų kolektoriaus vamzdynai (2i24) Ilgis = 20.45m Buitinių nuotekų kolektoriaus šuliniai (2i25) = 1vnt Buitinių nuotekų kolektoriaus šuliniai (2i26) = 9vnt Buitinių nuotekų kolektoriaus šuliniai (2i27) = 8vnt Buitinių nuotekų kolektoriaus šuliniai (2i28) = 3vnt Buitinių nuotekų kolektoriaus šuliniai (2i29) = 5vnt Buitinių nuotekų kolektoriaus šuliniai (2i30) = 2vnt Buitinių nuotekų**

kolektoriaus šuliniai (2i31) = 2vnt Buitinių nuotekų kolektoriaus šuliniai (2i32) = 1vnt esantys Uosto g. Klaipėdoje

Unikalus daikto numeris: **4400-0259-3688**
Daikto pagrindinė naudojimo paskirtis: **Nuotekų šalinimo tinklų**
Žymėjimas plane: **2i**
Statybos pradžios metai: **1981**
Statybos pabaigos metai: **1981**
Baigtumo procentas: **100 %**
Atkūrimo sąnaudos (statybos vertė): **971386 Eur**
Fizinio nusidėvėjimo procentas: **68 %**
Atkuriamoji vertė: **304970 Eur**
Vidutinė rinkos vertė: **304970 Eur**
Vidutinės rinkos vertės nustatymo data: **2004-03-29**
Kadastro duomenų nustatymo data: **2004-03-25**

2.3. **Inžineriniai tinklai - Lietaus nuotekos**

Aprašymas / pastabos: **Vamzdynai (3i1) Ilgis = 237.25m Šuliniai (3i2) = 1vnt Šuliniai (3i3) = 9vnt**
Unikalus daikto numeris: **4400-0259-3713**
Daikto pagrindinė naudojimo paskirtis: **Nuotekų šalinimo tinklų**
Žymėjimas plane: **3i**
Statybos pradžios metai: **1981**
Statybos pabaigos metai: **1981**
Baigtumo procentas: **100 %**
Atkūrimo sąnaudos (statybos vertė): **20360 Eur**
Fizinio nusidėvėjimo procentas: **75 %**
Atkuriamoji vertė: **5068 Eur**
Vidutinė rinkos vertė: **5068 Eur**
Vidutinės rinkos vertės nustatymo data: **2004-03-29**
Kadastro duomenų nustatymo data: **2004-03-25**

2.4. **Vandentiekio tinklai - Vandentiekio tinklai Klaipėda**

Unikalus daikto numeris: **4400-3195-9267**
Daikto pagrindinė naudojimo paskirtis: **Vandentiekio tinklų**
Žymėjimas plane: **1V**
Statybos pradžios metai: **1956**
Statybos pabaigos metai: **1956**
Statinio kategorija: **II grupės nesudėtingasis**
Baigtumo procentas: **100 %**
Ilgis: **31.01 m**
Medžiaga: **Ketus**
Vandentiekio linijos reikšmė: **Įvadinė**
Atkūrimo sąnaudos (statybos vertė): **2700 Eur**
Atkuriamoji vertė: **676 Eur**
Atkūrimo sąnaudų (statybos vertės) ir atkuriamosios vertės nustatymo data: **2016-10-12**
Vidutinė rinkos vertė: **676 Eur**
Vidutinės rinkos vertės nustatymo būdas: **Atkuriamoji vertė**
Vidutinės rinkos vertės nustatymo data: **2016-10-12**
Kadastro duomenų nustatymo data: **2015-01-16**

2.5. **Nuotekų šalinimo tinklai - Buitinių nuotekų tinklai Klaipėda**

Unikalus daikto numeris: **4400-3215-2620**
Daikto pagrindinė naudojimo paskirtis: **Nuotekų šalinimo tinklų**
Žymėjimas plane: **1KF**
Statybos pradžios metai: **1968**
Statybos pabaigos metai: **1968**
Statinio kategorija: **II grupės nesudėtingasis**
Baigtumo procentas: **100 %**

Ilgis: **86.99 m**
Medžiaga: **Keramika**
Nuotekų linijos reikšmė: **Skirstomoji (kvartalinė)**
Nuotekų linijos rūšis: **Renkamoji**
Atkūrimo sąnaudos (statybos vertė): **11000 Eur**
Atkuriamoji vertė: **2750 Eur**
Atkūrimo sąnaudų (statybos vertės) ir atkuriamosios vertės nustatymo data: **2016-10-12**
Vidutinė rinkos vertė: **2750 Eur**
Vidutinės rinkos vertės nustatymo būdas: **Atkuriamoji vertė**
Vidutinės rinkos vertės nustatymo data: **2016-10-12**
Kadastro duomenų nustatymo data: **2015-02-04**

2.6. **Nuotekų šalinimo tinklai - Buitinių nuotekų tinklai Klaipėda**
Unikalus daikto numeris: **4400-3215-2651**
Daikto pagrindinė naudojimo paskirtis: **Nuotekų šalinimo tinklų**
Žymėjimas plane: **2KF**
Statusas: **Formuojamas**
Kadastro duomenų nustatymo data: **2015-01-30**

3. Daikto priklausiniai iš kito registro: įrašų nėra

4. Nuosavybė:

4.1. **Nuosavybės teisė**
Savininkas: **Akcinė bendrovė "KLAIPĖDOS VANDUO", a.k. 140089260**
Daiktas: **vandentiekio tinklai Nr. 4400-3195-9267, aprašyti p. 2.4.**
nuotekų šalinimo tinklai Nr. 4400-3215-2620, aprašyti p. 2.5.
Įregistravimo pagrindas: **2016-10-26 Akcijų pasirašymo sutartis Nr. GB-7149**
Įrašas galioja: **Nuo 2016-11-08**

4.2. **Nuosavybės teisė**
Savininkas: **Akcinė bendrovė "KLAIPĖDOS VANDUO", a.k. 140089260**
Daiktas: **inžineriniai tinklai Nr. 4400-0259-3557, aprašyti p. 2.1.**
inžineriniai tinklai Nr. 4400-0259-3688, aprašyti p. 2.2.
inžineriniai tinklai Nr. 4400-0259-3713, aprašyti p. 2.3.
Įregistravimo pagrindas: **1982-01-07 Statinio priėmimo naudoti aktas**
1982-01-07 Statinio priėmimo naudoti aktas
1982-07-07 Statinio priėmimo naudoti aktas
1982-12-31 Statinio priėmimo naudoti aktas
1995-04-05 Miesto (rajono) valdybos potvarkis Nr. 266
Įrašas galioja: **Nuo 2004-06-10**

5. Valstybės ir savivaldybių žemės patikėjimo teisė: įrašų nėra

6. Kitos daiktinės teisės : įrašų nėra

7. Juridiniai faktai: įrašų nėra

8. Žymos: įrašų nėra

9. Teritorijos, kuriose taikomos specialiosios žemės naudojimo sąlygos: įrašų nėra

10. Daikto registravimas ir kadastro žymos:

10.1. **Suformuotas naujas (daikto registravimas)**
Daiktas: **nuotekų šalinimo tinklai Nr. 4400-3215-2620, aprašyti p. 2.5.**
Įregistravimo pagrindas: **2015-02-04 Nekilnojamojo daikto kadastro duomenų byla**
2015-10-14 Perdavimo - priėmimo aktas Nr. (9-4)-300K
Įrašas galioja: **Nuo 2015-11-05**

10.2. **Kadastrinius matavimus atliko (kadastro žyma)**
UAB "Vakarų geodezija", a.k. 302614498

Daiktas: **nuotekų šalinimo tinklai Nr. 4400-3215-2620, aprašyti p. 2.5.**
Įregistravimo pagrindas: **2015-02-04 Nekilnojamojo daikto kadastro duomenų byla Kvalifikacijos pažymėjimas Nr. 2M-M-1856**
Įrašas galioja: **Nuo 2015-11-05**

10.3. **Suformuotas naujas (daikto registravimas)**
Daiktas: **vandentiekio tinklai Nr. 4400-3195-9267, aprašyti p. 2.4.**
Įregistravimo pagrindas: **2015-01-16 Nekilnojamojo daikto kadastro duomenų byla 2015-10-14 Perdavimo - priėmimo aktas Nr. (9-4)-300K**
Įrašas galioja: **Nuo 2015-11-04**

10.4. **Kadastrinius matavimus atliko (kadastro žyma)**
UAB "Vakarų geodezija", a.k. 302614498
Daiktas: **vandentiekio tinklai Nr. 4400-3195-9267, aprašyti p. 2.4.**
Įregistravimo pagrindas: **2015-01-16 Nekilnojamojo daikto kadastro duomenų byla Kvalifikacijos pažymėjimas Nr. 2M-M-1856**
Įrašas galioja: **Nuo 2015-11-04**

10.5. **Nustatyti nauji kadastro duomenys, kurie neįrašyti į kadastrą (kadastro žyma)**
Duomenis nustatė: **UAB "Vakarų geodezija", a.k. 302614498**
Daiktas: **nuotekų šalinimo tinklai Nr. 4400-3215-2651, aprašyti p. 2.6.**
Įregistravimo pagrindas: **2015-02-04 Nekilnojamojo daikto kadastro duomenų byla**
Įrašas galioja: **Nuo 2015-02-10**

11. Registro pastabos ir nuorodos: įrašų nėra

12. Kita informacija: įrašų nėra

13. Informacija apie duomenų sandoriui tikslinimą: įrašų nėra

Dokumentą atspausdino OLGA KVIETKAUSKIENĖ

1C forma

Bylos Nr. 21/58084

Inžinerinių statinių ir jų dalių kadastro duomenys

Adresas: **Klaipėdos m. sav. Klaipėdos m. sav. teritoriia**

Paskirtis **Vandentiekio tinklu**

Pavadinimas **Vandentiekis**

Unikalus Nr.: **4400-0259-3557**

Kadastro duomenys užfiksuoti 2004 m. kovo 25 d.

Atskaitos taškai	1i				
Pavadinimas	Vandentiekis				
Statybos pr./pb. metai	1982-1982				
Rekonstr. pr./pb. metai	-	Baigtumas	100		
Sudėtinės dalys:				***Rodiklio pavadinimas***	***Reikšmė***
Žymėjimas	1i1			Diametras	300 mm
Pavadinimas	Vamzdynai			Gylis	iki 2,0m
Statybos metai	1982	Baigtumas	100	Medžiaga	ketus
Ilgis m	1108,28				
Žymėjimas	1i2			Diametras	1500 mm
Pavadinimas	Šuliniai			Gylis	iki 3,0 m
Statybos metai	1982	Baigtumas	100	Medžiaga	betonas
Vienetai	1				
Žymėjimas	1i3			Diametras	2000 mm
Pavadinimas	Šuliniai			Gylis	iki 2,0 m
Statybos metai	1982	Baigtumas	100	Medžiaga	betonas
Vienetai	3				
Žymėjimas	1i4			Diametras	2000 mm
Pavadinimas	Šuliniai			Gylis	iki 3,0 m
Statybos metai	1982	Baigtumas	100	Medžiaga	betonas
Vienetai	2				
Žymėjimas	1i5			Diametras	3000 mm
Pavadinimas	Šuliniai			Gylis	iki 2,0 m
Statybos metai	1982	Baigtumas	100	Medžiaga	betonas
Vienetai	2				
Žymėjimas	1i6			Diametras	3000 mm
Pavadinimas	Šuliniai			Gylis	iki 3,0
Statybos metai	1982	Baigtumas	100	Medžiaga	betonas
Vienetai	1				
Žymėjimas	1i7			Gylis	iki 2,0 m
Pavadinimas	Šuliniai			Matmenys	3000x2600 mm
Statybos metai	1982	Baigtumas	100	Medžiaga	betonas
Vienetai	1				
Žymėjimas	1i8			Gylis	iki 2,0 m
Pavadinimas	Šuliniai			Matmenys	2000x2200
Statybos metai	1982	Baigtumas	100	Medžiaga	betonas
Vienetai	1				
Žymėjimas	1i9			Gylis	iki 2,0 m
Pavadinimas	Šuliniai			Matmenys	2500x2000 mm
Statybos metai	1982	Baigtumas	100	Medžiaga	betonas
Vienetai	1				

Parengė matininkė S.Jagminienė 20040329

(pareigos, parašas, v. pavardė, data)

Tikrino matininkė R.Surblienė 2004 04 28

(pareigos, parašas, v. pavardė, data)

Valstybės įmonės Registrų centro Klaipėdos filialas KADASTRO VARYTOJAS

1C forma

Bylos Nr. 21/58084

Inžinerinių statinių ir jų dalių kadastro duomenys

Adresas: **Klaipėdos m. sav. Klaipėdos m. sav. teritorija**

Paskirtis **Nuoteku tinklu**

Pavadinimas **Buitinės nuotekos**

Unikalus Nr.: **4400-0259-3688**

Kadastro duomenys užfiksuoti 2004 m. kovo 25 d.

Atskaitos taškai	2i				
Pavadinimas	Buitinės nuotekos				
Statybos pr./pb. metai	1981-1981				
Rekonstr. pr./pb. metai	-	Baigtumas	100		
Sudėtinės dalys:				*Rodiklio pavadinimas*	*Reikšmė*
Žymėjimas	2i1			Diametras	1200 mm
Pavadinimas	Buitinių nuotekų kolektoriaus vamzdynai			Gylis	iki 3,0 m
Statybos metai	1981	Baigtumas	100	Medžiaga	gelžbetonis
Ilgis m	259,6				
Žymėjimas	2i2			Diametras	200 mm
Pavadinimas	Buitinių nuotekų kolektoriaus vamzdynai			Gylis	iki 2,0 m
Statybos metai	1981	Baigtumas	100	Medžiaga	keramika
Ilgis m	13,9				
Žymėjimas	2i3			Gylis	iki 3,0 m
Pavadinimas	Buitinių nuotekų kolektoriaus šuliniai			Matmenys	4000x5000 mm
Statybos metai	1981	Baigtumas	100	Medžiaga	betonas
Vienetai	1				
Žymėjimas	2i4			Diametras	2000 mm
Pavadinimas	Buitinių nuotekų kolektoriaus šuliniai			Gylis	iki 2,0 m
Statybos metai	1981	Baigtumas	100	Medžiaga	betonas
Vienetai	2				
Žymėjimas	2i5			Diametras	2000 mm
Pavadinimas	Buitinių nuotekų kolektoriaus šuliniai			Gylis	iki 3,0
Statybos metai	1981	Baigtumas	100	Medžiaga	betonas
Vienetai	1				
Žymėjimas	2i6			Diametras	1000 mm
Pavadinimas	Buitinių nuotekų kolektoriaus šuliniai			Gylis	iki 2,0m
Statybos metai	1981	Baigtumas	100	Medžiaga	betonas
Vienetai	2				
Žymėjimas	2i7			Diametras	3000 mm
Pavadinimas	Buitinių nuotekų kolektoriaus šuliniai			Gylis	iki 3,0
Statybos metai	1981	Baigtumas	100	Medžiaga	betonas
Vienetai	1				
Žymėjimas	2i8			Diametras	600 mm
Pavadinimas	Buitinių nuotekų spaud.linijos vamzdynai			Gylis	iki 2,0 m
Statybos metai	1981	Baigtumas	100	Medžiaga	ketus
Ilgis m	583,8				
Žymėjimas	2i9			Diametras	600 mm
Pavadinimas	Buitinių nuotekų spaud.linijos vamzdynai			Gylis	iki 2,0 m
Statybos metai	1981	Baigtumas	100	Medžiaga	ketus
Ilgis m	547,8				
Žymėjimas	2i10			Gylis	iki 3,0 m
Pavadinimas	Buitinių nuotekų spaud.linijos šuliniai			Matmenys	4000x5000 mm
Statybos metai	1981	Baigtumas	100	Medžiaga	betonas
Vienetai	1				
Žymėjimas	2i11			Gylis	iki 3,0 m
Pavadinimas	Buitinių nuotekų spaud.linijos šuliniai			Matmenys	5500x5500 mm
Statybos metai	1981	Baigtumas	100	Medžiaga	betonas
Vienetai	1				
Žymėjimas	2i12			Gylis	iki 4,0 m
Pavadinimas	Buitinių nuotekų spaud.linijos šuliniai			Matmenys	5400x2000 mm
Statybos metai	1981	Baigtumas	100	Medžiaga	betonas
Vienetai	1				

Žymėjimas	2i13			Diametras	1000 mm
Pavadinimas	Buitinių nuotekų spaud.linijos šuliniai			Gylis	iki 3,0 m
Statybos metai	1981	Baigtumas	100	Medžiaga	betonas
Vienetai	1				

Žymėjimas	2i14			Diametras	900 mm
Pavadinimas	Buitinių nuotekų kolektoriaus vamzdynai			Gylis	iki 5,0 m
Statybos metai	1981	Baigtumas	100	Medžiaga	gelžbetonis
Ilgis m	14				

Žymėjimas	2i15			Diametras	1000 mm
Pavadinimas	Buitinių nuotekų kolektoriaus vamzdynai			Gylis	iki 5,0 m
Statybos metai	1981	Baigtumas	100	Medžiaga	gelžbetonis
Ilgis m	108,1				

Žymėjimas	2i16			Gylis	iki 4,0 m
Pavadinimas	Buitinių nuotekų kolektoriaus šuliniai			Matmenys	3000x3700 mm
Statybos metai	1981	Baigtumas	100	Medžiaga	betonas
Vienetai	1				

Žymėjimas	2i17			Diametras	2000 mm
Pavadinimas	Buitinių nuotekų kolektoriaus šuliniai			Gylis	iki 4,0 m
Statybos metai	1981	Baigtumas	100	Medžiaga	betonas
Vienetai	2				

Žymėjimas	2i18			Diametras	1000 mm
Pavadinimas	Buitinių nuotekų kolektoriaus šuliniai			Gylis	iki 2,0m
Statybos metai	1981	Baigtumas	100	Medžiaga	betonas
Vienetai	1				

Žymėjimas	2i19			Diametras	1500 mm
Pavadinimas	Buitinių nuotekų kolektoriaus šuliniai			Gylis	iki 2,0 m
Statybos metai	1981	Baigtumas	100	Medžiaga	betonas
Vienetai	1				

Žymėjimas	2i20			Diametras	3000 mm
Pavadinimas	Buitinių nuotekų kolektoriaus šuliniai			Gylis	iki 5,0 m
Statybos metai	1981	Baigtumas	100	Medžiaga	betonas
Vienetai	1				

Žymėjimas	2i21			Diametras	1000 mm
Pavadinimas	Buitinių nuotekų kolektoriaus vamzdynai			Gylis	iki 6,0 m
Statybos metai	1982	Baigtumas	100	Medžiaga	gelžbetonis
Ilgis m	1269,1				

Žymėjimas	2i22	Brėžinyje nėra tos linijos ?		Diametras	800 mm
Pavadinimas	Buitinių nuotekų kolektoriaus vamzdynai			Gylis	iki 3,0 mm
Statybos metai	1982	Baigtumas	100	Medžiaga	plienas
Ilgis m	2,4				

Žymėjimas	2i23			Diametras	500 mm
Pavadinimas	Buitinių nuotekų kolektoriaus vamzdynai			Gylis	iki 5,0 m
Statybos metai	1982	Baigtumas	100	Medžiaga	gelžbertonis
Ilgis m	9				

Žymėjimas	2i24			Diametras	300 mm
Pavadinimas	Buitinių nuotekų kolektoriaus vamzdynai			Gylis	iki 4,0 m
Statybos metai	1982	Baigtumas	100	Medžiaga	gelžbetonis
Ilgis m	20,45				

Žymėjimas	2i25			Gylis	iki 3,0 m
Pavadinimas	Buitinių nuotekų kolektoriaus šuliniai			Matmenys	4000x5000 mm
Statybos metai	1982	Baigtumas	100	Medžiaga	betonas
Vienetai	1				

Žymėjimas	2i26			Diametras	2000 mm
Pavadinimas	Buitinių nuotekų kolektoriaus šuliniai			Gylis	iki 5,0 m
Statybos metai	1982	Baigtumas	100	Medžiaga	betonas
Vienetai	9				

Žymėjimas	2i27			Diametras	2000 m
Pavadinimas	Buitinių nuotekų kolektoriaus šuliniai			Gylis	iki 4,0 m
Statybos metai	1982	Baigtumas	100	Medžiaga	betonaas
Vienetai	8				

Žymėjimas	2i28			Diametras	2000 mm
Pavadinimas	Buitinių nuotekų kolektoriaus šuliniai			Gylis	iki 3,0 m
Statybos metai	1982	Baigtumas	100	Medžiaga	betonas
Vienetai	3				

Registrų centro Klaipėdos skyrius KADASTRO TVARKYTOJAS

Žymėjimas	2i29			Diametras	2000 mm
Pavadinimas	Buitinių nuotekų kolektoriaus šuliniai			Gylis	iki 2,0 m
Statybos metai	1982	Baigtumas	100	Medžiaga	betonas
Vienetai	5				

Žymėjimas	2i30			Diametras	1000 mm
Pavadinimas	Buitinių nuotekų kolektoriaus šuliniai			Gylis	iki 4,0 m
Statybos metai	1982	Baigtumas	100	Medžiaga	betonas
Vienetai	2				

Žymėjimas	2i31			Diametras	1000 mm
Pavadinimas	Buitinių nuotekų kolektoriaus šuliniai			Gylis	iki 2,0 m
Statybos metai	1982	Baigtumas	100	Medžiaga	betonas
Vienetai	2				

Žymėjimas	2i32			Diametras	1500 mm
Pavadinimas	Buitinių nuotekų kolektoriaus šuliniai			Gylis	iki 2,0 m
Statybos metai	1982	Baigtumas	100	Medžiaga	betonas
Vienetai	1				

Parengė matininkė S.Jagminienė 2004 03 29
(pareigos, parašas, v. pavardė, data)

Tikrino matininkė R.Surblienė 2004 04 28
(pareigos, parašas, v. pavardė, data)

Registrų centro Klaipėdos filialas * Valstybės įmonės KADASTRO TVARKYTOJAS

VALSTYBĖS ĮMONĖ REGISTRŲ CENTRAS
Lvivo g. 25-101, 09320 Vilnius, tel. (8 5) 2688 262, el. p. info@registrucentras.lt
Duomenys kaupiami ir saugomi Juridinių asmenų registre, kodas 124110246

NEKILNOJAMOJO TURTO REGISTRO DUOMENŲ BAZĖS IŠRAŠAS

2024-03-19 08:58:33

1. Nekilnojamojo turto registre įregistruotas turtas:

Registro Nr.: **44/2646478**
Registro tipas: **Statiniai**
Sudarymo data: **2021-07-01**
Klaipėda

2. Nekilnojamieji daiktai:

2.1. **Vandentiekio tinklai - Vandentiekio tinklai (V)**
Klaipėda
Aprašymas / pastabos: **Vandentiekio tinklai Malūnininkų-Sportininkų g. 15, Malūnininkų gatve iki pastatų 17,3,1,2,4,13,6A**
Unikalus daikto numeris: **4400-5694-7776**
Daikto pagrindinė naudojimo paskirtis: **Vandentiekio tinklų**
Žymėjimas plane: **1-30**
Statybos pradžios metai: **1968**
Statybos pabaigos metai: **1968**
Statinio kategorija: **Neypatingasis**
Baigtumo procentas: **100 %**
Ilgis: **639.60 m**
Vandentiekio linijos reikšmė: **Skirstomoji (kvartalinė)**
Atkūrimo sąnaudos (statybos vertė): **76100 Eur**
Fizinio nusidėvėjimo procentas: **75 %**
Atkuriamoji vertė: **19000 Eur**
Atkūrimo sąnaudų (statybos vertės) ir atkuriamosios vertės nustatymo data: **2021-07-02**
Vidutinė rinkos vertė: **19000 Eur**
Vidutinės rinkos vertės nustatymo būdas: **Atkuriamoji vertė**
Vidutinės rinkos vertės nustatymo data: **2021-07-02**
Kadastro duomenų nustatymo data: **2021-07-02**

3. Daikto priklausiniai iš kito registro: įrašų nėra

4. Nuosavybė:

4.1. **Nuosavybės teisė**
Savininkas: **Akcinė bendrovė "KLAIPĖDOS VANDUO", a.k. 140089260**
Daiktas: **vandentiekio tinklai Nr. 4400-5694-7776, aprašyti p. 2.1.**
Įregistravimo pagrindas: **1968-12-23 Kitas juridinis dokumentas Nr. 301112**
2021-07-18 Raštas Nr. 2021/S.01-2276
Įrašas galioja: **Nuo 2021-07-29**

5. Valstybės ir savivaldybių žemės patikėjimo teisė: įrašų nėra

6. Kitos daiktinės teisės: įrašų nėra

7. Juridiniai faktai: įrašų nėra

8. Žymos: įrašų nėra

9. Teritorijos, kuriose taikomos SŽNS, įrašytos į NTK kadastro duomenų byloje įrašytų duomenų pagrindu: įrašų nėra

10. Daikto registravimas ir kadastro žymos:

10.1. **Suformuotas naujas (daikto registravimas)**
Daiktas: **vandentiekio tinklai Nr. 4400-5694-7776, aprašyti p. 2.1.**
Įregistravimo pagrindas: **1968-12-23 Kitas juridinis dokumentas Nr. 301112**
2021-07-02 Nekilnojamojo daikto kadastro duomenų byla
2021-07-18 Raštas Nr. 2021/S.01-2276
Įrašas galioja: **Nuo 2021-07-23**

10.2. **Kadastrinius matavimus atliko (kadastro žyma)**
REDA MIŠAUSKIENĖ
Daiktas: **vandentiekio tinklai Nr. 4400-5694-7776, aprašyti p. 2.1.**
Įregistravimo pagrindas: **2016-01-21 Kvalifikacijos pažymėjimas Nr. 2M-M-2364**
2021-07-02 Nekilnojamojo daikto kadastro duomenų byla
Įrašas galioja: **Nuo 2021-07-23**

11. Duomenys apie įregistruotas teritorijas, kuriose taikomos specialiosios žemės naudojimo sąlygos: įrašų nėra

12. Registro pastabos ir nuorodos: įrašų nėra

13. Kita informacija: įrašų nėra

14. Informacija apie duomenų sandoriui tikslinimą: įrašų nėra

Dokumentą atspausdino AUKSĖ STANIONYTĖ

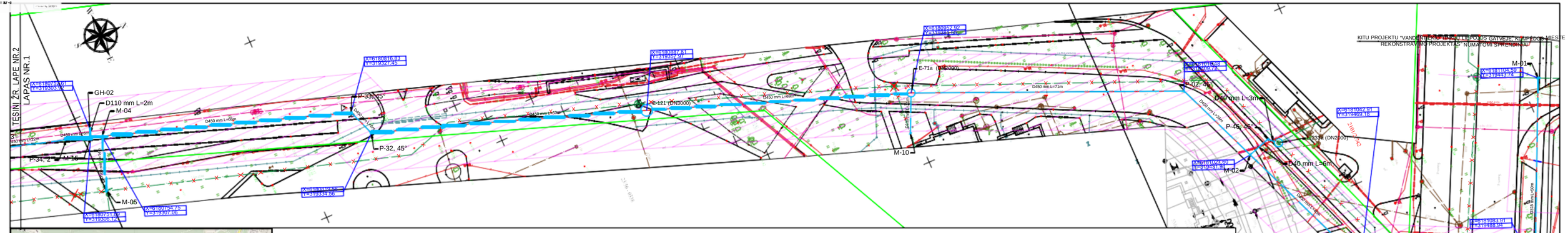

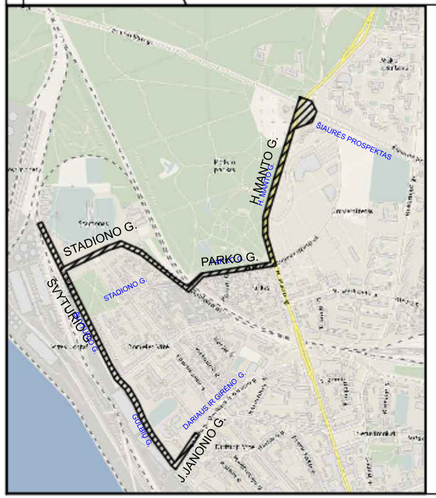

LAPŲ IŠDĖSTYMO SCHEMA

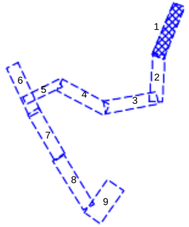

OBJEKTO VIETA

PRITARTA
UAB „KLAIPĖDOS PASLAUGOS"
2023-09-11(derinių planą 9lapai)
Mykolas Alys
Techninio projektavimo skyriaus
vyriausiasis inžinierius
Susikirtimus su neapsaugotais
UAB „Klaipėdos paslaugos"
Tinklais, numatyti apsauginį
vamzdį PVC D110.

SUTARTINIAI ŽYMĖJIMAI:

- SKLYPŲ RIBOS;
RV1 - REKONSTRUOJAMAS VANDENTIEKIO TINKLAS;
V1 - PROJEKTUOJAMAS (PERKELIAMAS) VANDENTIEKIO TINKLAS;
- NAIKINAMI ESAMI VANDENTIEKIO TINKLAI;
V1-xx - NAUJAI PROJEKTUOJAMA VANDENTIEKIO KAMERA/ŠULINYS;
E-xx - ESAMAS/ESAMA APŽIŪROS ŠULINYS/KAMERA;
P-xx - REKONSTRUOJAMO VANDENTIEKIO TINKLO POSŪKIS;
M-xx - REKONSTRUOJAMO VANDENTIEKIO TINKLO MAZGAS.
- REKONSTRUOJAMO VANDENTIEKIO TINKLO APSAUGOS ZONA 10M (ABIPUS AŠIES).

TIIS paraiškos Nr.	TIIS1-20221017-077361

Plano tipas	Priimtas tarnos				
Objekto adresas	Vandentiekio tinklų rekonstravimas J. Janonio, Švyturio, Stadiono, Parko, H. Manto ir Liepojos g. Klaipėdoje				
Aukščių sistema	Koordinačių sistema	Pagrindinis objekto tikslumas, cm			
LAS07	LKS-94	Horizontalus	5	Vertikalus	5
Vykdytojas					
Kv. pažymėjimo Nr.	Vardas, pavardė	Parašas	Data		
16AKV-101	Vytautas Patavičius		2022-10		A.V.
Užsakovas		Masteliu	Lapo Nr.	Lapų sk.	
UAB"Kelprojektas"		1:500	1	9	

PASTABOS:

1. ESAMŲ TINKLŲ VIETAS IR AUKŠČIUS BŪTINA TIKSLINTI PRIEŠ STATYBOS DARBŲ PRADŽIĄ.
2. OBJEKTE PRIEŠ PRADEDANT DARBUS ESAMŲ INŽINERINIŲ TINKLŲ APSAUGOS ZONOSE IR ESAMŲ TINKLŲ SANKIRTOSE SU PROJEKTUOJAMU TINKLU REIKALINGA IŠSIKVIESTI | OBJEKTĄ ATSAKINGOS INSTITUCIJOS ATSTOVĄ EKSPLOATUOJAMŲ TRASŲ NUŽYMĖJIMUI. VIETOJE ATLIKTI RANKINĮ KONTROLINĮ ATKASIMĄ ESAMŲ INŽINERINIŲ TINKLŲ VIETOS IR GYLIO NUSTATYMUI/PATIKSLINIMUI.

0	2023	STATYBOS LEIDIMUI IR STATYBAI			
LAIDA	DATA	LAIDOS STATUSAS. KEITIMO PRIEŽASTIS (JEI TAIKOMA)			
KVAL. PATV. DOK. NR.	KELPROJEKTAS	STATINIO PROJEKTO PAVADINIMAS: VANDENTIEKIO TINKLŲ J.JANONIO, ŠVYTURIO, STADIONO, PARKO, H.MANTO IR LIEPOJOS G. KLAIPĖDOS MIESTE PROJEKTAVIMAS			
38231	SPV	P. GRIGALIŪNAS		STATINIO NUMERIS IR PAVADINIMAS: VANDENTIEKIO TINKLŲ J.JANONIO, ŠVYTURIO, STADIONO, PARKO IR H.MANTO GATVĖSE, KLAIPĖDOS MIESTE REKONSTRAVIMO PROJEKTAS	
20512	SPDV	K. PUTEIKIENĖ			
				DOKUMENTO PAVADINIMAS: VANDENTIEKIO TINKLŲ PLANAS, M 1:500	LAIDA: 0
LT	STATYTOJAS IR (ARBA) UŽSAKOVAS: AB „KLAIPĖDOS VANDUO" RYŠININKŲ G. 11, LT-91116 KLAIPĖDA			DOKUMENTO ŽYMUO: 8840-00-TDP-VN.B-01	LAPAS: 1 / LAPŲ: 9

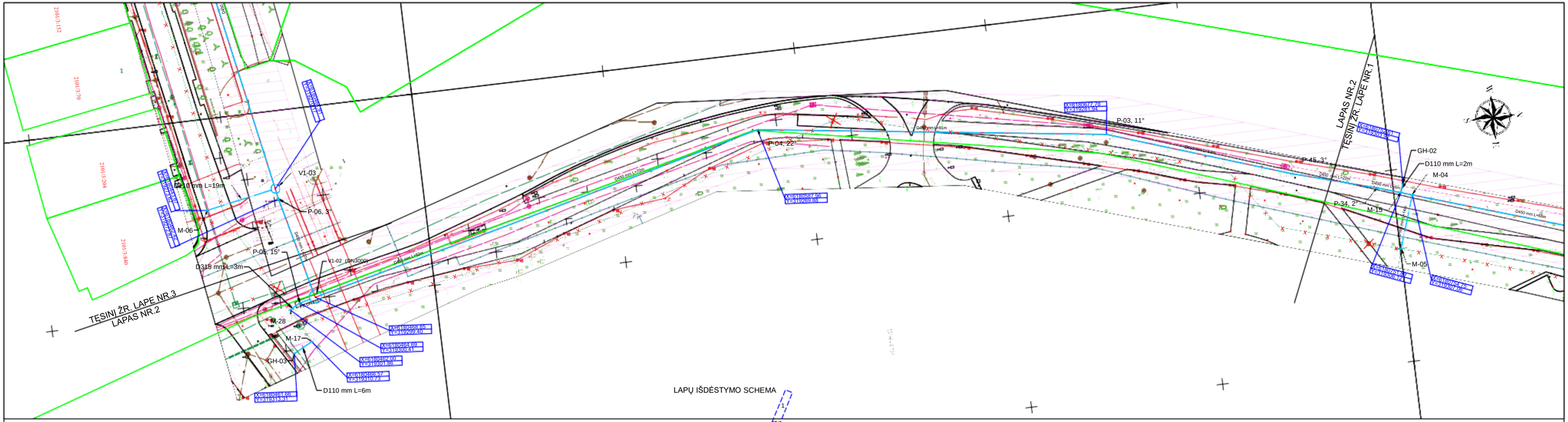
TĖSINIŲ ŽR. LAPE NR.3
LAPAS NR.2
TĖSINIŲ ŽR. LAPE NR.1
LAPAS NR.2
V1-03
D110 mm L=19m
P-06, 3°
M-06
P-05, 15°
D315 mm L=3m
V1-02 (DN3000)
M-28
M-17
GH-03
D110 mm L=6m
P-04, 22°
P-03, 11°
P-45, 3°
P-34, 2°
M-15
GH-02
D110 mm L=2m
M-04
M-05
D450 mm L=91m
D450 mm L=70m
D450 mm L=52m
D450 mm L=22m
D450 mm L=68m
D450 mm L=68m
D450 mm L=68

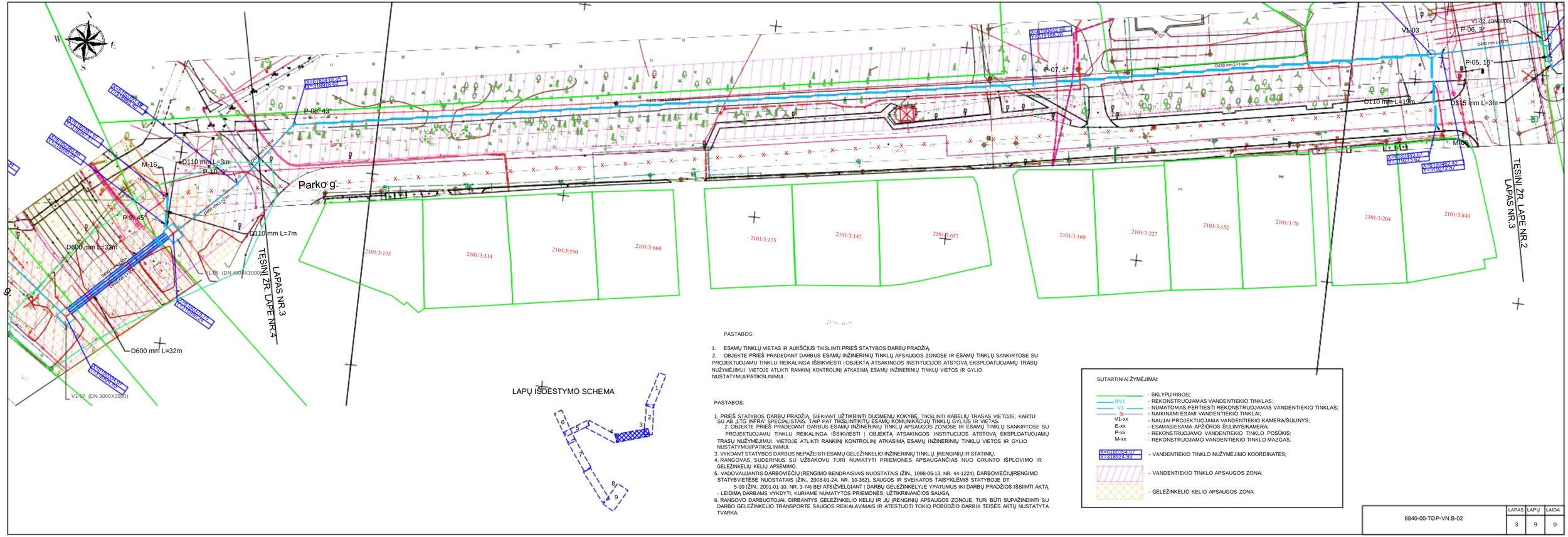
N
W
E
S
X=6190345.43
Y=6190345.43
X=6190345.43
Y=6190345.43
X=6190345.43
Y=6190345.43

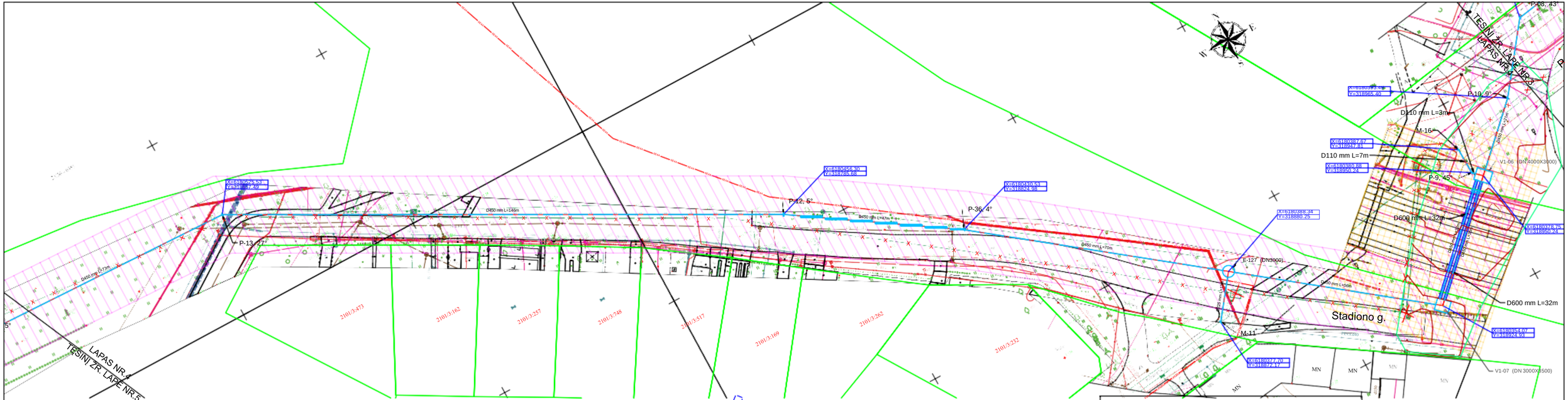

LAPŲ IŠDĖSTYMO SCHEMA

PASTABOS:

1. PRIEŠ STATYBOS DARBŲ PRADŽIĄ, SIEKIANT UŽTIKRINTI DUOMENŲ KOKYBĘ, TIKSLINTI KABELIŲ TRASAS VIETOJE, KARTU SU AB „LTG INFRA" SPECIALISTAIS. TAIP PAT TIKSLINTIKITŲ ESAMŲ KOMUNIKACIJŲ TINKLŲ GYLIUS IR VIETAS.
2. OBJEKTĖ PRIEŠ PRADEDANT DARBUS ESAMŲ INŽINERINIŲ TINKLŲ APSAUGOS ZONOSE IR ESAMŲ TINKLŲ SANKIRTOSE SU PROJEKTUOJAMU TINKLU REIKALINGA IŠSIKVIESTI I OBJEKTĄ ATSAKINGOS INSTITUCIJOS ATSTOVĄ EKSPLOATUOJAMŲ TRASŲ NUŽYMĖJIMUI. VIETOJE ATLIKTI RANKINĮ KONTROLINĮ ATKASIMĄ ESAMŲ INŽINERINIŲ TINKLŲ VIETOS IR GYLIO NUSTATYMUI/PATIKSLINIMUI.
3. VYKDANT STATYBOS DARBUS NEPAŽEISTI ESAMŲ GELEŽINKELIO INŽINERINIŲ TINKLŲ, ĮRENGINIŲ IR STATINIŲ.
4. RANGOVAS, SUDERINUS SU UŽSAKOVU TURI NUMATYTI PRIEMONES APSAUGANČIAS NUO GRUNTO IŠPLOVIMO IR GELEŽINKELIŲ KELIŲ APSĖMIMO.
5. VADOVAUJANTIS DARBOVIEČIŲ ĮRENGIMO BENDRAISIAIS NUOSTATAIS (ŽIN., 1998-05-13, NR. 44-1224), DARBOVIEČIŲ ĮRENGIMO STATYBVIETĖSE NUOSTATAIS (ŽIN., 2008-01-24, NR. 10-362), SAUGOS IR SVEIKATOS TAISYKLĖMIS STATYBOJE DT 5-00 (ŽIN., 2001-01-10, NR. 3-74) BEI ATSIŽVELGIANT Į DARBŲ GELEŽINKELYJE YPATUMUS IKI DARBŲ PRADŽIOS IŠSIIMTI AKTĄ
   - LEIDIMĄ DARBAMS VYKDYTI, KURIAME NUMATYTOS PRIEMONĖS, UŽTIKRINANČIOS SAUGĄ.
6. RANGOVO DARBUOTOJAI, DIRBANTYS GELEŽINKELIO KELIŲ IR JŲ ĮRENGINIŲ APSAUGOS ZONOJE, TURI BŪTI SUPAŽINDINTI SU DARBO GELEŽINKELIO TRANSPORTE SAUGOS REIKALAVIMAIS IR ATESTUOTI TOKIO POBŪDŽIO DARBUI TEISĖS AKTŲ NUSTATYTA TVARKA.

SUTARTINIAI ŽYMĖJIMAI:

- SKLYPŲ RIBOS;
- REKONSTRUOJAMAS VANDENTIEKIO TINKLAS;
- NUMATOMAS PERTIESTI REKONSTRUOJAMAS VANDENTIEKIO TINKLAS;
- NAIKINAMI ESAMI VANDENTIEKIO TINKLAI;
- NAUJAI PROJEKTUOJAMA VANDENTIEKIO KAMERA/ŠULINYS;
- ESAMAS/ESAMA APŽIŪROS ŠULINYS/KAMERA;
- REKONSTRUOJAMO VANDENTIEKIO TINKLO POSŪKIS;
- REKONSTRUOJAMO VANDENTIEKIO TINKLO MAZGAS.

X=6188924.07
Y=6188924.08
- VANDENTIEKIO TINKLO NUŽYMĖJIMO KOORDINATĖS;

- VANDENTIEKIO TINKLO APSAUGOS ZONA;

- GELEŽINKELIO KELIO APSAUGOS ZONA.

PASTABOS:

1. ESAMŲ TINKLŲ VIETAS IR AUKŠČIUS TIKSLINTI PRIEŠ STATYBOS DARBŲ PRADŽIĄ.
2. OBJEKTE PRIEŠ PRADEDANT DARBUS ESAMŲ INŽINERINIŲ TINKLŲ APSAUGOS ZONOSE IR ESAMŲ TINKLŲ SANKIRTOSE SU PROJEKTUOJAMU TINKLU REIKALINGA IŠSIKVIESTI I OBJEKTĄ ATSAKINGOS INSTITUCIJOS ATSTOVĄ EKSPLOATUOJAMŲ TRASŲ NUŽYMĖJIMUI. VIETOJE ATLIKTI RANKINĮ KONTROLINĮ ATKASIMĄ ESAMŲ INŽINERINIŲ TINKLŲ VIETOS IR GYLIO NUSTATYMUI/PATIKSLINIMUI.

8840-00-TDP-VN.B-02	LAPAS	LAPŲ	LAIDA
	4	9	0

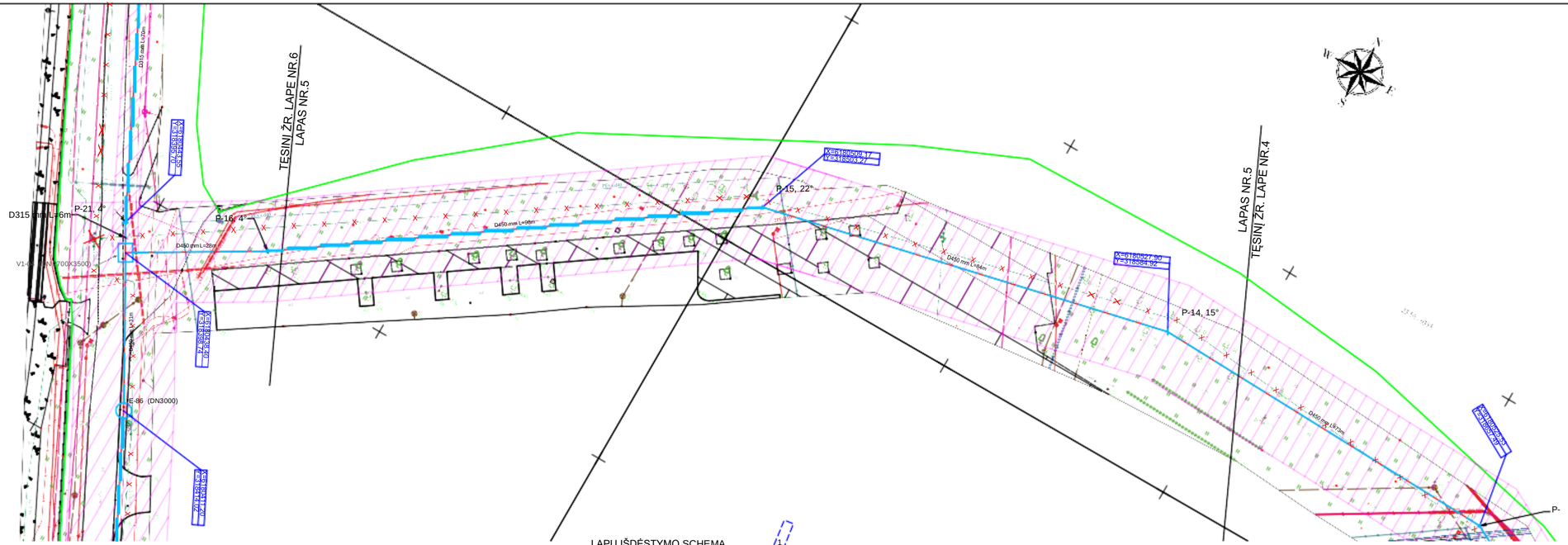

LAPŲ IŠDĖSTYMO SCHEMA

SUTARTINIAI ŽYMĖJIMAI:

- SKLYPŲ RIBOS;
- REKONSTRUOJAMAS VANDENTIEKIO TINKLAS;
- NUMATOMAS PERTIESTI REKONSTRUOJAMAS VANDENTIEKIO TINKLAS;
- NAIKINAMI ESAMI VANDENTIEKIO TINKLAI;
- NAUJAI PROJEKTUOJAMA VANDENTIEKIO KAMERA/ŠULINYS;
- ESAMAS/ESAMA APŽIŪROS ŠULINYS/KAMERA;
- REKONSTRUOJAMO VANDENTIEKIO TINKLO POSŪKIS;
- REKONSTRUOJAMO VANDENTIEKIO TINKLO MAZGAS.

X=6180924.07 Y=318924.93 - VANDENTIEKIO TINKLO NUŽYMĖJIMO KOORDINATĖS;

- VANDENTIEKIO TINKLO APSAUGOS ZONA.

PASTABOS:

1. ESAMŲ TINKLŲ VIETAS IR AUKŠČIUS TIKSLINTI PRIEŠ STATYBOS DARBŲ PRADŽIĄ.
2. OBJEKTE PRIEŠ PRADEDANT DARBUS ESAMŲ INŽINERINIŲ TINKLŲ APSAUGOS ZONOSE IR ESAMŲ TINKLŲ SANKIRTOSE SU PROJEKTUOJAMU TINKLU REIKALINGA IŠSIKVIESTI Į OBJEKTĄ ATSAKINGOS INSTITUCIJOS ATSTOVĄ EKSPLOATUOJAMŲ TRASŲ NUŽYMĖJIMUI. VIETOJE ATLIKTI RANKINĮ KONTROLINĮ ATKASIMĄ ESAMŲ INŽINERINIŲ TINKLŲ VIETOS IR GYLIO NUSTATYMUI/PATIKSLINIMUI.

8840-00-TDP-VN.B-02	LAPAS	LAPŲ	LAIDA
	5	9	0

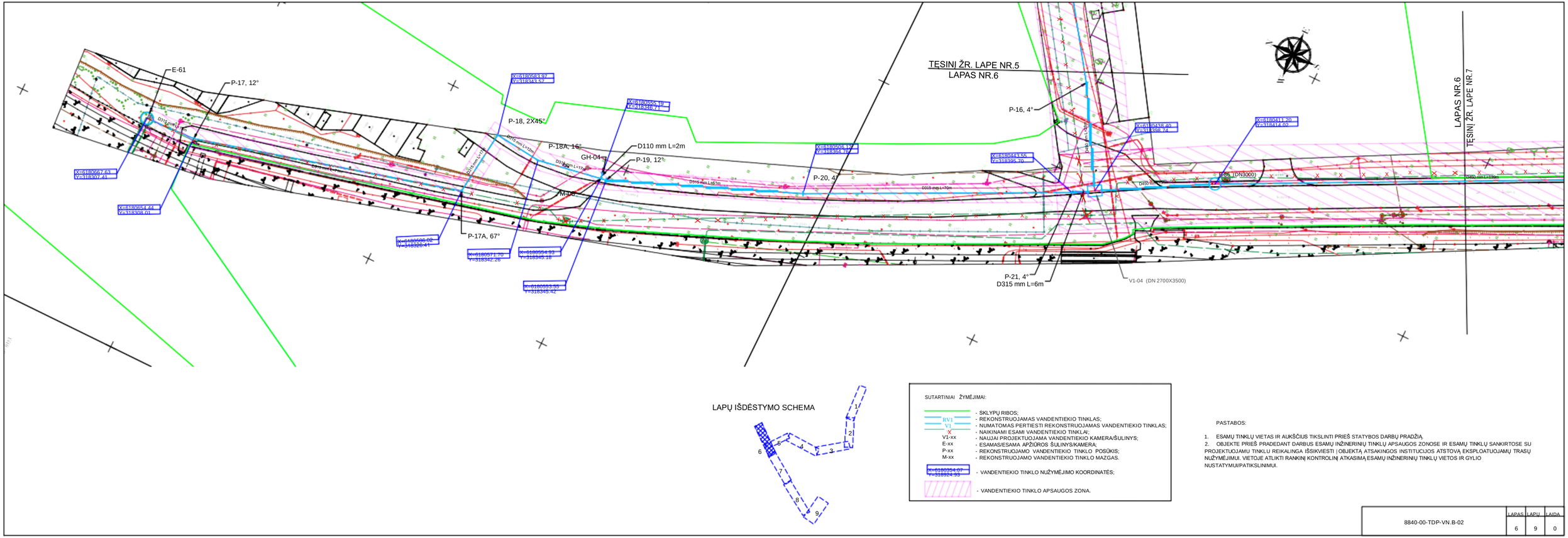
TĖSINĮ ŽR. LAPE NR.5
LAPAS NR.6
LAPAS NR.6
TĖSINĮ ŽR. LAPE NR.7
E-61
P-17, 12°
P-18, 2X45°
P-18A, 16°
D110 mm L=2m
GH-04
P-19, 12°
P-20, 4°
M-05
P-17A, 67°
P-16, 4°
P-21, 4°
D315 mm L=6m
V1-04 (DN 2700X3500)
P-22 (DN3000)
X=6180567.83
Y=318307.41
X=6180584.44
Y=318308.01
X=6180586.02
Y=318326.41
X=6180571.70
Y=318342.26
X=6180554.93
Y=318345.18
X=6180553.35
Y=318345.42
X=6180584.97
Y=318343.57
X=6180605.18
Y=318345.71
X=6180626.12
Y=318364.76
X=6180644.55
Y=318396.70
X=6181083.40
Y=318388.74
X=6181111.20
Y=318414.02
D315 mm L=151m
D315 mm L=70m
D315 mm L=4m
D315 mm L=12m
D315 mm L=17m
D315 mm L=12m
D315 mm L=12m
D315 mm L=12

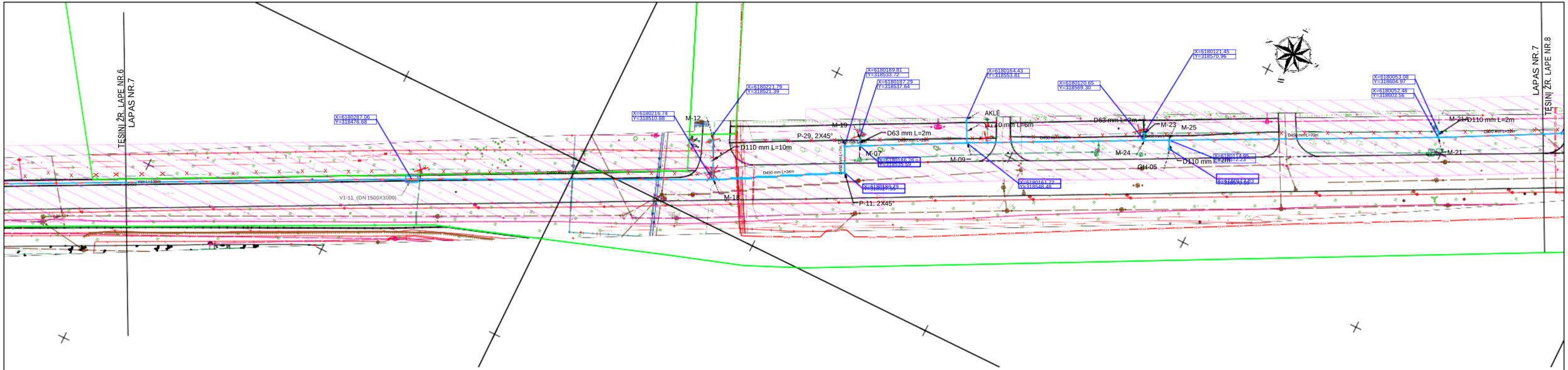

LAPŲ IŠDĖSTYMO SCHEMA

SUTARTINIAI ŽYMĖJIMAI:

- SKLYPŲ RIBOS;
- RV1 - REKONSTRUOJAMAS VANDENTIEKIO TINKLAS;
- V1 - PROJEKTUOJAMAS (PERKELIAMAS) VANDENTIEKIO TINKLAS;
- NAIKINAMI ESAMI VANDENTIEKIO TINKLAI;
- 6E4A - ANKSČIAU SUPROJEKTUOTAS EL. KABELIS;
- V1-xx - NAUJAI PROJEKTUOJAMA VANDENTIEKIO KAMERA/ŠULINYS;
- E-xx - ESAMAS/ESAMA APŽIŪROS ŠULINYS/KAMERA;
- P-xx - REKONSTRUOJAMO VANDENTIEKIO TINKLO POSŪKIS;
- M-xx - REKONSTRUOJAMO VANDENTIEKIO TINKLO MAZGAS.
- X=6180354.07 Y=318924.93 - VANDENTIEKIO TINKLO NUŽYMĖJIMO KOORDINATĖS;
- VANDENTIEKIO TINKLO APSAUGOS ZONA.

PASTABOS:

1. ESAMŲ TINKLŲ VIETAS IR AUKŠČIUS TIKSLINTI PRIEŠ STATYBOS DARBŲ PRADŽIĄ.
2. OBJEKTE PRIEŠ PRADEDANT DARBUS ESAMŲ INŽINERINIŲ TINKLŲ APSAUGOS ZONOSE IR ESAMŲ TINKLŲ SANKIRTOSE SU PROJEKTUOJAMU TINKLU REIKALINGA IŠSIKVIESTI | OBJEKTĄ ATSAKINGOS INSTITUCIJOS ATSTOVĄ EKSPLOATUOJAMŲ TRASŲ NUŽYMĖJIMUI. VIETOJE ATLIKTI RANKINĮ KONTROLINĮ ATKASIMĄ ESAMŲ INŽINERINIŲ TINKLŲ VIETOS IR GYLIO NUSTATYMUI/PATIKSLINIMUI.

8840-00-TDP-VN.B-02	LAPAS	LAPŲ	LAIDA
	7	9	0

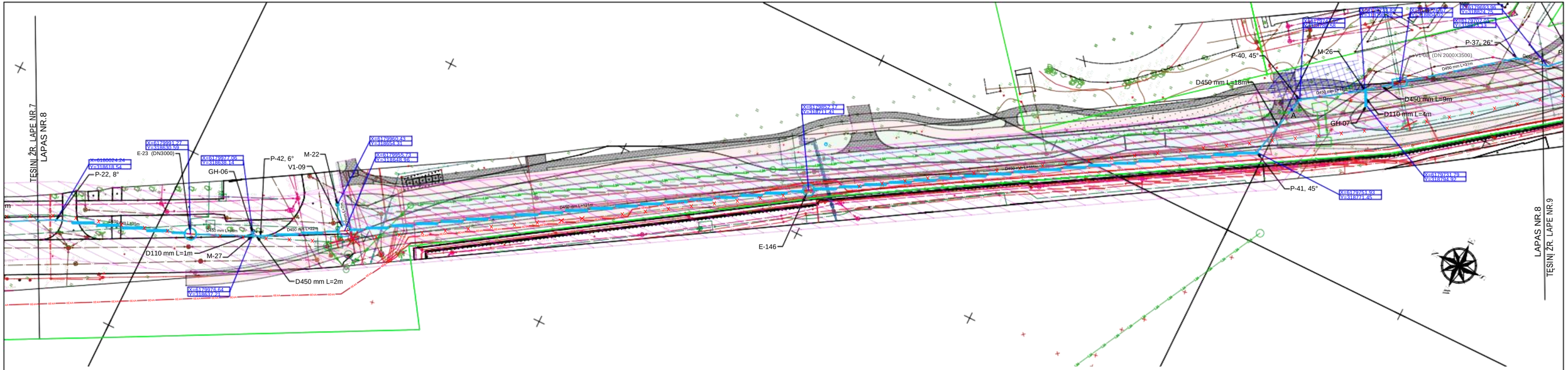

LAPŲ IŠDĖSTYMO SCHEMA

SUTARTINIAI ŽYMĖJIMAI:

- SKLYPŲ RIBOS;
- REKONSTRUOJAMAS VANDENTIEKIO TINKLAS;
- PROJEKTUOJAMAS (PERKELIAMAS) VANDENTIEKIO TINKLAS;
- NAIKINAMI ESAMI VANDENTIEKIO TINKLAI;
- ANKŠČIAU SUPROJEKTUOTAS EL. KABELIS;
- ANKŠČIAU SUPROJEKTUOTAS PAVIRŠINIŲ NUOTEKŲ TINKLAS;
- NAUJAI PROJEKTUOJAMA VANDENTIEKIO KAMERA/ŠULINYS;
- ESAMAS/ESAMA APŽIŪROS ŠULINYS/KAMERA;
- REKONSTRUOJAMO VANDENTIEKIO TINKLO POSŪKIS;
- REKONSTRUOJAMO VANDENTIEKIO TINKLO MAZGAS.

- VANDENTIEKIO TINKLO NUŽYMĖJIMO KOORDINATĖS;
- VANDENTIEKIO TINKLO APSAUGOS ZONA;
- REKONSTRUOJAMO VANDENTIEKIO TINKLO APSAUGOS ZONA 8M.

PASTABOS:

1. ESAMŲ TINKLŲ VIETAS IR AUKŠČIUS TIKSLINTI PRIEŠ STATYBOS DARBŲ PRADŽIĄ.
2. OBJEKTE PRIEŠ PRADEDANT DARBUS ESAMŲ INŽINERINIŲ TINKLŲ APSAUGOS ZONOSE IR ESAMŲ TINKLŲ SANKIRTOSE SU PROJEKTUOJAMU TINKLU REIKALINGA IŠSIKVIESTI | OBJEKTĄ ATSAKINGOS INSTITUCIJOS ATSTOVĄ EKSPLOATUOJAMŲ TRASŲ NUŽYMĖJIMUI. VIETOJE ATLIKTI RANKINĮ KONTROLINĮ ATKASIMĄ ESAMŲ INŽINERINIŲ TINKLŲ VIETOS IR GYLIO NUSTATYMUI/PATIKSLINIMUI.

8840-00-TDP-VN.B-02	LAPAS	LAPŲ	LAIDA
	8	9	0

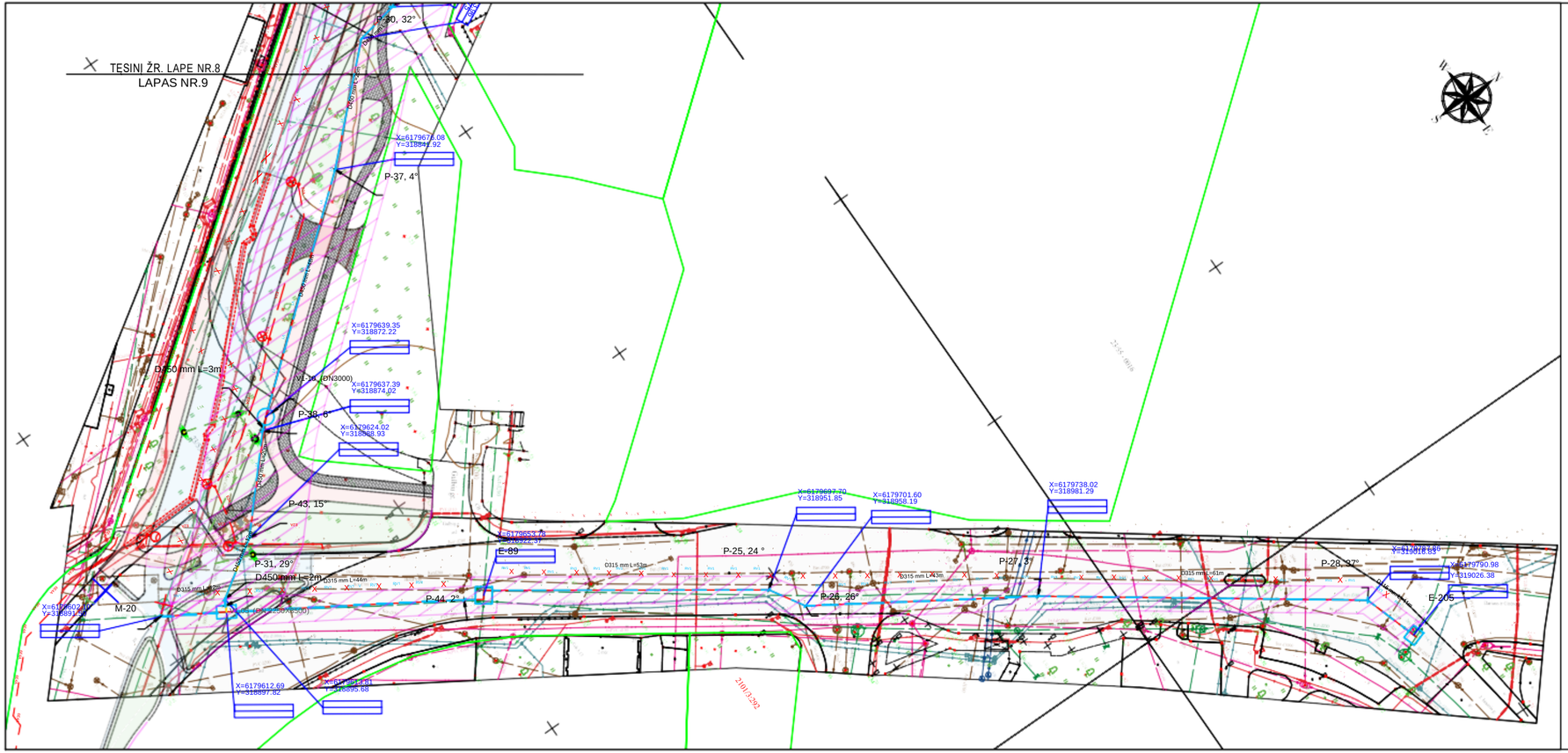

LAPŲ IŠDĖSTYMO SCHEMA

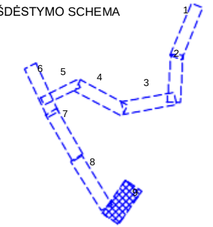

SUTARTINIAI ŽYMĖJIMAI:

RV1	- SKLYPŲ RIBOS;
V1	- REKONSTRUOJAMAS VANDENTIEKIO TINKLAS;
	- PROJEKTUOJAMAS (PERKELIAMAS) VANDENTIEKIO TINKLAS;
	- NAIKINAMI ESAMI VANDENTIEKIO TINKLAI;
6E4A	- ANKŠČIAU SUPROJEKTUOTAS EL. KABELIS;
V1-xx	- NAUJAI PROJEKTUOJAMA VANDENTIEKIO KAMERA/ŠULINYS;
E-xx	- ESAMAS/ESAMA APŽIŪROS ŠULINYS/KAMERA;
P-xx	- REKONSTRUOJAMO VANDENTIEKIO TINKLO POSŪKIS;
M-xx	- REKONSTRUOJAMO VANDENTIEKIO TINKLO MAZGAS.
X=6180354.07 Y=318924.93	- VANDENTIEKIO TINKLO NUŽYMĖJIMO KOORDINATĖS;
	- VANDENTIEKIO TINKLO APSAUGOS ZONA.

PASTABOS:

1. ESAMŲ TINKLŲ VIETOS IR AUKŠČIAI TIKSLINTI PRIEŠ STATYBOS DARBŲ PRADŽIĄ.
2. PRIEŠ PRADEDANT DARBUS ESAMŲ INŽINERINIŲ TINKLŲ APSAUGOS ZONOSE IR ESAMŲ TINKLŲ SANKIRTOSE SU PROJEKTUOJAMU TINKLU REIKALINGA IŠSIKVIESTI ĮOBJEKTĄ ATSAKINGOS INSTITUCIJOS ATSTOVĄ EKSPLOATUOJAMŲ TRASŲNUŽYMĖJIMUI, VIETOJE ATLIKTI RANKINĮ KONTROLINĮ ATKASIMĄ ESAMŲ INŽINERINIŲ TINKLŲ VIETOS IR GYLIO NUSTATYMUI/PATIKSLINIMUI.

	LAPAS	LAPŲ	LAIDA
8840-00-TDP-VN.B-02	9	9	0

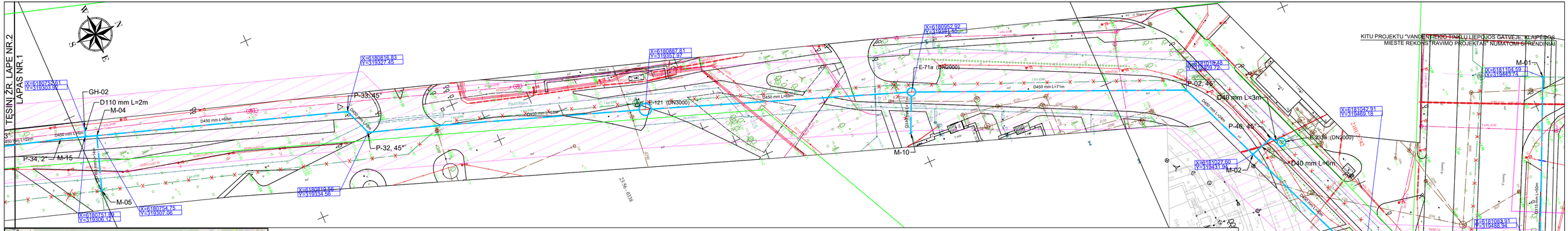

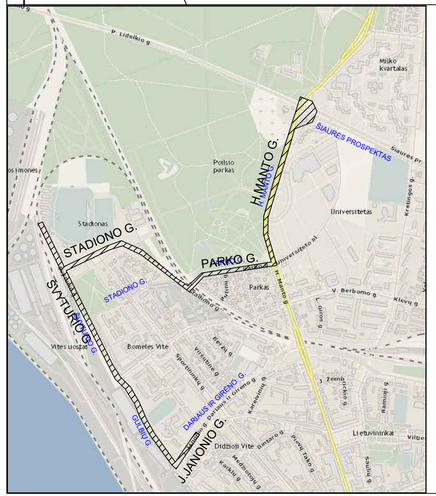

LAPŲ IŠDĖSTYMO SCHEMA

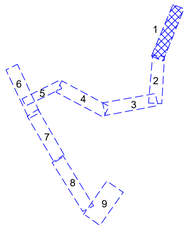

OBJEKTO VIETA

SUTARTINIAI ŽYMĖJIMAI:

- SKLYPŲ RIBOS;
- RVI — REKONSTRUOJAMAS VANDENTIEKIO TINKLAS;
- VI — PROJEKTUOJAMAS (PERKELIAMAS) VANDENTIEKIO TINKLAS;
- NAIKINAMI ESAMI VANDENTIEKIO TINKLAI;
- V1-xx — NAUJAI PROJEKTUOJAMA VANDENTIEKIO KAMERA/ŠULINYS;
- E-xx — ESAMAS/ESAMA APŽIŪROS ŠULINYS/KAMERA;
- P-xx — REKONSTRUOJAMO VANDENTIEKIO TINKLO POSŪKIS;
- M-xx — REKONSTRUOJAMO VANDENTIEKIO TINKLO MAZGAS.
- REKONSTRUOJAMO VANDENTIEKIO TINKLO APSAUGOS ZONA 10M (ABIPUS AŠIES).

SUDERINTA
AB „Klaipėdos vanduo"
Infrastruktūros statybos skyriaus
Projektų derinimo inžinierius
Arūnas Tvardauskas
2023 m. 09 mėn. 13 d.

NŽT sutikimo gavimui
(9 lapai)

THIS paraiškos Nr.	THIS1-20221017-077361

Plano tipas:	Pilnas turinys				
Objekto adresas:	Vandentiekio tinklų rekonstravimas J. Janonio, Švyturio, Stadiono, Parko, H. Manto ir Liepojos g. Klaipėdoje				
Aukščių sistema	Koordinačių sistema	Pagrindinis objektų tiksl.			
LAS07	LKS-94	Horizontalus:	5	Vertikalus:	5

Vykdytojas

Kv. paž. Nr.	Vardas, pavardė	Parašas	Data	
1GKV-101	Vidmantas Panavas		2022-10	A.V.
Užsakovas		Mastelis	Lapo Nr.	Lapų sk.
UAB "Kelprojektas"		1:500	1	6

AB „Klaipėdos energija"
Vartotojų priežiūros grupės
vyresnysis inžinierius
Vidmantas Plikšnys
20.....m.....mėn.....d.

Viso 9 lapai

PASTABOS:

2023-09-26

1. ESAMŲ TINKLŲ VIETAS IR AUKŠČIUS BŪTINA TIKSLINTI PRIEŠ STATYBOS DARBŲ PRADŽIĄ.
2. OBJEKTE PRIEŠ PRADEDANT DARBUS ESAMŲ INŽINERINIŲ TINKLŲ APSAUGOS ZONOSE IR ESAMŲ TINKLŲ SANKIRTOSE SU PROJEKTUOJAMU TINKLU REIKALINGA IŠSIKVIESTI Į OBJEKTĄ ATSAKINGOS INSTITUCIJOS ATSTOVĄ EKSPLOATUOJAMŲ TRASŲ NUŽYMĖJIMUI. VIETOJE ATLIKTI RANKINĮ KONTROLINĮ ATKASIMĄ ESAMŲ INŽINERINIŲ TINKLŲ VIETOS IR GYLIO NUSTATYMUI/PATIKSLINIMUI.

0	2023	STATYBOS LEIDIMUI IR STATYBAI			
LAIDA	DATA	LAIDOS STATUSAS. KEITIMO PRIEŽASTIS (JEI TAIKOMA)			
KVAL. PATV. DOK. NR.	KELPROJEKTAS	STATINIO PROJEKTO PAVADINIMAS: VANDENTIEKIO TINKLŲ J.JANONIO, ŠVYTURIO, STADIONO, PARKO, H.MANTO IR LIEPOJOS G. KLAIPĖDOS MIESTE PROJEKTAVIMAS			
38231	SPV	P. GRIGALIŪNAS		STATINIO NUMERIS IR PAVADINIMAS: ~~VANDENTIEKIO TINKLŲ J.JANONIO, ŠVYTURIO, STADIONO, PARKO IR H.MANTO GATVĖSE, KLAIPĖDOS MIESTE REKONSTRAVIMO PROJEKTAS~~		
20512	SPDV	K. PUTEIKIENĖ				
				DOKUMENTO PAVADINIMAS: VANDENTIEKIO TINKLŲ PLANAS, M 1:500	LAIDA	0
LT	STATYTOJAS IR (ARBA) UŽSAKOVAS: AB „KLAIPĖDOS VANDUO" RYŠININKŲ G. 11, LT-91116 KLAIPĖDA			DOKUMENTO ŽYMUO: 8840-00-TDP-VN.B-01	LAPAS	1
					LAPŲ	9

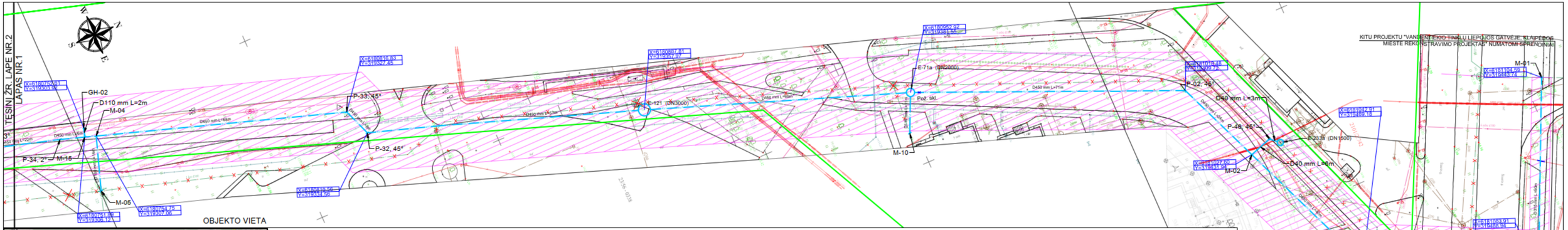

LAPŲ IŠDĖSTYMO SCHEMA

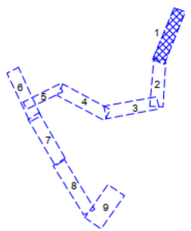

TIIS paraiškos Nr.	TIIIS1-20221017-077361

Plano tipas:	Pilnas turinys				
Objekto adresas:	Vandentiekio tinklų rekonstravimas J. Janonio, Švyturio, Stadiono, Parko, H. Manto ir Liepojos g. Klaipėdoje				
Aukščių sistema	Koordinačių sistema	Pagrindinis objektų tikslumas, cm			
LAS07	LKS-94	Horizontalus:	5	Vertikalus:	5

Vykdytojas

Kv. paž. Nr.	Vardas, pavardė	Parašas	Data	
IGKV-101	Vidmantas Panavas		2022-10	A.V.
Užsakovas		Mastelis	Lapo Nr.	Lapų sk.
UAB "Kelprojektas"		1:500	1	6

ESAMŲ KABELIŲ IŠSAUGOJIMO SCHEMA

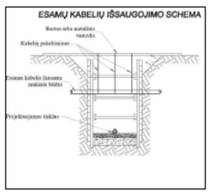

ESAMŲ MEDŽIŲ (ATRAMŲ) IŠSAUGOJIMO SCHEMA

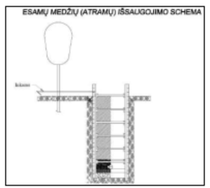

SUDERINTA Nr. 468
AB „Klaipėdos vanduo"
Infrastruktūros statybos skyriaus
Projektų derinimo vyresnioji inžinierė
Algirda Vėlinskaitė
2024 07 11
Derinimas Nr. 77, 2024-02-09 nebegalioja

SUDERINTA
Dokumentus ir archeologinius objektus
Pyrmosioji specialistė
Jolanta Imagorė
2024-07-18

SUTARTINIAI ŽYMĖJIMAI:

- SKLYPŲ RIBOS;
- REKONSTRUOJAMAS VANDENTIEKIO TINKLAS;
- PROJEKTUOJAMAS (PERKELIAMAS) VANDENTIEKIO TINKLAS;
- NAIKINAMI ESAMI VANDENTIEKIO TINKLAI;
- NAUJAI PROJEKTUOJAMA VANDENTIEKIO KAMERA/ŠULINYS;
- ESAMAS/ESAMA APŽIŪROS ŠULINYS/KAMERA;
- REKONSTRUOJAMO VANDENTIEKIO TINKLO POSŪKIS;
- REKONSTRUOJAMO VANDENTIEKIO TINKLO MAZGAS.

- REKONSTRUOJAMO VANDENTIEKIO TINKLO APSAUGOS ZONA 10M (ABIPUS AŠIES).

PASTABOS:

1. ESAMŲ TINKLŲ VIETAS IR AUKŠČIUS BŪTINA TIKSLINTI PRIEŠ STATYBOS DARBŲ PRADŽIĄ.
2. OBJEKTE PRIEŠ PRADEDANT DARBUS ESAMŲ INŽINERINIŲ TINKLŲ APSAUGOS ZONOSE IR ESAMŲ TINKLŲ SANKIRTOSE SU PROJEKTUOJAMU TINKLU REIKALINGA IŠSIKVIESTI Į OBJEKTĄ ATSAKINGOS INSTITUCIJOS ATSTOVĄ EKSPLOATUOJAMŲ TRASŲ NUŽYMĖJIMUI. VIETOJE ATLIKTI RANKINĮ KONTROLINĮ ATKASIMĄ ESAMŲ INŽINERINIŲ TINKLŲ VIETOS IR GYLIO NUSTATYMUI/PATIKSLINIMUI.

PASTABA DĖL ESAMŲ AB ESO DUJOTIEKIO IR RYŠIŲ TINKLŲ:

1. Projektuojant ir įrenginant tinklus išlaikyti minimalius atstumus tarp dujotiekio vamzdžio ir projektuojamų tinklų, vadovaujantis skirstomųjų dujotiekių įrengimo taisyklėmis (LR energetikos ministro 2016 m. 05 mėn. 17 d. įsak nr. 1-162). Kilus papildomų klausimų, kreipiktės telefonu +37061034925.
2. Prieš vykdant darbus ryšių kabelio apsaugos zonoje išsikviesti bendrovės atstovą trasos/kabelio nužymėjimui. Žemės kasimo darbus ryšių kabelio apsaugos zonoje vykdyti tik rankiniu būdu.

PASTABOS DĖL ESAMŲ TELIA TINKLŲ:

1. Jei statybų metu vykdomų darbų būtų pažeisti esami vamzdynai, numatyti vamzdyno atstatymą nuo šulinio iki šulinio.
2. Jei statybų metu vykdomų darbų būtų pažeisti esami kabeliai, numatyti kabelių atstatymą nuo movos iki movos.

0	2023	STATYBOS LEIDIMUI IR STATYBAI	
LAIDA	DATA	LAIDOS STATUSAS. KEITIMO PRIEŽASTIS (JEI TAIKOMA)	
KVAL. PATV. DOK. NR.	KELPROJEKTAS	STATINIO PROJEKTO PAVADINIMAS	VANDENTIEKIO TINKLŲ J.JANONIO, ŠVYTURIO, STADIONO, PARKO IR H.MANTO GATVĖSE, KLAIPĖDOS MIESTE REKONSTRAVIMO PROJEKTAS
38231 SPV	P. GRIGALIŪNAS	STATINIO NUMERIS IR PAVADINIMAS	VANDENTIEKIO TINKLAI
20512 SPDV	K. PUTEIKIENĖ	DOKUMENTO PAVADINIMAS	VANDENTIEKIO TINKLŲ PLANAS, M 1:500
			LAIDA: 0
LT	STATYTOJAS IR (ARBA) UŽSAKOVAS: AB „KLAIPĖDOS VANDUO" RYŠININKŲ G. 11, LT-91116 KLAIPĖDA	DOKUMENTO ŽYMUO	8840-00-TDP-VN.B-01
			LAPAS: 1
			LAPŲ: 9

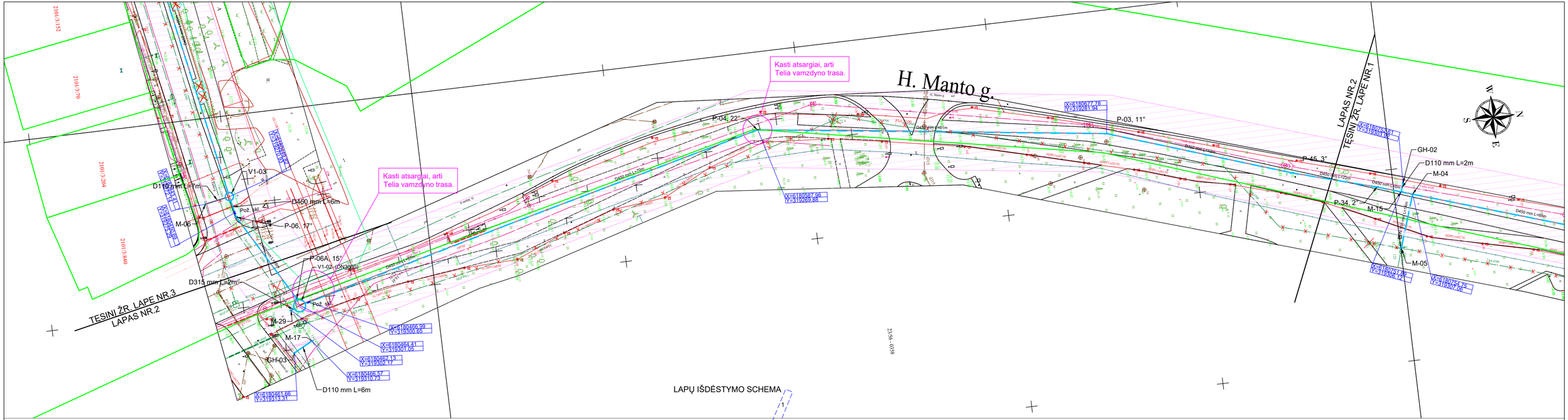

LAPŲ IŠDĖSTYMO SCHEMA

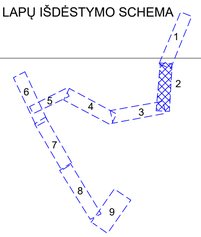

SUTARTINIAI ŽYMĖJIMAI:

- SKLYPŲ RIBOS;
- REKONSTRUOJAMAS VANDENTIEKIO TINKLAS;
- PROJEKTUOJAMAS (PERKELIAMAS) VANDENTIEKIO TINKLAS;
- NAIKINAMI ESAMI VANDENTIEKIO TINKLAI;
- V1-xx - NAUJAI PROJEKTUOJAMA VANDENTIEKIO KAMERA/ŠULINYS;
- E-xx - ESAMAS/ESAMA APŽIŪROS ŠULINYS/KAMERA;
- P-xx - REKONSTRUOJAMO VANDENTIEKIO TINKLO POSŪKIS;
- M-xx - REKONSTRUOJAMO VANDENTIEKIO TINKLO MAZGAS.

- REKONSTRUOJAMO VANDENTIEKIO TINKLO APSAUGOS ZONA 10M (ABIPUS AŠIES).

- KERTAMŲ MEDŽIŲ VIETA.

PASTABOS:

1. ESAMŲ TINKLŲ VIETAS IR AUKŠČIUS TIKSLINTI PRIEŠ STATYBOS DARBŲ PRADŽIĄ.
2. OBJEKTE PRIEŠ PRADEDANT DARBUS ESAMŲ INŽINERINIŲ TINKLŲ APSAUGOS ZONOSE IR ESAMŲ TINKLŲ SANKIRTOSE SU PROJEKTUOJAMU TINKLU REIKALINGA IŠSIKVIESTI Į OBJEKTĄ ATSAKINGOS INSTITUCIJOS ATSTOVĄ EKSPLOATUOJAMŲ TRASŲ NUŽYMĖJIMUI. VIETOJE ATLIKTI RANKINĮ KONTROLINĮ ATKASIMĄ ESAMŲ INŽINERINIŲ TINKLŲ VIETOS IR GYLIO NUSTATYMUI/PATIKSLINIMUI.

8840-00-TDP-VN.B-01	LAPAS	LAPŲ	LAIDA
	2	9	0

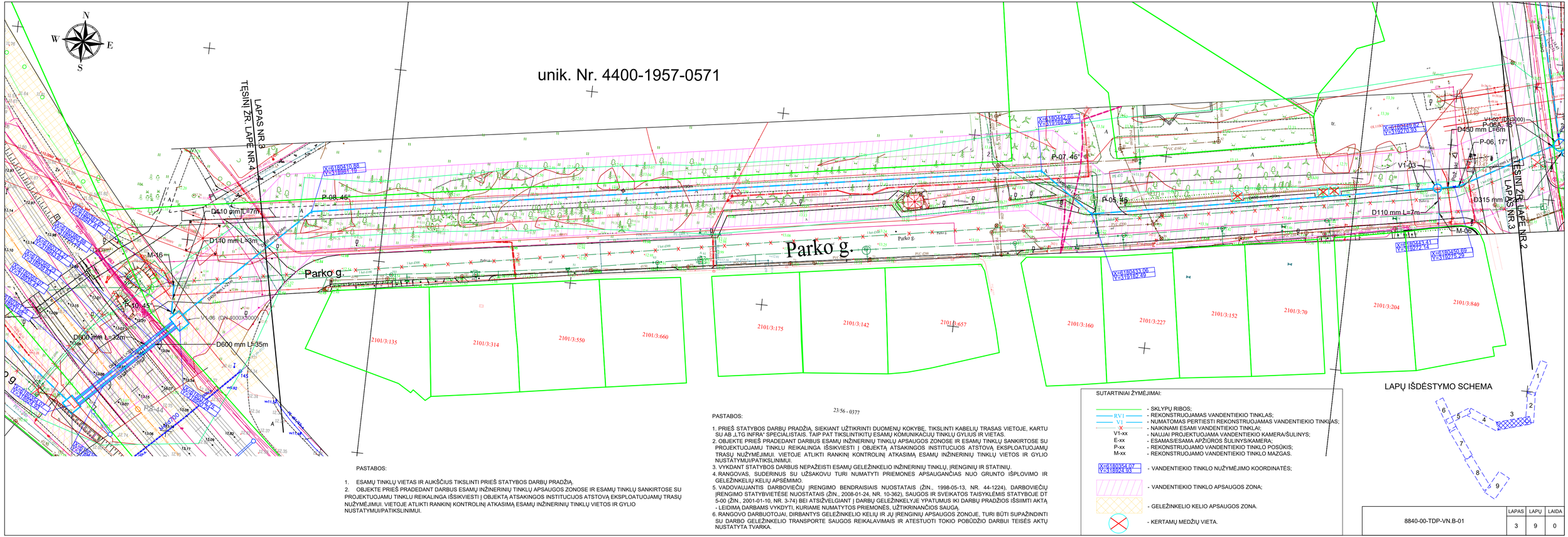

PASTABOS:

1. ESAMŲ TINKLŲ VIETAS IR AUKŠČIUS TIKSLINTI PRIEŠ STATYBOS DARBŲ PRADŽIĄ.
2. OBJEKTE PRIEŠ PRADEDANT DARBUS ESAMŲ INŽINERINIŲ TINKLŲ APSAUGOS ZONOSE IR ESAMŲ TINKLŲ SANKIRTOSE SU PROJEKTUOJAMU TINKLU REIKALINGA IŠSIKVIESTI Į OBJEKTĄ ATSAKINGOS INSTITUCIJOS ATSTOVĄ EKSPLOATUOJAMŲ TRASŲ NUŽYMĖJIMUI. VIETOJE ATLIKTI RANKINĮ KONTROLINĮ ATKASIMĄ ESAMŲ INŽINERINIŲ TINKLŲ VIETOS IR GYLIO NUSTATYMUI/PATIKSLINIMUI.

23:56 - 0377

PASTABOS:

1. PRIEŠ STATYBOS DARBŲ PRADŽIĄ, SIEKIANT UŽTIKRINTI DUOMENŲ KOKYBĘ, TIKSLINTI KABELIŲ TRASAS VIETOJE, KARTU SU AB „LTG INFRA" SPECIALISTAIS. TAIP PAT TIKSLINTIKITŲ ESAMŲ KOMUNIKACIJŲ TINKLŲ GYLIUS IR VIETAS.
2. OBJEKTE PRIEŠ PRADEDANT DARBUS ESAMŲ INŽINERINIŲ TINKLŲ APSAUGOS ZONOSE IR ESAMŲ TINKLŲ SANKIRTOSE SU PROJEKTUOJAMU TINKLU REIKALINGA ĮSIKVIESTI Į OBJEKTĄ ATSAKINGOS INSTITUCIJOS ATSTOVĄ, EKSPLOATUOJAMŲ TRASŲ NUŽYMĖJIMUI. VIETOJE ATLIKTI RANKINĮ KONTROLINĮ ATKASIMĄ ESAMŲ INŽINERINIŲ TINKLŲ VIETOS IR GYLIO NUSTATYMUI/PATIKSLINIMUI.
3. VYKDANT STATYBOS DARBUS NEPAŽEISTI ESAMŲ GELEŽINKELIO INŽINERINIŲ TINKLŲ, ĮRENGINIŲ IR STATINIŲ.
4. RANGOVAS, SUDERINĘS SU UŽSAKOVU TURI NUMATYTI PRIEMONES APSAUGANČIAS NUO GRUNTO IŠPLOVIMO IR GELEŽINKELIŲ KELIŲ APSĖMIMO.
5. VADOVAUJANTIS DARBOVIEČIŲ ĮRENGIMO BENDRAISIAIS NUOSTATAIS (ŽIN., 1998-05-13, NR. 44-1224), DARBOVIEČIŲ ĮRENGIMO STATYBVIETĖSE NUOSTATAIS (ŽIN., 2008-01-24, NR. 10-362), SAUGOS IR SVEIKATOS TAISYKLĖMIS STATYBOJE DT 5-00 (ŽIN., 2001-01-10, NR. 3-74) BEI ATSIŽVELGIANT Į DARBŲ GELEŽINKELYJE YPATUMUS IKI DARBŲ PRADŽIOS IŠSIIMTI AKTĄ - LEIDIMA DARBAMS VYKDYTI, KURIAME NUMATYTOS PRIEMONĖS, UŽTIKRINANČIOS SAUGĄ.
6. RANGOVO DARBUOTOJAI, DIRBANTYS GELEŽINKELIO KELIŲ IR JŲ ĮRENGINIŲ APSAUGOS ZONOJE, TURI BŪTI SUPAŽINDINTI SU DARBO GELEŽINKELIO TRANSPORTE SAUGOS REIKALAVIMAIS IR ATESTUOTI TOKIO POBŪDŽIO DARBUI TEISĖS AKTŲ NUSTATYTA TVARKA.

SUTARTINIAI ŽYMĖJIMAI:

- SKLYPŲ RIBOS;
- REKONSTRUOJAMAS VANDENTIEKIO TINKLAS;
- NUMATOMAS PERTIESTI REKONSTRUOJAMAS VANDENTIEKIO TINKLAS;
- NAIKINAMI ESAMI VANDENTIEKIO TINKLAI;
- NAUJAI PROJEKTUOJAMA VANDENTIEKIO KAMERA/ŠULINYS;
- ESAMAS/ESAMA APŽIŪROS ŠULINYS/KAMERA;
- REKONSTRUOJAMO VANDENTIEKIO TINKLO POSŪKIS;
- REKONSTRUOJAMO VANDENTIEKIO TINKLO MAZGAS.

X=6180354.07
Y=318924.93 - VANDENTIEKIO TINKLO NUŽYMĖJIMO KOORDINATĖS;

- VANDENTIEKIO TINKLO APSAUGOS ZONA;
- GELEŽINKELIO KELIO APSAUGOS ZONA.
- KERTAMŲ MEDŽIŲ VIETA.

LAPŲ IŠDĖSTYMO SCHEMA

8840-00-TDP-VN.B-01	LAPAS	LAPŲ	LAIDA
	3	9	0

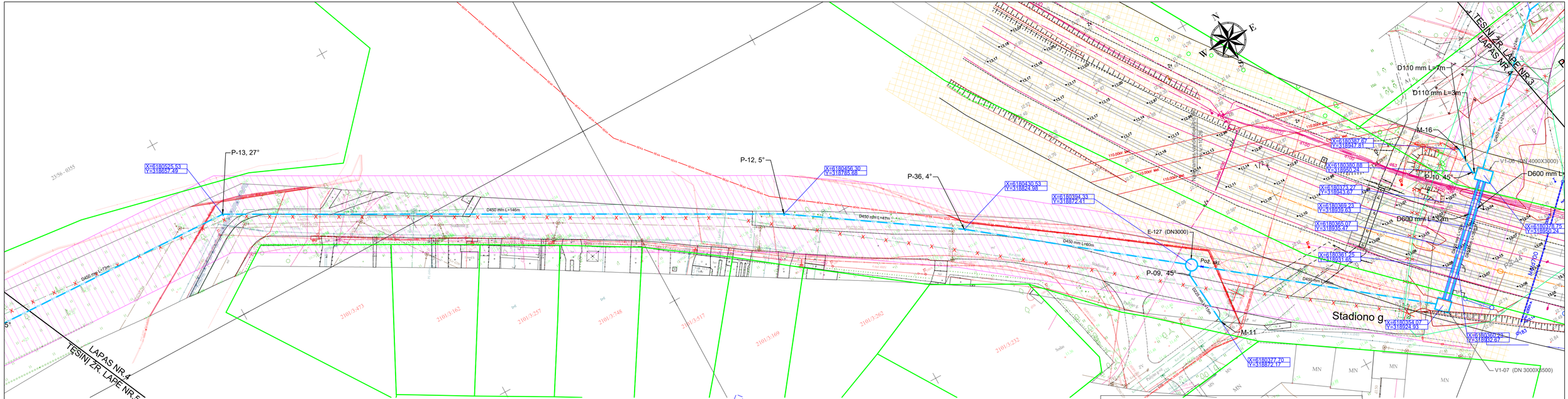

LAPŲ IŠDĖSTYMO SCHEMA

PASTABOS:

1. PRIEŠ STATYBOS DARBŲ PRADŽIĄ, SIEKIANT UŽTIKRINTI DUOMENŲ KOKYBĘ, TIKSLINTI KABELIŲ TRASAS VIETOJE, KARTU SU AB „LTG INFRA“ SPECIALISTAIS. ŠIAIP PAT TIKSLINTINI ŠIE ESAMŲ KOMUNIKACIJŲ TINKLŲ GYLIUS IR VIETAS.
2. OBJEKTĖ PRIEŠ PRADEDANT DARBUS ESAMŲ INŽINERINIŲ TINKLŲ APSAUGOS ZONOSE IR ESAMŲ TINKLŲ SANKIRTOSE SU PROJEKTUOJAMU TINKLU REIKALINGA IŠSIKVIESTI Į OBJEKTĄ ATSAKINGOS INSTITUCIJOS ATSTOVĄ EKSPLOATUOJAMŲ TRASŲ NUŽYMĖJIMUI. VIETOJE ATLIKTI RANKINĮ KONTROLINĮ ATKASIMĄ ESAMŲ INŽINERINIŲ TINKLŲ VIETOS IR GYLIO NUSTATYMUI/PATIKSLINIMUI.
3. VYKDANT STATYBOS DARBUS NEPAŽEISTI ESAMŲ GELEŽINKELIO INŽINERINIŲ TINKLŲ, ĮRENGINIŲ IR STATINIŲ.
4. RANGOVAS, SUDERINUS SU UŽSAKOVU TURI NUMATYTI PRIEMONES APSAUGANČIAS NUO GRUNTO IŠPLOVIMO IR GELEŽINKELIŲ KELIŲ APSĖMIMO.
5. VADOVAUJANTIS DARBOVIEČIŲ ĮRENGIMO BENDRAISIAIS NUOSTATAIS (ŽIN., 1998-05-13, NR. 44-1224), DARBOVIEČIŲ ĮRENGIMO STATYBVIETĖSE NUOSTATAIS (ŽIN., 2008-01-24, NR. 10-362), SAUGOS IR SVEIKATOS TAISYKLĖMIS STATYBOJE DT 5-00 (ŽIN., 2001-01-10, NR. 3-74) BEI ATSIŽVELGIANT Į DARBŲ GELEŽINKELYJE YPATUMUS IKI DARBŲ PRADŽIOS IŠSIIMTI AKTĄ - LEIDIMĄ DARBAMS VYKDYTI, KURIAME NUMATYTOS PRIEMONĖS, UŽTIKRINANČIOS SAUGĄ.
6. RANGOVO DARBUOTOJAI, DIRBANTYS GELEŽINKELIO KELIŲ IR JŲ ĮRENGINIŲ APSAUGOS ZONOJE, TURI BŪTI SUPAŽINDINTI SU DARBO GELEŽINKELIO TRANSPORTE SAUGOS REIKALAVIMAIS IR ATESTUOTI TOKIO POBŪDŽIO DARBUI TEISĖS AKTŲ NUSTATYTA TVARKA.

SUTARTINIAI ŽYMĖJIMAI:

SKLYPŲ RIBOS;	
RV1	REKONSTRUOJAMAS VANDENTIEKIO TINKLAS;
V1	NUMATOMAS PERTIESTI REKONSTRUOJAMAS VANDENTIEKIO TINKLAS;
X	NAIKINAMI ESAMI VANDENTIEKIO TINKLAI;
V1-xx	NAUJAI PROJEKTUOJAMA VANDENTIEKIO KAMERA/ŠULINYS;
E-xx	ESAMAS/ESAMA APŽIŪROS ŠULINYS/KAMERA;
P-xx	REKONSTRUOJAMO VANDENTIEKIO TINKLO POSŪKIS;
M-xx	REKONSTRUOJAMO VANDENTIEKIO TINKLO MAZGAS;
TRO	KITŲ PROJEKTU PROJEKTUOJAMI RYŠIO KABELIAI.
X=6180354.07 Y=318924.93	VANDENTIEKIO TINKLO NUŽYMĖJIMO KOORDINATĖS;
	VANDENTIEKIO TINKLO APSAUGOS ZONA;
	GELEŽINKELIO KELIO APSAUGOS ZONA.

PASTABOS:

1. ESAMŲ TINKLŲ VIETAS IR AUKŠČIUS TIKSLINTI PRIEŠ STATYBOS DARBŲ PRADŽIĄ.
2. OBJEKTE PRIEŠ PRADEDANT DARBUS ESAMŲ INŽINERINIŲ TINKLŲ APSAUGOS ZONOSE IR ESAMŲ TINKLŲ SANKIRTOSE SU PROJEKTUOJAMU TINKLU REIKALINGA IŠSIKVIESTI Į OBJEKTĄ ATSAKINGOS INSTITUCIJOS ATSTOVĄ EKSPLOATUOJAMŲ TRASŲ NUŽYMĖJIMUI. VIETOJE ATLIKTI RANKINĮ KONTROLINĮ ATKASIMĄ ESAMŲ INŽINERINIŲ TINKLŲ VIETOS IR GYLIO NUSTATYMUI/PATIKSLINIMUI.

	LAPAS	LAPŲ	LAIDA
8840-00-TDP-VN.B-02	4	9	0

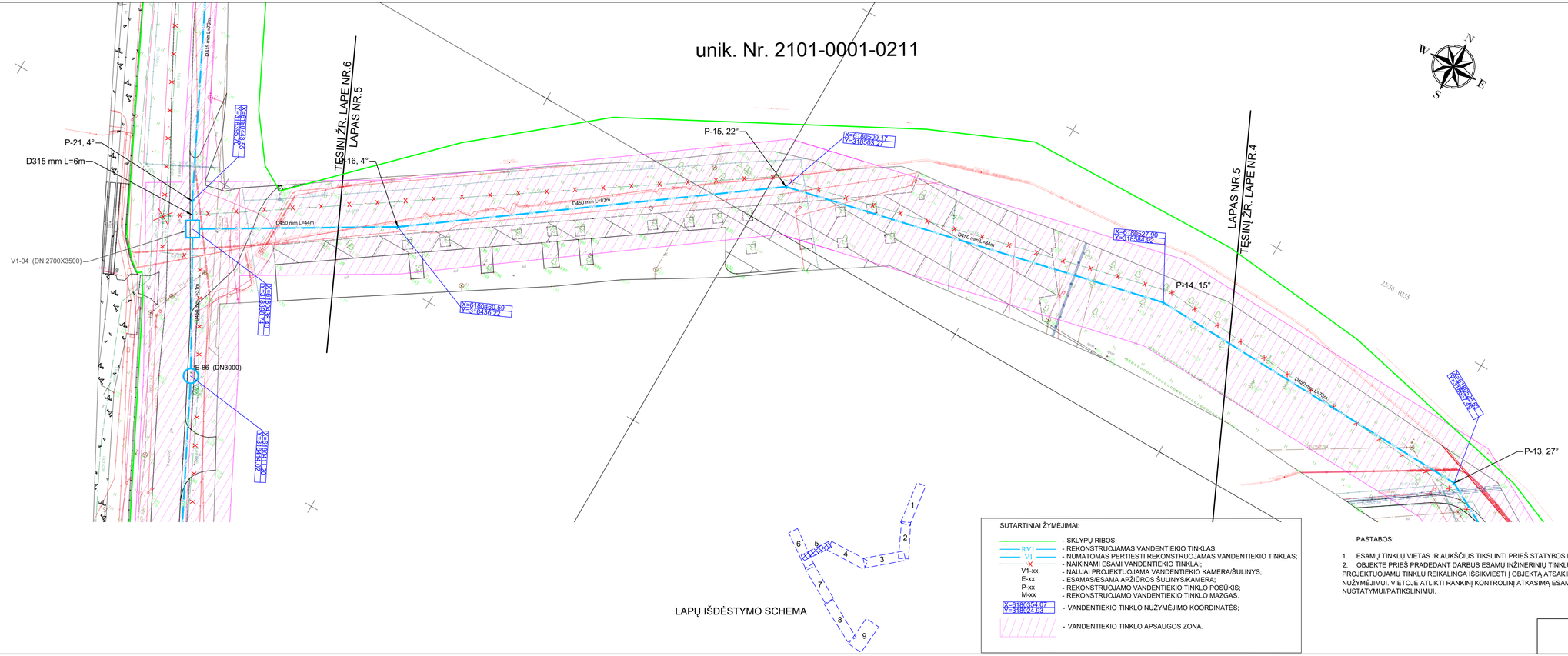

LAPŲ IŠDĖSTYMO SCHEMA

SUTARTINIAI ŽYMĖJIMAI:

- SKLYPŲ RIBOS;
- RVI - REKONSTRUOJAMAS VANDENTIEKIO TINKLAS;
- VI - NUMATOMAS PERTIESTI REKONSTRUOJAMAS VANDENTIEKIO TINKLAS;
- X - NAIKINAMI ESAMI VANDENTIEKIO TINKLAI;
- V1-xx - NAUJAI PROJEKTUOJAMA VANDENTIEKIO KAMERA/ŠULINYS;
- E-xx - ESAMAS/ESAMA APŽIŪROS ŠULINYS/KAMERA;
- P-xx - REKONSTRUOJAMO VANDENTIEKIO TINKLO POSŪKIS;
- M-xx - REKONSTRUOJAMO VANDENTIEKIO TINKLO MAZGAS.
- X=6180354.07 Y=3185924.04 - VANDENTIEKIO TINKLO NUŽYMĖJIMO KOORDINATĖS;
- VANDENTIEKIO TINKLO APSAUGOS ZONA.

PASTABOS:

1. ESAMŲ TINKLŲ VIETAS IR AUKŠČIUS TIKSLINTI PRIEŠ STATYBOS DARBŲ PRADŽIĄ.
2. OBJEKTE PRIEŠ PRADEDANT DARBUS ESAMŲ INŽINERINIŲ TINKLŲ APSAUGOS ZONOSE IR ESAMŲ TINKLŲ SANKIRTOSE SU PROJEKTUOJAMU TINKLU REIKALINGA IŠSIKVIESTI Į OBJEKTĄ ATSAKINGOS INSTITUCIJOS ATSTOVĄ EKSPLOATUOJAMŲ TRASŲ NUŽYMĖJIMUI. VIETOJE ATLIKTI RANKINĮ KONTROLINĮ ATKASIMĄ ESAMŲ INŽINERINIŲ TINKLŲ VIETOS IR GYLIO NUSTATYMUI/PATIKSLINIMUI.

	LAPAS	LAPŲ	LAIDA
8840-00-TDP-VN.B-02	5	9	0

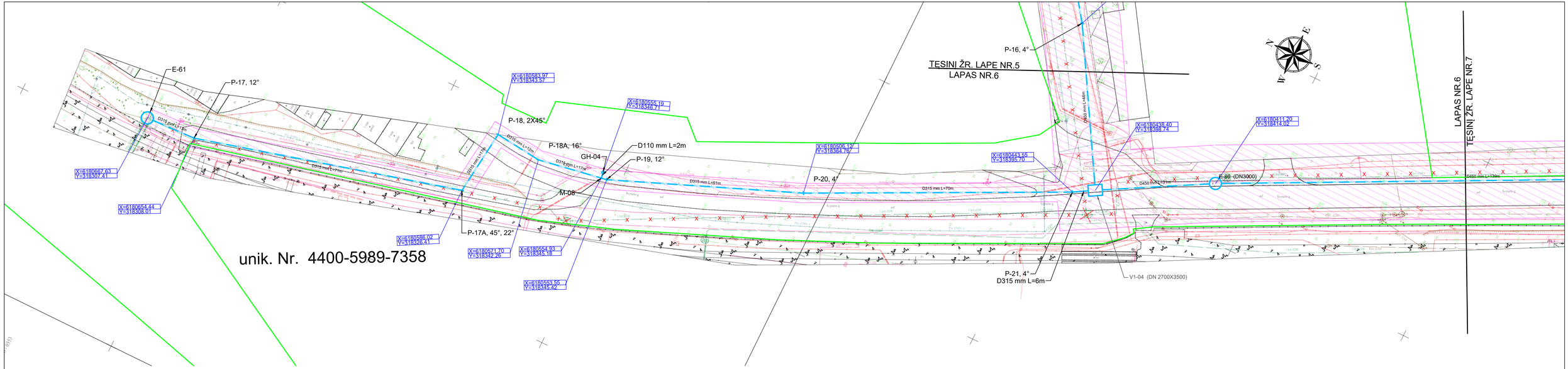

LAPŲ IŠDĖSTYMO SCHEMA

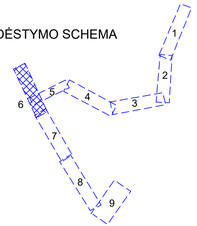

SUTARTINIAI ŽYMĖJIMAI:

- SKLYPŲ RIBOS;
- RVT - REKONSTRUOJAMAS VANDENTIEKIO TINKLAS;
- VT - NUMATOMAS PERTIESTI REKONSTRUOJAMAS VANDENTIEKIO TINKLAS;
- X - NAIKINAMI ESAMI VANDENTIEKIO TINKLAI;
- V1-xx - NAUJAI PROJEKTUOJAMA VANDENTIEKIO KAMERA/ŠULINYS;
- E-xx - ESAMAS/ESAMA APŽIŪROS ŠULINYS/KAMERA;
- P-xx - REKONSTRUOJAMO VANDENTIEKIO TINKLO POSŪKIS;
- M-xx - REKONSTRUOJAMO VANDENTIEKIO TINKLO MAZGAS.

X=6180354.07
Y=318924.93 - VANDENTIEKIO TINKLO NUŽYMĖJIMO KOORDINATĖS;

- VANDENTIEKIO TINKLO APSAUGOS ZONA.

PASTABOS:

1. ESAMŲ TINKLŲ VIETAS IR AUKŠČIUS TIKSLINTI PRIEŠ STATYBOS DARBŲ PRADŽIĄ.
2. OBJEKTE PRIEŠ PRADEDANT DARBUS ESAMŲ INŽINERINIŲ TINKLŲ APSAUGOS ZONOSE IR ESAMŲ TINKLŲ SANKIRTOSE SU PROJEKTUOJAMU TINKLU REIKALINGA IŠSIKVIESTI Į OBJEKTĄ ATSAKINGOS INSTITUCIJOS ATSTOVĄ EKSPLOATUOJAMŲ TRASŲ NUŽYMĖJIMUI. VIETOJE ATLIKTI RANKINĮ KONTROLINĮ ATKASIMĄ ESAMŲ INŽINERINIŲ TINKLŲ VIETOS IR GYLIO NUSTATYMUI/PATIKSLINIMUI.

8840-00-TDP-VN.B-02	LAPAS	LAPŲ	LAIDA
	6	9	0

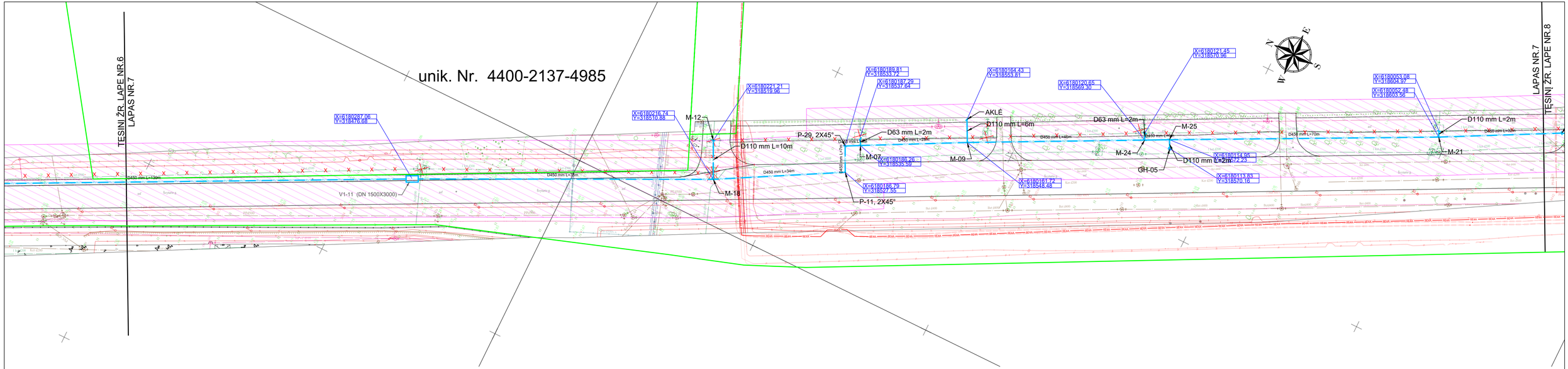

LAPŲ IŠDĖSTYMO SCHEMA

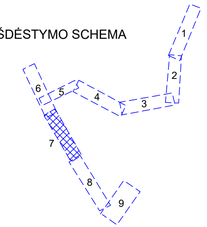

SUTARTINIAI ŽYMĖJIMAI:

- SKLYPŲ RIBOS;
- REKONSTRUOJAMAS VANDENTIEKIO TINKLAS;
- PROJEKTUOJAMAS (PERKELIAMAS) VANDENTIEKIO TINKLAS;
- NAIKINAMI ESAMI VANDENTIEKIO TINKLAI;
- ANKSČIAU SUPROJEKTUOTAS EL. KABELIS;
- NAUJAI PROJEKTUOJAMA VANDENTIEKIO KAMERA/ŠULINYS;
- ESAMAS/ESAMA APŽIŪROS ŠULINYS/KAMERA;
- REKONSTRUOJAMO VANDENTIEKIO TINKLO POSŪKIS;
- REKONSTRUOJAMO VANDENTIEKIO TINKLO MAZGAS.

X=6180354.07
Y=318924.93 - VANDENTIEKIO TINKLO NUŽYMĖJIMO KOORDINATĖS;

- VANDENTIEKIO TINKLO APSAUGOS ZONA.

PASTABOS:

1. ESAMŲ TINKLŲ VIETAS IR AUKŠČIUS TIKSLINTI PRIEŠ STATYBOS DARBŲ PRADŽIĄ.
2. OBJEKTE PRIEŠ PRADEDANT DARBUS ESAMŲ INŽINERINIŲ TINKLŲ APSAUGOS ZONOSE IR ESAMŲ TINKLŲ SANKIRTOSE SU PROJEKTUOJAMU TINKLU REIKALINGA IŠSIKVIESTI Į OBJEKTĄ ATSAKINGOS INSTITUCIJOS ATSTOVĄ EKSPLOATUOJAMŲ TRASIŲ NUŽYMĖJIMUI. VIETOJE ATLIKTI RANKINĮ KONTROLINĮ ATKASIMĄ ESAMŲ INŽINERINIŲ TINKLŲ VIETOS IR GYLIO NUSTATYMUI/PATIKSLINIMUI.

8840-00-TDP-VN.B-02	LAPAS	LAPŲ	LAIDA
	7	9	0

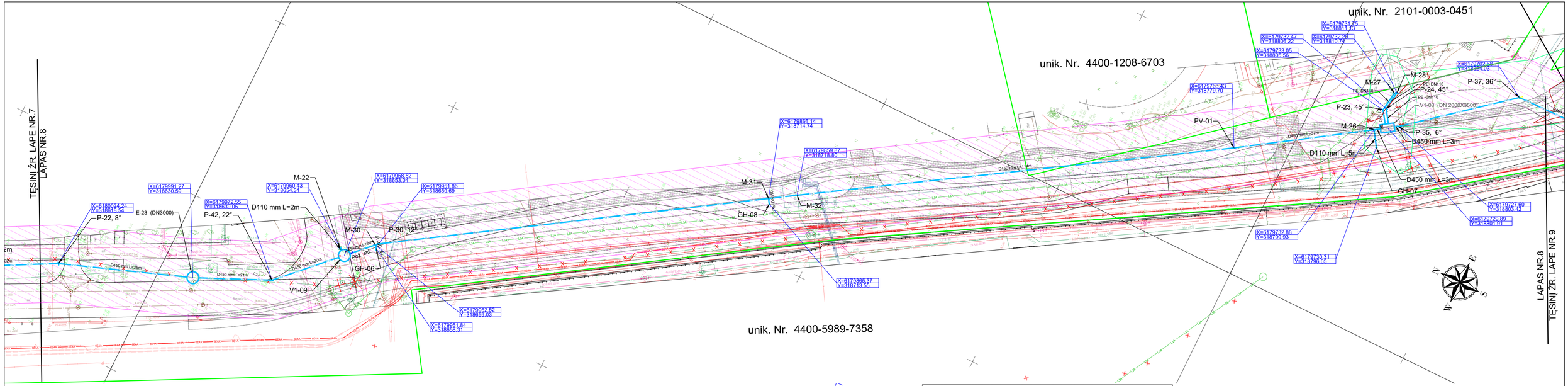

LAPŲ IŠDĖSTYMO SCHEMA

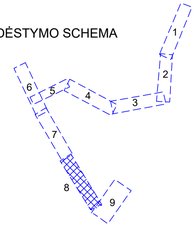

SUTARTINIAI ŽYMĖJIMAI:

- SKLYPŲ RIBOS;
- RV1 - REKONSTRUOJAMAS VANDENTIEKIO TINKLAS;
- V1 - PROJEKTUOJAMAS (PERKELIAMAS) VANDENTIEKIO TINKLAS;
- NAIKINAMI ESAMI VANDENTIEKIO TINKLAI;
- 6E4A - ANKSČIAU SUPROJEKTUOTAS EL. KABELIS;
- L1A - ANKSČIAU SUPROJEKTUOTAS PAVIRŠINIŲ NUOTEKŲ TINKLAS;
- V1-xx - NAUJAI PROJEKTUOJAMA VANDENTIEKIO KAMERA/ŠULINYS;
- E-xx - ESAMAS/ESAMA APŽIŪROS ŠULINYS/KAMERA;
- P-xx - REKONSTRUOJAMO VANDENTIEKIO TINKLO POSŪKIS;
- PV-xx - REKONSTRUOJAMO VANDENTIEKIO TINKLO VERTIKALUS POSŪKIS;
- M-xx - REKONSTRUOJAMO VANDENTIEKIO TINKLO MAZGAS.
- X=6180354.07 Y=318924.93 - VANDENTIEKIO TINKLO NUŽYMĖJIMO KOORDINATĖS;
- VANDENTIEKIO TINKLO APSAUGOS ZONA;
- REKONSTRUOJAMO VANDENTIEKIO TINKLO APSAUGOS ZONA 8M.

PASTABOS:

1. ESAMŲ TINKLŲ VIETAS IR AUKŠČIUS TIKSLINTI PRIEŠ STATYBOS DARBŲ PRADŽIĄ.
2. OBJEKTE PRIEŠ PRADEDANT DARBUS ESAMŲ INŽINERINIŲ TINKLŲ APSAUGOS ZONOSE IR ESAMŲ TINKLŲ SANKIRTOSE SU PROJEKTUOJAMU TINKLU REIKALINGA IŠSIKVIESTI Į OBJEKTĄ ATSAKINGOS INSTITUCIJOS ATSTOVĄ EKSPLOATUOJAMŲ TRASŲ NUŽYMĖJIMUI. VIETOJE ATLIKTI RANKINĮ KONTROLINĮ ATKASIMĄ ESAMŲ INŽINERINIŲ TINKLŲ VIETOS IR GYLIO NUSTATYMUI/PATIKSLINIMUI.

	LAPAS	LAPŲ	LAIDA
8840-00-TDP-VN.B-02	8	9	0

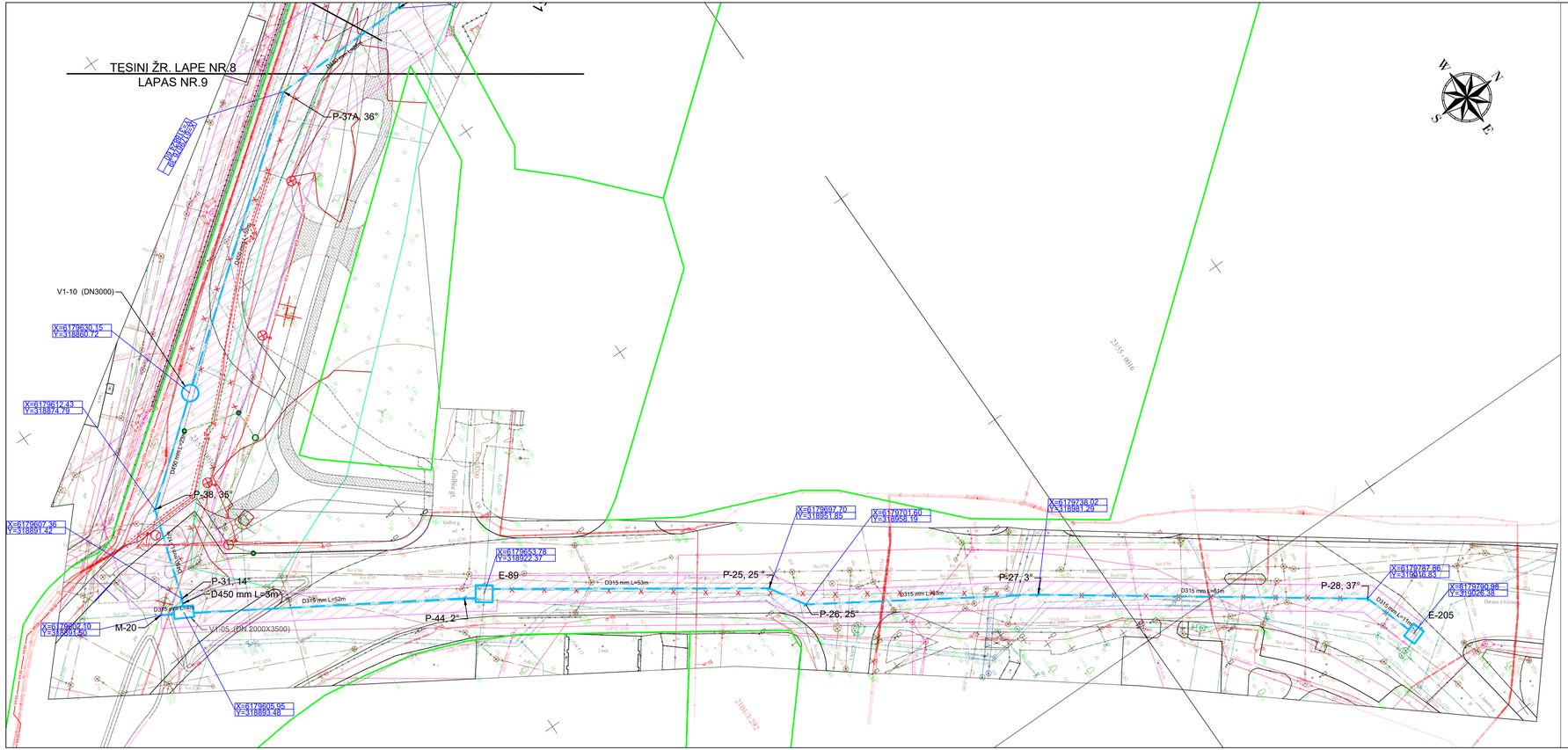

LAPŲ IŠDĖSTYMO SCHEMA

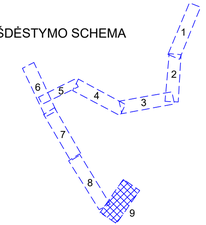

SUTARTINIAI ŽYMĖJIMAI:

- SKLYPŲ RIBOS;
- RV1 — REKONSTRUOJAMAS VANDENTIEKIO TINKLAS;
- V1 — PROJEKTUOJAMAS (PERKELIAMAS) VANDENTIEKIO TINKLAS;
- N — NAIKINAMI ESAMI VANDENTIEKIO TINKLAI;
- 6E4A — ANKŠČIAU SUPROJEKTUOTAS EL. KABELIS;
- V1-xx — NAUJAI PROJEKTUOJAMA VANDENTIEKIO KAMERA/ŠULINYS;
- E-xx — ESAMAS/ESAMA APŽIŪROS ŠULINYS/KAMERA;
- P-xx — REKONSTRUOJAMO VANDENTIEKIO TINKLO POSŪKIS;
- M-xx — REKONSTRUOJAMO VANDENTIEKIO TINKLO MAZGAS.
- X=6180354.07 Y=318924.90 — VANDENTIEKIO TINKLO NUŽYMĖJIMO KOORDINATĖS;
- VANDENTIEKIO TINKLO APSAUGOS ZONA.

PASTABOS:

1. ESAMŲ TINKLŲ VIETAS IR AUKŠČIUS TIKSLINTI PRIEŠ STATYBOS DARBŲ PRADŽIĄ.
2. OBJEKTE PRIEŠ PRADEDANT DARBUS ESAMŲ INŽINERINIŲ TINKLŲ APSAUGOS ZONOSE IR ESAMŲ TINKLŲ SANKIRTOSE SU PROJEKTUOJAMU TINKLU REIKALINGA IŠSIKVIESTI Į OBJEKTĄ ATSAKINGOS INSTITUCIJOS ATSTOVĄ EKSPLOATUOJAMŲ TRASŲ NUŽYMĖJIMUI. VIETOJE ATLIKTI RANKINĮ KONTROLINĮ ATKASIMĄ ESAMŲ INŽINERINIŲ TINKLŲ VIETOS IR GYLIO NUSTATYMUI/PATIKSLINIMUI.

	LAPAS	LAPŲ	LAIDA
8840-00-TDP-VN.B-02	9	9	0

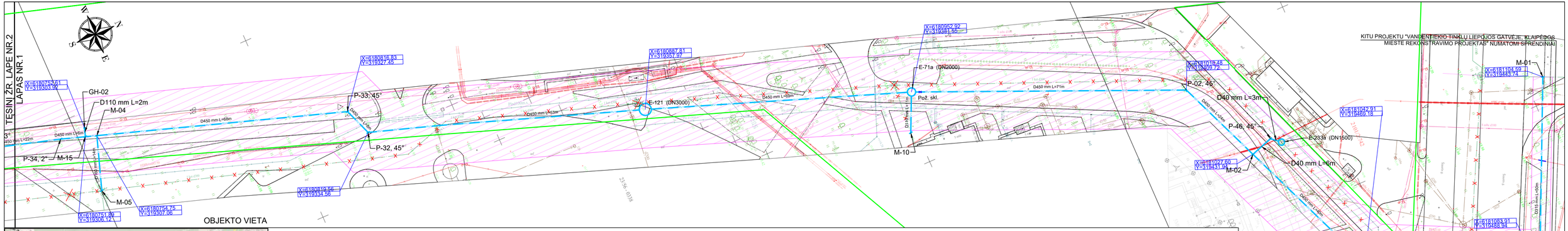

LAPŲ IŠDĖSTYMO SCHEMA

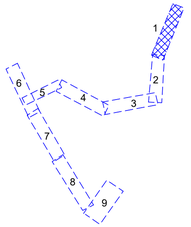

ESAMŲ KABELIŲ IŠSAUGOJIMO SCHEMA

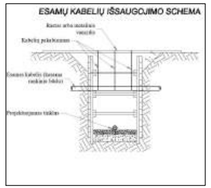

ESAMŲ MEDŽIŲ (ATRAMŲ) IŠSAUGOJIMO SCHEMA

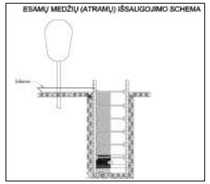

SUTARTINIAI ŽYMĖJIMAI:

- SKLYPŲ RIBOS;
- REKONSTRUOJAMAS VANDENTIEKIO TINKLAS;
- PROJEKTUOJAMAS (PERKELIAMAS) VANDENTIEKIO TINKLAS;
- NAIKINAMI ESAMI VANDENTIEKIO TINKLAI;
- V1-xx - NAUJAI PROJEKTUOJAMA VANDENTIEKIO KAMERAI/ŠULINYS;
- E-xx - ESAMAS/ESAMA APŽIŪROS ŠULINYS/KAMERA;
- P-xx - REKONSTRUOJAMO VANDENTIEKIO TINKLO POSŪKIS;
- M-xx - REKONSTRUOJAMO VANDENTIEKIO TINKLO MAZGAS.
- REKONSTRUOJAMO VANDENTIEKIO TINKLO APSAUGOS ZONA 10M (ABIPUS AŠIES).

PASTABOS:

1. ESAMŲ TINKLŲ VIETAS IR AUKŠČIUS BŪTINA TIKSLINTI PRIEŠ STATYBOS DARBŲ PRADŽIĄ.
2. OBJEKTE PRIEŠ PRADEDANT DARBUS ESAMŲ INŽINERINIŲ TINKLŲ APSAUGOS ZONOSE IR ESAMŲ TINKLŲ SANKIRTOSE SU PROJEKTUOJAMU TINKLU REIKALINGA IŠSIKVIESTI Į OBJEKTĄ ATSAKINGOS INSTITUCIJOS ATSTOVĄ EKSPLOATUOJAMŲ TRASŲ NUŽYMĖJIMUI. VIETOJE ATLIKTI RANKINĮ KONTROLINĮ ATKASIMĄ ESAMŲ INŽINERINIŲ TINKLŲ VIETOS IR GYLIO NUSTATYMUI/PATIKSLINIMUI.

PASTABA DĖL ESAMŲ AB ESO DUJOTIEKIO IR RYŠIŲ TINKLŲ:

1. Projektuojant ir įrenginant tinklus išlaikyti minimalius atstumus tarp dujotiekio vamzdžio ir projektuojamų tinklų, vadovaujantis skirstomųjų dujotiekių įrengimo taisyklėmis (LR energetikos ministro 2016 m. 05 mėn. 17 d. įsak.nr. 1-162). Kilus papildomų klausimų, kreipkitės telefonu +37061034925.
2. Prieš vykdant darbus ryšių kabelio apsaugos zonoje išsikviesti bendrovės atstovą trasos/kabelio nužymėjimui. Žemės kasimo darbus ryšių kabelio apsaugos zonoje vykdyti tik rankiniu būdu.

PASTABOS DĖL ESAMŲ TELIA TINKLŲ:

1. Jei statybų metu vykdomų darbų būtų pažeisti esami vamzdynai, numatyti vamzdyno atstatymą nuo šulinio iki šulinio.
2. Jei statybų metu vykdomų darbų būtų pažeisti esami kabeliai, numatyti kabelių atstatymą nuo movos iki movos.

TIIIS paraiškos Nr.	TIIIS1-20221017-077361

Plano tipas:	Pilnas turinys				
Objekto adresas:	Vandentiekio tinklų rekonstravimas J. Janonio, Švyturio, Stadiono, Parko, H. Manto ir Liepojos g. Klaipėdoje				
Aukščių sistema	Koordinačių sistema	Pagrindinis objektų tikslumas, cm			
LAS07	LKS-94	Horizontalus:	5	Vertikalus:	5

Vykdytojas

Kv. paž. Nr.	Vardas, pavardė	Parašas	Data	
1GKV-101	Vidmantas Panavas		2022-10	A.V.
Užsakovas		Mastelis	Lapo Nr.	Lapų sk.
UAB "Kelprojektas"		1:500	1	6

0	2023	STATYBOS LEIDIMUI IR STATYBAI	
LAIDA	DATA	LAIDOS STATUSAS. KEITIMO PRIEŽASTIS (JEI TAIKOMA)	
KVAL. PATV. DOK. NR.	KELPROJEKTAS	STATINIO PROJEKTO PAVADINIMAS	VANDENTIEKIO TINKLŲ J.JANONIO, ŠVYTURIO, STADIONO, PARKO IR H.MANTO GATVĖSE, KLAIPĖDOS MIESTE REKONSTRAVIMO PROJEKTAS
38231	SPV P. GRIGALIŪNAS	STATINIO NUMERIS IR PAVADINIMAS	VANDENTIEKIO TINKLAI
20512	SPDV K. PUTEIKIENĖ		
		DOKUMENTO PAVADINIMAS	VANDENTIEKIO TINKLŲ PLANAS, M 1:500
			LAIDA: 0
LT	STATYTOJAS IR (ARBA) UŽSAKOVAS	AB „KLAIPĖDOS VANDUO" RYŠININKŲ G. 11, LT-91116 KLAIPĖDA	
	DOKUMENTO ŽYMUO	8840-00-TDP-VN.B-01	LAPAS: 1 / LAPŲ: 9

Telia Lietuva, AB požeminių ryšių linijų vieta SUDERINTA
Prieš 3 paras iki darbų pradėjo būtina paimti rašytiną sutikimą žemės kasimo darbams.
El. p.: raimundas.aukstakis@telia.lt

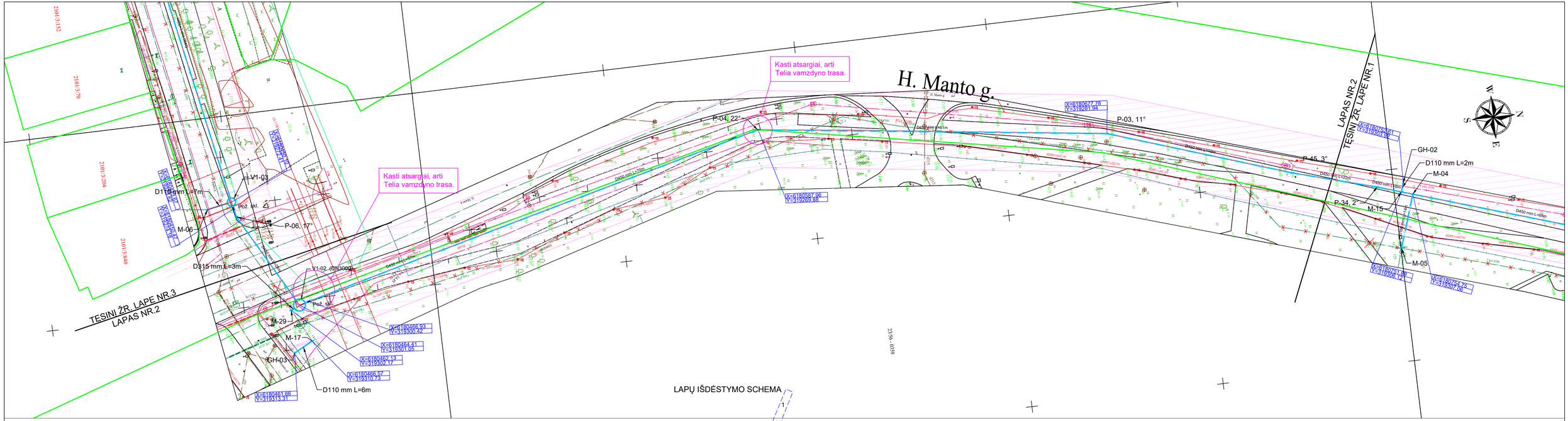

LAPŲ IŠDĖSTYMO SCHEMA

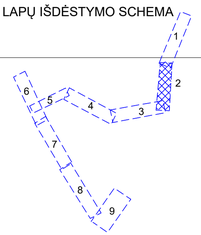

SUTARTINIAI ŽYMĖJIMAI:

- SKLYPŲ RIBOS;
- REKONSTRUOJAMAS VANDENTIEKIO TINKLAS;
- PROJEKTUOJAMAS (PERKELIAMAS) VANDENTIEKIO TINKLAS;
- NAIKINAMI ESAMI VANDENTIEKIO TINKLAI:
- V1-xx - NAUJAI PROJEKTUOJAMA VANDENTIEKIO KAMERA/ŠULINYS;
- E-xx - ESAMAS/ESAMA APŽIŪROS ŠULINYS/KAMERA;
- P-xx - REKONSTRUOJAMO VANDENTIEKIO TINKLO POSŪKIS;
- M-xx - REKONSTRUOJAMO VANDENTIEKIO TINKLO MAZGAS.

- REKONSTRUOJAMO VANDENTIEKIO TINKLO APSAUGOS ZONA 10M (ABIPUS AŠIES).

PASTABOS:

1. ESAMŲ TINKLŲ VIETAS IR AUKŠČIUS TIKSLINTI PRIEŠ STATYBOS DARBŲ PRADŽIĄ.
2. OBJEKTE PRIEŠ PRADEDANT DARBUS ESAMŲ INŽINERINIŲ TINKLŲ APSAUGOS ZONOSE IR ESAMŲ TINKLŲ SANKIRTOSE SU PROJEKTUOJAMU TINKLU REIKALINGA IŠSIKVIESTI Į OBJEKTĄ ATSAKINGOS INSTITUCIJOS ATSTOVA EKSPLOATUOJAMŲ TRASŲ NUŽYMĖJIMUI. VIETOJE ATLIKTI RANKINĮ KONTROLINĮ ATKASIMĄ ESAMŲ INŽINERINIŲ TINKLŲ VIETOS IR GYLIO NUSTATYMUI/PATIKSLINIMUI.

8840-00-TDP-VN.B-01	LAPAS	LAPŲ	LAIDA
	2	9	0

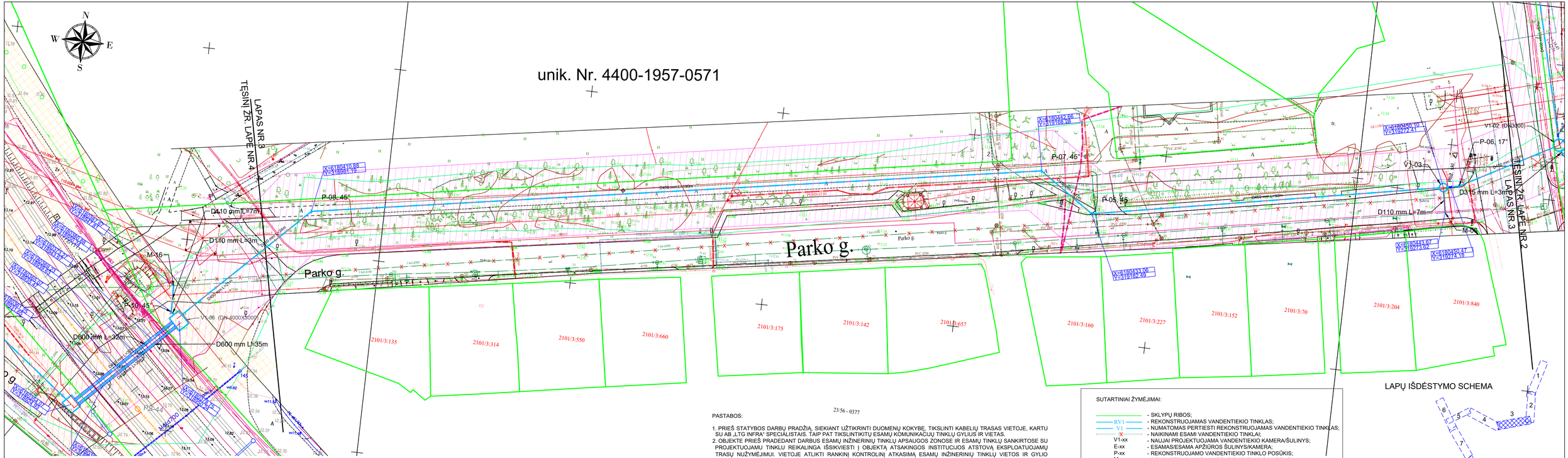

PASTABOS:

1. ESAMŲ TINKLŲ VIETAS IR AUKŠČIUS TIKSLINTI PRIEŠ STATYBOS DARBŲ PRADŽIĄ.
2. OBJEKTE PRIEŠ PRADEDANT DARBUS ESAMŲ INŽINERINIŲ TINKLŲ APSAUGOS ZONOSE IR ESAMŲ TINKLŲ SANKIRTOSE SU PROJEKTUOJAMU TINKLU REIKALINGA IŠSIKVIESTI Į OBJEKTĄ ATSAKINGOS INSTITUCIJOS ATSTOVĄ EKSPLOATUOJAMŲ TRASŲ NUŽYMĖJIMUI. VIETOJE ATLIKTI RANKINĮ KONTROLINĮ ATKASIMĄ ESAMŲ INŽINERINIŲ TINKLŲ VIETOS IR GYLIO NUSTATYMUI/PATIKSLINIMUI.

23:56 - 0377

PASTABOS:

1. PRIEŠ STATYBOS DARBŲ PRADŽIĄ, SIEKIANT UŽTIKRINTI DUOMENŲ KOKYBĘ, TIKSLINTI KABELIŲ TRASAS VIETOJE, KARTU SU AB „LTG INFRA" SPECIALISTAIS. TAIP PAT TIKSLINTIKITŲ ESAMŲ KOMUNIKACIJŲ TINKLŲ GYLIUS IR VIETAS.
2. OBJEKTE PRIEŠ PRADEDANT DARBUS ESAMŲ INŽINERINIŲ TINKLŲ APSAUGOS ZONOSE IR ESAMŲ TINKLŲ SANKIRTOSE SU PROJEKTUOJAMU TINKLU REIKALINGA ĮSIKVIESTI Į OBJEKTĄ ATSAKINGOS INSTITUCIJOS ATSTOVĄ, EKSPLOATUOJAMŲ TRASŲ NUŽYMĖJIMUI. VIETOJE ATLIKTI RANKINĮ KONTROLINĮ ATKASIMĄ ESAMŲ INŽINERINIŲ TINKLŲ VIETOS IR GYLIO NUSTATYMUI/PATIKSLINIMUI.
3. VYKDANT STATYBOS DARBUS NEPAŽEISTI ESAMŲ GELEŽINKELIO INŽINERINIŲ TINKLŲ, ĮRENGINIŲ IR STATINIŲ.
4. RANGOVAS, SUDERINUS SU UŽSAKOVU TURI NUMATYTI PRIEMONES APSAUGANČIAS NUO GRUNTO IŠPLOVIMO IR GELEŽINKELIŲ KELIŲ APSĖMIMO.
5. VADOVAUJANTIS DARBOVIEČIŲ ĮRENGIMO BENDRAISIAIS NUOSTATAIS (ŽIN., 1998-05-13, NR. 44-1224), DARBOVIEČIŲ ĮRENGIMO STATYBVIETĖSE NUOSTATAIS (ŽIN., 2008-01-24, NR. 10-362); SAUGOS IR SVEIKATOS TAISYKLĖMIS STATYBOJE DT 5-00 (ŽIN., 2001-01-10, NR. 3-74) BEI ATSIŽVELGIANT Į DARBŲ GELEŽINKELYJE YPATUMUS IKI DARBŲ PRADŽIOS IŠSIIMTI AKTĄ - LEIDIMĄ DARBAMS VYKDYTI, KURIAME NUMATYTOS PRIEMONĖS, UŽTIKRINANČIOS SAUGĄ.
6. RANGOVO DARBUOTOJAI, DIRBANTYS GELEŽINKELIO KELIŲ IR JŲ ĮRENGINIŲ APSAUGOS ZONOJE, TURI BŪTI SUPAŽINDINTI SU DARBO GELEŽINKELIO TRANSPORTE SAUGOS REIKALAVIMAIS IR ATESTUOTI TOKIO POBŪDŽIO DARBUI TEISĖS AKTŲ NUSTATYTA TVARKA.

SUTARTINIAI ŽYMĖJIMAI:

- RV1 — SKLYPŲ RIBOS;
- V1 — REKONSTRUOJAMAS VANDENTIEKIO TINKLAS;
- NUMATOMAS PERTIESTI REKONSTRUOJAMAS VANDENTIEKIO TINKLAS;
- NAIKINAMI ESAMI VANDENTIEKIO TINKLAI;
- V1-xx — NAUJAI PROJEKTUOJAMA VANDENTIEKIO KAMERA/ŠULINYS;
- E-xx — ESAMAS/ESAMA APŽIŪROS ŠULINYS/KAMERA;
- P-xx — REKONSTRUOJAMO VANDENTIEKIO TINKLO POSŪKIS;
- M-xx — REKONSTRUOJAMO VANDENTIEKIO TINKLO MAZGAS.

X=6180354.07
Y=3180924.93
- VANDENTIEKIO TINKLO NUŽYMĖJIMO KOORDINATĖS;

- VANDENTIEKIO TINKLO APSAUGOS ZONA;

- GELEŽINKELIO KELIO APSAUGOS ZONA.

8840-00-TDP-VN.B-01	LAPAS	LAPŲ	LAIDA
	3	9	0

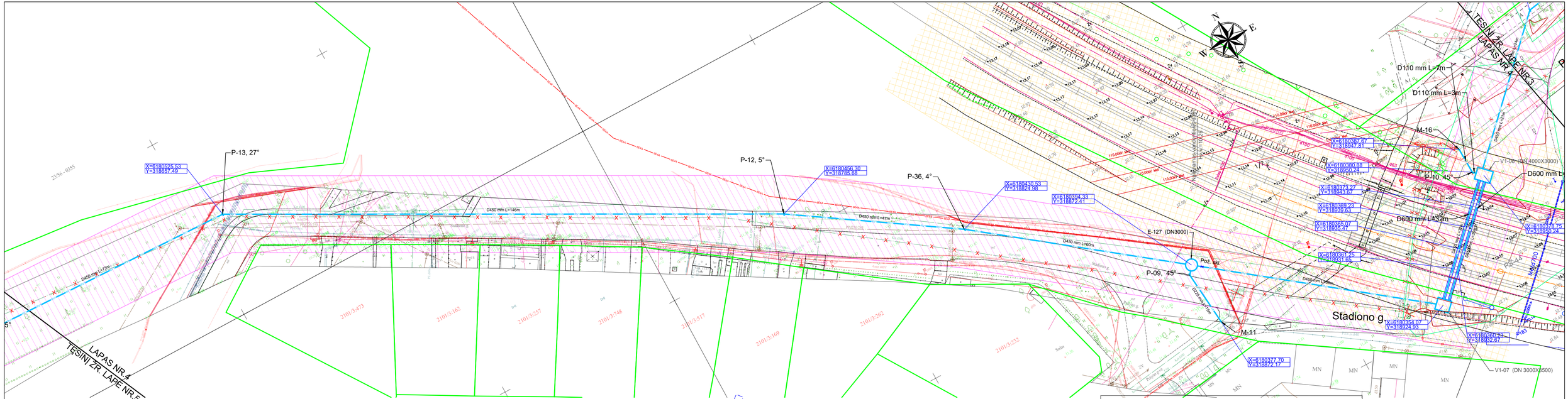

LAPŲ IŠDĖSTYMO SCHEMA

PASTABOS:

1. PRIEŠ STATYBOS DARBŲ PRADŽIĄ, SIEKIANT UŽTIKRINTI DUOMENŲ KOKYBĘ, TIKSLINTI KABELIŲ TRASAS VIETOJE, KARTU SU AB „LTG INFRA“ SPECIALISTAIS. ŠIAIP PAT TIKSLINTINI ŠIE ESAMŲ KOMUNIKACIJŲ TINKLŲ GYLIUS IR VIETAS.
2. OBJEKTĖ PRIEŠ PRADEDANT DARBUS ESAMŲ INŽINERINIŲ TINKLŲ APSAUGOS ZONOSE IR ESAMŲ TINKLŲ SANKIRTOSE SU PROJEKTUOJAMU TINKLU REIKALINGA IŠSIKVIESTI Į OBJEKTĄ ATSAKINGOS INSTITUCIJOS ATSTOVĄ EKSPLOATUOJAMŲ TRASŲ NUŽYMĖJIMUI. VIETOJE ATLIKTI RANKINĮ KONTROLINĮ ATKASIMĄ ESAMŲ INŽINERINIŲ TINKLŲ VIETOS IR GYLIO NUSTATYMUI/PATIKSLINIMUI.
3. VYKDANT STATYBOS DARBUS NEPAŽEISTI ESAMŲ GELEŽINKELIO INŽINERINIŲ TINKLŲ, ĮRENGINIŲ IR STATINIŲ.
4. RANGOVAS, SUDERINUS SU UŽSAKOVU TURI NUMATYTI PRIEMONES APSAUGANČIAS NUO GRUNTO IŠPLOVIMO IR GELEŽINKELIŲ KELIŲ APSĖMIMO.
5. VADOVAUJANTIS DARBOVIEČIŲ ĮRENGIMO BENDRAISIAIS NUOSTATAIS (ŽIN., 1998-05-13, NR. 44-1224), DARBOVIEČIŲ ĮRENGIMO STATYBVIETĖSE NUOSTATAIS (ŽIN., 2008-01-24, NR. 10-362), SAUGOS IR SVEIKATOS TAISYKLĖMIS STATYBOJE DT 5-00 (ŽIN., 2001-01-10, NR. 3-74) BEI ATSIŽVELGIANT Į DARBŲ GELEŽINKELYJE YPATUMUS IKI DARBŲ PRADŽIOS IŠSIIMTI AKTĄ - LEIDIMĄ DARBAMS VYKDYTI, KURIAME NUMATYTOS PRIEMONĖS, UŽTIKRINANČIOS SAUGĄ.
6. RANGOVO DARBUOTOJAI, DIRBANTYS GELEŽINKELIO KELIŲ IR JŲ ĮRENGINIŲ APSAUGOS ZONOJE, TURI BŪTI SUPAŽINDINTI SU DARBO GELEŽINKELIO TRANSPORTE SAUGOS REIKALAVIMAIS IR ATESTUOTI TOKIO POBŪDŽIO DARBUI TEISĖS AKTŲ NUSTATYTA TVARKA.

SUTARTINIAI ŽYMĖJIMAI:

SKLYPŲ RIBOS;	
RV1	REKONSTRUOJAMAS VANDENTIEKIO TINKLAS;
V1	NUMATOMAS PERTIESTI REKONSTRUOJAMAS VANDENTIEKIO TINKLAS;
X	NAIKINAMI ESAMI VANDENTIEKIO TINKLAI;
V1-xx	NAUJAI PROJEKTUOJAMA VANDENTIEKIO KAMERA/ŠULINYS;
E-xx	ESAMAS/ESAMA APŽIŪROS ŠULINYS/KAMERA;
P-xx	REKONSTRUOJAMO VANDENTIEKIO TINKLO POSŪKIS;
M-xx	REKONSTRUOJAMO VANDENTIEKIO TINKLO MAZGAS;
TRO	KITŲ PROJEKTU PROJEKTUOJAMI RYŠIO KABELIAI.
X=6180354.07 Y=318924.93	VANDENTIEKIO TINKLO NUŽYMĖJIMO KOORDINATĖS;
	VANDENTIEKIO TINKLO APSAUGOS ZONA;
	GELEŽINKELIO KELIO APSAUGOS ZONA.

PASTABOS:

1. ESAMŲ TINKLŲ VIETAS IR AUKŠČIUS TIKSLINTI PRIEŠ STATYBOS DARBŲ PRADŽIĄ.
2. OBJEKTE PRIEŠ PRADEDANT DARBUS ESAMŲ INŽINERINIŲ TINKLŲ APSAUGOS ZONOSE IR ESAMŲ TINKLŲ SANKIRTOSE SU PROJEKTUOJAMU TINKLU REIKALINGA IŠSIKVIESTI Į OBJEKTĄ ATSAKINGOS INSTITUCIJOS ATSTOVĄ EKSPLOATUOJAMŲ TRASŲ NUŽYMĖJIMUI. VIETOJE ATLIKTI RANKINĮ KONTROLINĮ ATKASIMĄ ESAMŲ INŽINERINIŲ TINKLŲ VIETOS IR GYLIO NUSTATYMUI/PATIKSLINIMUI.

	LAPAS	LAPŲ	LAIDA
8840-00-TDP-VN.B-02	4	9	0

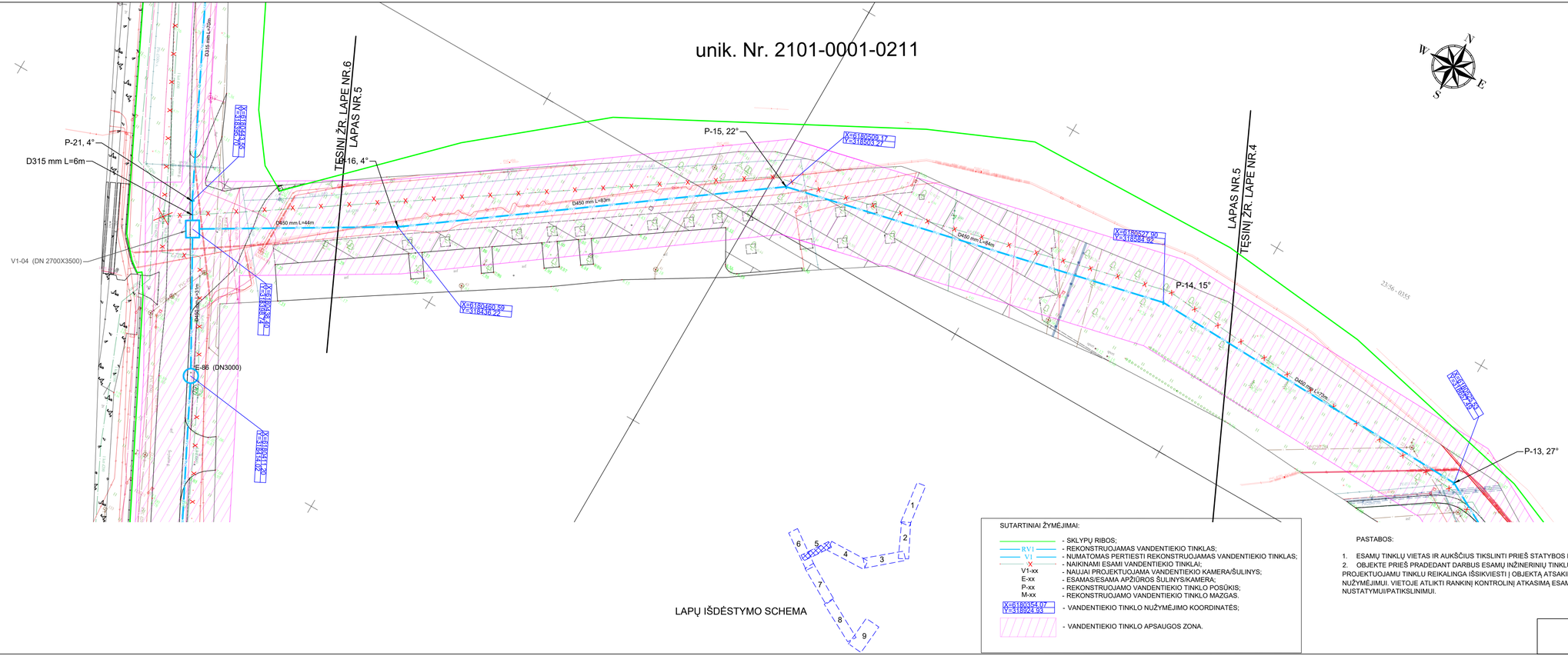

LAPŲ IŠDĖSTYMO SCHEMA

SUTARTINIAI ŽYMĖJIMAI:

- SKLYPŲ RIBOS;
- RVI - REKONSTRUOJAMAS VANDENTIEKIO TINKLAS;
- VI - NUMATOMAS PERTIESTI REKONSTRUOJAMAS VANDENTIEKIO TINKLAS;
- X - NAIKINAMI ESAMI VANDENTIEKIO TINKLAI;
- V1-xx - NAUJAI PROJEKTUOJAMA VANDENTIEKIO KAMERA/ŠULINYS;
- E-xx - ESAMAS/ESAMA APŽIŪROS ŠULINYS/KAMERA;
- P-xx - REKONSTRUOJAMO VANDENTIEKIO TINKLO POSŪKIS;
- M-xx - REKONSTRUOJAMO VANDENTIEKIO TINKLO MAZGAS.
- X=6180354.07 Y=3185924.04 - VANDENTIEKIO TINKLO NUŽYMĖJIMO KOORDINATĖS;
- VANDENTIEKIO TINKLO APSAUGOS ZONA.

PASTABOS:

1. ESAMŲ TINKLŲ VIETAS IR AUKŠČIUS TIKSLINTI PRIEŠ STATYBOS DARBŲ PRADŽIĄ.
2. OBJEKTE PRIEŠ PRADEDANT DARBUS ESAMŲ INŽINERINIŲ TINKLŲ APSAUGOS ZONOSE IR ESAMŲ TINKLŲ SANKIRTOSE SU PROJEKTUOJAMU TINKLU REIKALINGA IŠSIKVIESTI Į OBJEKTĄ ATSAKINGOS INSTITUCIJOS ATSTOVĄ EKSPLOATUOJAMŲ TRASŲ NUŽYMĖJIMUI. VIETOJE ATLIKTI RANKINĮ KONTROLINĮ ATKASIMĄ ESAMŲ INŽINERINIŲ TINKLŲ VIETOS IR GYLIO NUSTATYMUI/PATIKSLINIMUI.

	LAPAS	LAPŲ	LAIDA
8840-00-TDP-VN.B-02	5	9	0

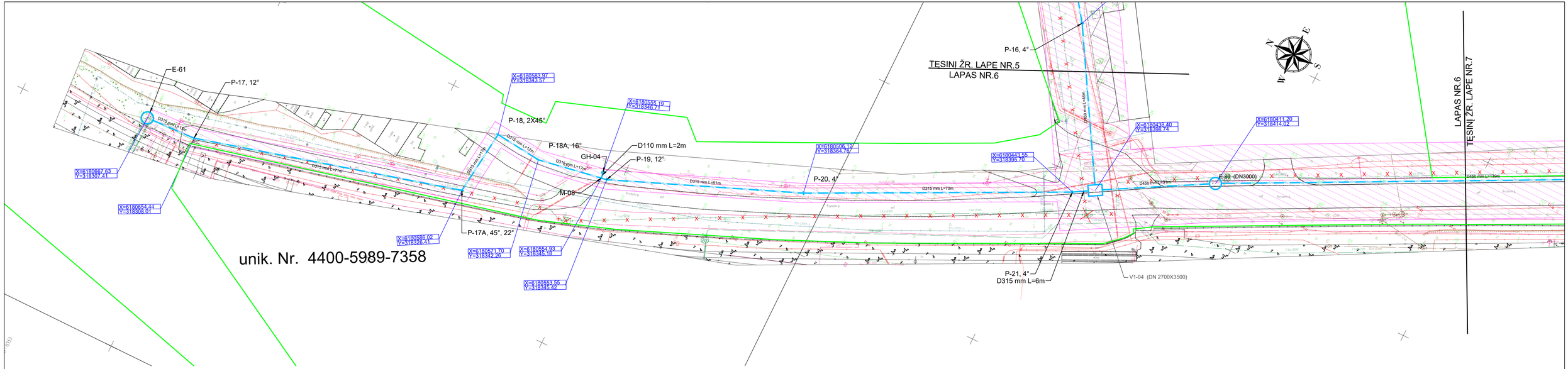

LAPŲ IŠDĖSTYMO SCHEMA

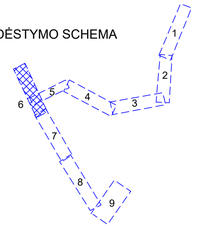

SUTARTINIAI ŽYMĖJIMAI:

- SKLYPŲ RIBOS;
- RVT - REKONSTRUOJAMAS VANDENTIEKIO TINKLAS;
- VT - NUMATOMAS PERTIESTI REKONSTRUOJAMAS VANDENTIEKIO TINKLAS;
- X - NAIKINAMI ESAMI VANDENTIEKIO TINKLAI;
- V1-xx - NAUJAI PROJEKTUOJAMA VANDENTIEKIO KAMERA/ŠULINYS;
- E-xx - ESAMAS/ESAMA APŽIŪROS ŠULINYS/KAMERA;
- P-xx - REKONSTRUOJAMO VANDENTIEKIO TINKLO POSŪKIS;
- M-xx - REKONSTRUOJAMO VANDENTIEKIO TINKLO MAZGAS.

X=6180354.07
Y=318924.93 - VANDENTIEKIO TINKLO NUŽYMĖJIMO KOORDINATĖS;

- VANDENTIEKIO TINKLO APSAUGOS ZONA.

PASTABOS:

1. ESAMŲ TINKLŲ VIETAS IR AUKŠČIUS TIKSLINTI PRIEŠ STATYBOS DARBŲ PRADŽIĄ.
2. OBJEKTE PRIEŠ PRADEDANT DARBUS ESAMŲ INŽINERINIŲ TINKLŲ APSAUGOS ZONOSE IR ESAMŲ TINKLŲ SANKIRTOSE SU PROJEKTUOJAMU TINKLU REIKALINGA IŠSIKVIESTI Į OBJEKTĄ ATSAKINGOS INSTITUCIJOS ATSTOVĄ EKSPLOATUOJAMŲ TRASŲ NUŽYMĖJIMUI. VIETOJE ATLIKTI RANKINĮ KONTROLINĮ ATKASIMĄ ESAMŲ INŽINERINIŲ TINKLŲ VIETOS IR GYLIO NUSTATYMUI/PATIKSLINIMUI.

8840-00-TDP-VN.B-02	LAPAS	LAPŲ	LAIDA
	6	9	0

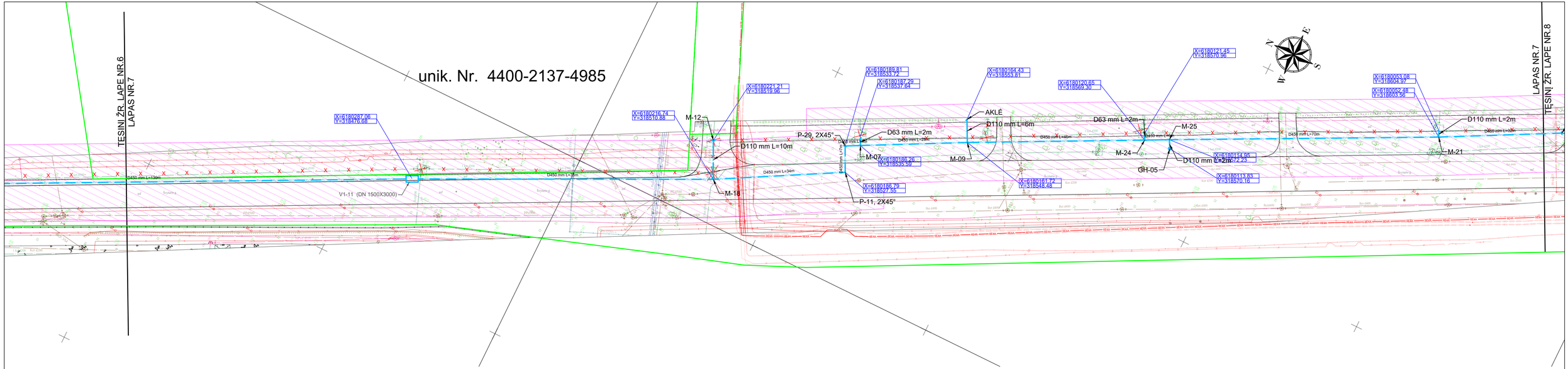

LAPŲ IŠDĖSTYMO SCHEMA

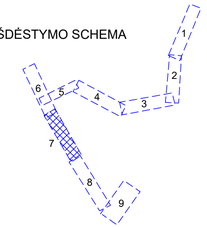

SUTARTINIAI ŽYMĖJIMAI:

- SKLYPŲ RIBOS;
- REKONSTRUOJAMAS VANDENTIEKIO TINKLAS;
- PROJEKTUOJAMAS (PERKELIAMAS) VANDENTIEKIO TINKLAS;
- NAIKINAMI ESAMI VANDENTIEKIO TINKLAI;
- ANKSČIAU SUPROJEKTUOTAS EL. KABELIS;
- NAUJAI PROJEKTUOJAMA VANDENTIEKIO KAMERA/ŠULINYS;
- ESAMAS/ESAMA APŽIŪROS ŠULINYS/KAMERA;
- REKONSTRUOJAMO VANDENTIEKIO TINKLO POSŪKIS;
- REKONSTRUOJAMO VANDENTIEKIO TINKLO MAZGAS.

X=6180354.07
Y=318924.93 - VANDENTIEKIO TINKLO NUŽYMĖJIMO KOORDINATĖS;

- VANDENTIEKIO TINKLO APSAUGOS ZONA.

PASTABOS:

1. ESAMŲ TINKLŲ VIETAS IR AUKŠČIUS TIKSLINTI PRIEŠ STATYBOS DARBŲ PRADŽIĄ.
2. OBJEKTE PRIEŠ PRADEDANT DARBUS ESAMŲ INŽINERINIŲ TINKLŲ APSAUGOS ZONOSE IR ESAMŲ TINKLŲ SANKIRTOSE SU PROJEKTUOJAMU TINKLU REIKALINGA IŠSIKVIESTI Į OBJEKTĄ ATSAKINGOS INSTITUCIJOS ATSTOVĄ EKSPLOATUOJAMŲ TRASIŲ NUŽYMĖJIMUI. VIETOJE ATLIKTI RANKINĮ KONTROLINĮ ATKASIMĄ ESAMŲ INŽINERINIŲ TINKLŲ VIETOS IR GYLIO NUSTATYMUI/PATIKSLINIMUI.

8840-00-TDP-VN.B-02	LAPAS	LAPŲ	LAIDA
	7	9	0

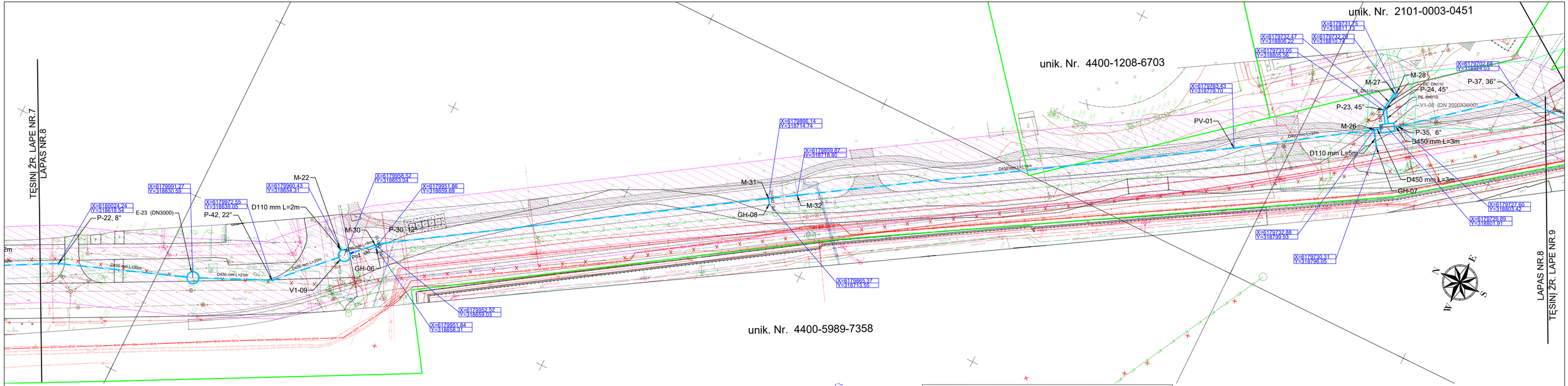

LAPŲ IŠDĖSTYMO SCHEMA

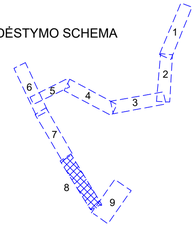

SUTARTINIAI ŽYMĖJIMAI:

- SKLYPŲ RIBOS;
- RV1 - REKONSTRUOJAMAS VANDENTIEKIO TINKLAS;
- V1 - PROJEKTUOJAMAS (PERKELIAMAS) VANDENTIEKIO TINKLAS;
- NAIKINAMI ESAMI VANDENTIEKIO TINKLAI;
- 6E4A - ANKSČIAU SUPROJEKTUOTAS EL. KABELIS;
- L1A - ANKSČIAU SUPROJEKTUOTAS PAVIRŠINIŲ NUOTEKŲ TINKLAS;
- V1-xx - NAUJAI PROJEKTUOJAMA VANDENTIEKIO KAMERA/ŠULINYS;
- E-xx - ESAMAS/ESAMA APŽIŪROS ŠULINYS/KAMERA;
- P-xx - REKONSTRUOJAMO VANDENTIEKIO TINKLO POSŪKIS;
- PV-xx - REKONSTRUOJAMO VANDENTIEKIO TINKLO VERTIKALUS POSŪKIS;
- M-xx - REKONSTRUOJAMO VANDENTIEKIO TINKLO MAZGAS.
- X=6180354.07 Y=318924.93 - VANDENTIEKIO TINKLO NUŽYMĖJIMO KOORDINATĖS;
- VANDENTIEKIO TINKLO APSAUGOS ZONA;
- REKONSTRUOJAMO VANDENTIEKIO TINKLO APSAUGOS ZONA 8M.

PASTABOS:

1. ESAMŲ TINKLŲ VIETAS IR AUKŠČIUS TIKSLINTI PRIEŠ STATYBOS DARBŲ PRADŽIĄ.
2. OBJEKTE PRIEŠ PRADEDANT DARBUS ESAMŲ INŽINERINIŲ TINKLŲ APSAUGOS ZONOSE IR ESAMŲ TINKLŲ SANKIRTOSE SU PROJEKTUOJAMU TINKLU REIKALINGA IŠSIKVIESTI Į OBJEKTĄ ATSAKINGOS INSTITUCIJOS ATSTOVĄ EKSPLOATUOJAMŲ TRASŲ NUŽYMĖJIMUI. VIETOJE ATLIKTI RANKINĮ KONTROLINĮ ATKASIMĄ ESAMŲ INŽINERINIŲ TINKLŲ VIETOS IR GYLIO NUSTATYMUI/PATIKSLINIMUI.

	LAPAS	LAPŲ	LAIDA
8840-00-TDP-VN.B-02	8	9	0

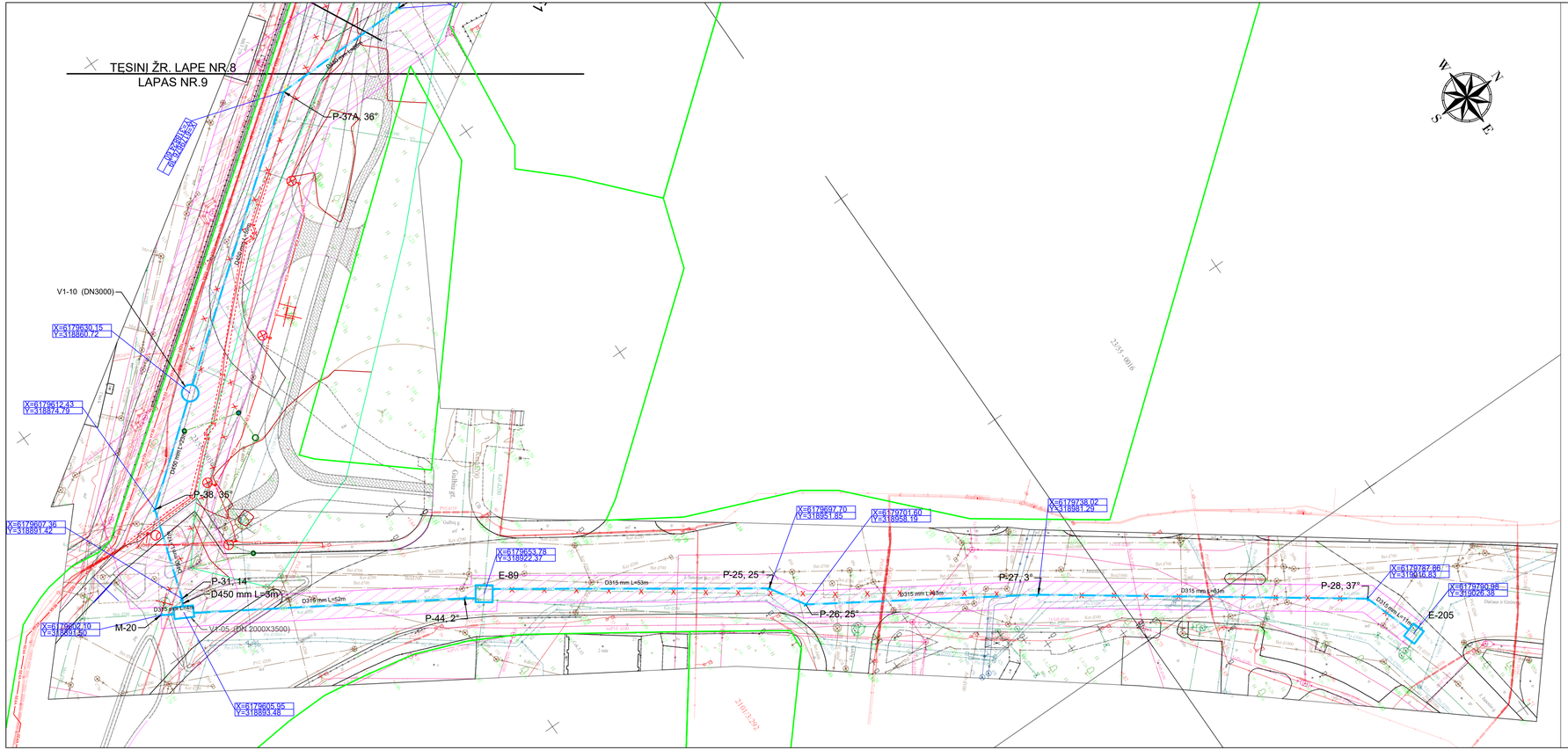

LAPŲ IŠDĖSTYMO SCHEMA

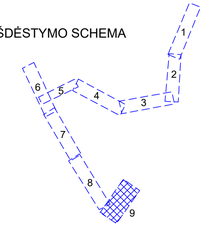

SUTARTINIAI ŽYMĖJIMAI:

- SKLYPŲ RIBOS;
- RV1 - REKONSTRUOJAMAS VANDENTIEKIO TINKLAS;
- V1 - PROJEKTUOJAMAS (PERKELIAMAS) VANDENTIEKIO TINKLAS;
- N - NAIKINAMI ESAMI VANDENTIEKIO TINKLAI;
- 6E4A - ANKŠČIAU SUPROJEKTUOTAS EL. KABELIS;
- V1-xx - NAUJAI PROJEKTUOJAMA VANDENTIEKIO KAMERA/ŠULINYS;
- E-xx - ESAMAS/ESAMA APŽIŪROS ŠULINYS/KAMERA;
- P-xx - REKONSTRUOJAMO VANDENTIEKIO TINKLO POSŪKIS;
- M-xx - REKONSTRUOJAMO VANDENTIEKIO TINKLO MAZGAS.
- X=6180354.07 Y=318924.90 - VANDENTIEKIO TINKLO NUŽYMĖJIMO KOORDINATĖS;
- VANDENTIEKIO TINKLO APSAUGOS ZONA.

PASTABOS:

1. ESAMŲ TINKLŲ VIETAS IR AUKŠČIUS TIKSLINTI PRIEŠ STATYBOS DARBŲ PRADŽIĄ.
2. OBJEKTE PRIEŠ PRADEDANT DARBUS ESAMŲ INŽINERINIŲ TINKLŲ APSAUGOS ZONOSE IR ESAMŲ TINKLŲ SANKIRTOSE SU PROJEKTUOJAMU TINKLU REIKALINGA IŠSIKVIESTI Į OBJEKTĄ ATSAKINGOS INSTITUCIJOS ATSTOVĄ EKSPLOATUOJAMŲ TRASŲ NUŽYMĖJIMUI. VIETOJE ATLIKTI RANKINĮ KONTROLINĮ ATKASIMĄ ESAMŲ INŽINERINIŲ TINKLŲ VIETOS IR GYLIO NUSTATYMUI/PATIKSLINIMUI.

	LAPAS	LAPŲ	LAIDA
8840-00-TDP-VN.B-02	9	9	0

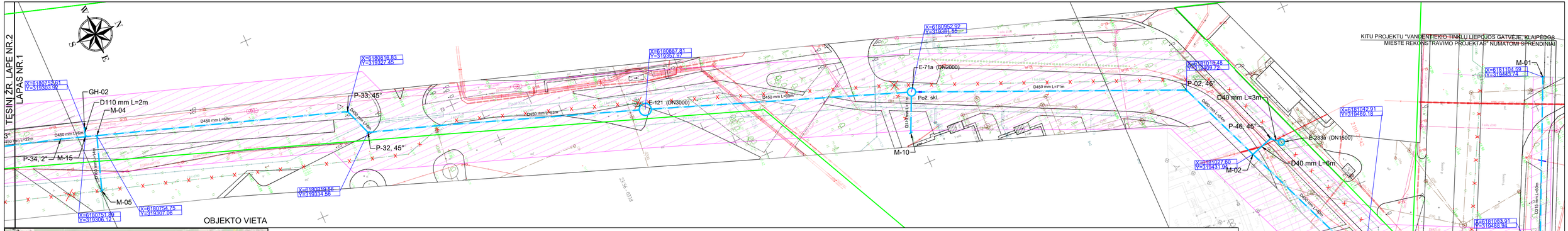

LAPŲ IŠDĖSTYMO SCHEMA

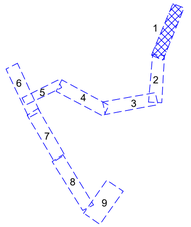

ESAMŲ KABELIŲ IŠSAUGOJIMO SCHEMA

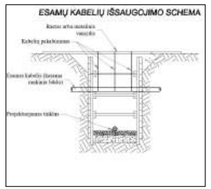

ESAMŲ MEDŽIŲ (ATRAMŲ) IŠSAUGOJIMO SCHEMA

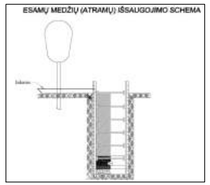

SUTARTINIAI ŽYMĖJIMAI:

- SKLYPŲ RIBOS;
- REKONSTRUOJAMAS VANDENTIEKIO TINKLAS;
- PROJEKTUOJAMAS (PERKELIAMAS) VANDENTIEKIO TINKLAS;
- NAIKINAMI ESAMI VANDENTIEKIO TINKLAI;
- NAUJAI PROJEKTUOJAMA VANDENTIEKIO KAMERAI/ŠULINYS;
- ESAMAS/ESAMA APŽIŪROS ŠULINYS/KAMERA;
- REKONSTRUOJAMO VANDENTIEKIO TINKLO POSŪKIS;
- REKONSTRUOJAMO VANDENTIEKIO TINKLO MAZGAS.

V1-xx
E-xx
P-xx
M-xx

- REKONSTRUOJAMO VANDENTIEKIO TINKLO APSAUGOS ZONA 10M (ABIPUS AŠIES).

PASTABOS:

1. ESAMŲ TINKLŲ VIETAS IR AUKŠČIUS BŪTINA TIKSLINTI PRIEŠ STATYBOS DARBŲ PRADŽIĄ.
2. OBJEKTE PRIEŠ PRADEDANT DARBUS ESAMŲ INŽINERINIŲ TINKLŲ APSAUGOS ZONOSE IR ESAMŲ TINKLŲ SANKIRTOSE SU PROJEKTUOJAMU TINKLU REIKALINGA IŠSIKVIESTI Į OBJEKTĄ ATSAKINGOS INSTITUCIJOS ATSTOVĄ EKSPLOATUOJAMŲ TRASŲ NUŽYMĖJIMUI. VIETOJE ATLIKTI RANKINĮ KONTROLINĮ ATKASIMĄ ESAMŲ INŽINERINIŲ TINKLŲ VIETOS IR GYLIO NUSTATYMUI/PATIKSLINIMUI.

PASTABA DĖL ESAMŲ AB ESO DUJOTIEKIO IR RYŠIŲ TINKLŲ:

1. Projektuojant ir įrenginant tinklus išlaikyti minimalius atstumus tarp dujotiekio vamzdžio ir projektuojamų tinklų, vadovaujantis skirstomųjų dujotiekių įrengimo taisyklėmis (LR energetikos ministro 2016 m. 05 mėn. 17 d. įsak nr. 1-162). Kilus papildomų klausimų, kreipkitės telefonu +37061034925.
2. Prieš vykdant darbus ryšių kabelio apsaugos zonoje išsikviesti bendrovės atstovą trasos/kabelio nužymėjimui. Žemės kasimo darbus ryšių kabelio apsaugos zonoje vykdyti tik rankiniu būdu.

PASTABOS DĖL ESAMŲ TELIA TINKLŲ:

1. Jei statybų metu vykdomų darbų būtų pažeisti esami vamzdynai, numatyti vamzdyno atstatymą nuo šulinio iki šulinio.
2. Jei statybų metu vykdomų darbų būtų pažeisti esami kabeliai, numatyti kabelių atstatymą nuo movos iki movos.

LITGRID AB
Infrastruktūros priežiūros centro VAKARŲ regionas
2024 m. gruodžio mėn. 20 d.
Prieš pradedant vykdyti darbus 110/400 kV OL/KL linijos apsaugos zonoje gauti LITGRID AB IPC regiono raštišką leidimą darbams.
Daugiau informacijos www.litgrid.eu/Zemes savininkams

VANDENTIEKIO TINKLŲ PLANAS
8840-00-TDP-VN.B-01

Linardas Mockus
Infrastruktūros priežiūros centro Vakarų regiono Lauko vykdomosios tarnybos viršininkas

TIIIS paraiškos Nr.	TIIIS1-20221017-077361

Plano tipas:	Pilnas turinys				
Objekto adresas:	Vandentiekio tinklų rekonstravimas J. Janonio, Švyturio, Stadiono, Parko, H. Manto ir Liepojos g. Klaipėdoje				
Aukščių sistema	Koordinačių sistema	Pagrindinis objektų tikslumas, cm			
LAS07	LKS-94	Horizontalus:	5	Vertikalus:	5

Vykdytojas

Kv. paž. Nr.	Vardas, pavardė	Parašas	Data	
1GKV-101	Vidmantas Panavas		2022-10	A.V.
Užsakovas		Mastelis	Lapo Nr.	Lapų sk.
UAB "Kelprojektas"		1:500	1	6

0	2023	STATYBOS LEIDIMUI IR STATYBAI		
LAIDA	DATA	LAIDOS STATUSAS. KEITIMO PRIEŽASTIS (JEI TAIKOMA)		
KVAL. PATV. DOK. NR.	KELPROJEKTAS	STATINIO PROJEKTO PAVADINIMAS: VANDENTIEKIO TINKLŲ J.JANONIO, ŠVYTURIO, STADIONO, PARKO IR H.MANTO GATVĖSE, KLAIPĖDOS MIESTE REKONSTRAVIMO PROJEKTAS		
		STATINIO NUMERIS IR PAVADINIMAS: VANDENTIEKIO TINKLAI		
38231	SPV P. GRIGALIŪNAS			
20512	SPDV K. PUTEIKIENĖ			
		DOKUMENTO PAVADINIMAS: VANDENTIEKIO TINKLŲ PLANAS, M 1:500	LAIDA	0
LT	STATYTOJAS IR (ARBA) UŽSAKOVAS: AB „KLAIPĖDOS VANDUO" RYŠININKŲ G. 11, LT-91116 KLAIPĖDA	DOKUMENTO ŽYMUO: 8840-00-TDP-VN.B-01	LAPAS 1	LAPŲ 9

Kvalifikuotas elektroninis parašas
KRISTINA PUTEIKIENĖ
2024-06-26 08:56:33 GMT+3
Signature

Pasirašymas
Vidmantas Barkus
Pastočių vyresnysis inžinierius, LITGRID AB
2024-06-26 09:26:03

Litgrid

PERDAVIMO TINKLO DEPARTAMENTO
INFRASTRUKTŪROS PRIEŽIŪROS CENTRO VAKARŲ REGIONAS
PRITARIMAS PROJEKTUI

2024 m. birželio 20 d. Nr. 63
Klaipėda
(vieta)

1. Projekto užsakovas:	
1.1. Įmonės pavadinimas	AB „Klaipėdos vanduo“
2. Projektuotojas:	
2.1. Įmonės pavadinimas	UAB „Tyrens Lietuva“(Kelprojektas)
2.2. Projekto vadovas	
2.3. Projekto dalies vadovas	K. Puteikienė, atestato Nr. 20512
3. Projektas:	
3.1. Projekto pavadinimas	Vandentiekio tinklų J. Janonio, Švyturio, Stadiono, Parko ir H. Manto gatvėse, Klaipėdos mieste rekonstravimo projektas
3.2. Objekto adresas	J. Janonio, Švyturio, Stadiono, Parko ir H. Manto gatvėse, Klaipėdos m.
3.3. Statybos rūšis	Rekonstrukcija
3.4. Statinio paskirtis	Inžineriniai tinklai
3.5. Projekto etapas	Techninis darbo projektas
3.6. Projekto dalis	Vandentiekio ir nuotekų šalinimo dalis
3.7. Projekto numeris	8840-00-TDP
3.8. Bylos žymuo	VN-02
3.9. Bylos laida	
3.10. Brėžinys Nr.	8840-00-TDP-VN.B-01
4. Litgrid AB objektas, kurio apsaugos zonoje vykdomas projektas	110 kV OL atš. Uostas I; II tarp atr. Nr. 16-20

Kiti reikalavimai: (įrašyti)	Prieš pradedant vykdyti darbus 400 - 110 kV oro linijos / kabelių linijos apsaugos zonoje gauti Litgrid AB raštišką leidimą darbams. Darbus vykdyti vadovaujantis teisės aktų reikalavimais. Daugiau informacijos www.litgrid.eu/Žemės savininkams Vadovaujantis Elektros tinklų apsaugos taisyklių, patvirtintų LR energetikos ministro 2010-03-29 įsakymu Nr. 1-93, 19.2 punkto nuostatomis elektros tinklų apsaugos zonoje draudžiama sandėliuoti bet kokias medžiagas. **Derinamas tik „VANDENTIEKIO TINKLŲ PLANAS 8840-00-TDP-VN.B-01“.**

Kontaktiniai tel. Nr. iškilus kitiems klausimams:
Vakarų regiono linijų vyresnysis inžinierius Linardas Mockus tel. Nr. 8 698 11508.
Vakarų regiono linijų vyresnysis inžinierius Remigijus Narmontas tel. Nr. 8 612 80542.

Projektui pritariu pavaduojantis Vakarų regiono vadovą (Pareigos) _____ (Parašas) Vidmantas Barkus (Vardas ir pavardė)

Pritarimą gavau Projekto dalies vadovė (Pareigos) _____ (Parašas) Kristina Puteikienė (Vardas ir pavardė)

LITGRID AB
Karlo Gustavo Emilio Manerheimo g. 8
LT-05131 Vilnius

+370 707 02171
info@litgrid.eu
www.litgrid.eu

Įmonės kodas 302564383
PVM mokėtojo kodas LT100005748413

Projekto derinimo suvestinė

Nr.	Sritys	Atsakingas asmuo	Data	Būsena	Pastabos	Failo pavadinimas
1.	Ryšiai	Algis Šeputis	2024-07-01	Pritarta	Prieš vykdant darbus ryšių kabelio apsaugos zonoje išsikviesti bendrovės atstovą trasos/kabelio nužymėjimui. Žemės kasimo darbus ryšių kabelio apsaugos zonoje vykdyti tik rankiniu būdu.	-
2.	Dujos	Nerijus Adomaitis	2024-06-28	Pritarta	1. Prieš darbų pradžią gauti ESO sutikimą žemės kasimo darbams dujų bei elektros tinklų apsaugos zonoje. 2. Prieš darbų vykdymą, dujų ir elektros tinklų parodymui išsikviesti ESO atstovą. 3. Dujotiekio altitudes tikslinti vietoje atliekant kontrolinius dujotiekio atkasimus. 4. Žemės kasimo darbus dujotiekio apsaugos zonoje vykdyti tik rankiniu būdu arba imtis kitokių priemonių dujotiekio apsaugojimui nuo pažeidimų. 5. Vykdant darbus, klojant komunikacijas išlaikyti minimalius leidžiamus vertikalius ir horizontalius atstumus iki dujotiekio, apsaugoti juos nuo pažeidimų. Neišlaikant atstumų iki dujotiekio, įrengti papildomas apsaugos priemones arba jį iškelti.	-
3.	Elektra	Darius Stanslovas	2024-06-28	Pritarta	-	-

Registracijos Nr. P90381

Pasirašymo data 2024-07-01 09:16

UAB „Kelprojektas” 2023-11- Nr. SD(INFRA)-
Vandens skyrius Į 2023-11-08 Nr.
Projekto dalies vadovei Į 2023-11-23 Nr.
Kristinai Puteikienei
el. p. kristina.puteikiene@kelprojektas.lt

DĖL TECHNINIO DARBO PROJEKTO DERINIMO

Atsakydami į Jūsų 2023-11-08 kreipimąsi el. paštu ir 2023-11-23 pateiktus patikslintus duomenis informuojame, kad „Vandentiekio tinklų J. Janonio, Švyturio, Stadiono, Parko ir H. Manto gatvėse, Klaipėdos mieste rekonstravimo projektui” pastabų neturime.

Projektinės dokumentacijos derinimo vadovas Žygimantas Vilkas

Martynas Bausys, tel. +370 661 81494, el. p. martynas.bausys@ltginfra.lt

KLAIPĖDOS MIESTO SAVIVALDYBĖS ADMINISTRACIJA

AB „Klaipėdos vanduo“
įgaliotam asmeniui
UAB ,,Tyrens Lietuva“
kristina.puteikiene@tyrens.lt

Nr.
Į 2024-07-12 Nr. SR24-01173

DĖL SUTIKIMO TIESTI SUSISIEKIMO KOMUNIKACIJAS, INŽINERINIUS TINKLUS IR STATYTI JIEMS FUNKCIONUOTI BŪTINUS STATINIUS VALSTYBINĖJE ŽEMĖJE, KURIOJE NESUFORMUOTI ŽEMĖS SKLYPAI

Klaipėdos miesto savivaldybės administracijos direktorius, veikiantis pagal Klaipėdos miesto savivaldybės mero 2024 m. liepos 2 d. potvarkį M-831 „Dėl įgaliojimų suteikimo savivaldybės administracijos direktoriui“, vadovaudamasis Lietuvos Respublikos žemės įstatymo 7 straipsnio 1 dalies 2 punktu, Lietuvos Respublikos statybos įstatymo 27 straipsnio 5 dalies 6 punktu, atsižvelgdamas į 2024 m. liepos 12 d. prašymą Nr. SAV-321200 neprieštarauja dėl šių objektų tiesimo, statybos ar rekonstravimo valstybinėje žemėje, kurioje nesuformuoti žemės sklypai:

Susisiekimo komunikacijų, inžinerinių tinklų ir jiems funkcionuoti būtinų statinių pavadinimas (-ai), rūšis (-ys)	Vandentiekio tinklai
Žemės sklypo (-ų) kadastro Nr., adresas (-ai)	J. Janonio, Švyturio, Stadiono, Parko ir H. Manto gatvėse
Statinio (-ų) unikalus Nr., adresas (-ai)	
Objekto (-ų) pavadinimas (-ai)	Vandentiekio tinklų J. Janonio, Švyturio, Stadiono, Parko ir H. Manto gatvėse, Klaipėdos mieste rekonstravimo projektas

Šis sutikimas galioja tik pridedamame plane nurodytiems inžineriniams tinklams tiesti ir jiems funkcionuoti būtiniems statiniams statyti pridedamame plane pažymėtoje vietoje. Pridedamas planas yra neatsiejama šio sutikimo dalis.

Sutikimas galioja neterminuotai.

Inžineriniai tinklai turi būti nutiesti ir jiems funkcionuoti būtini statiniai turi būti pradėti statyti per 3-us metus nuo sutikimo išdavimo datos. Nepradėjus tiesti inžinerinių tinklų ir statyti jiems funkcionuoti būtinų statinių per 3-us metus, sutikimas nustoja galioti ir nustatyta tvarka turi būti gautas naujas sutikimas.

Pagal sutikimą nutiestos elektros energijos persiuntimui skirtos žemos ir vidutinės įtampos elektros oro linijos, oro kabeliai ir požeminių kabelių linijos bei įrenginiai, įskaitant transformatorinėse pastotėse įrengtus įrenginius kartu su požeminių kabelių kanalais, linijas laikančiomis atramomis ir kitais priklausiniais, nustatytais Lietuvos Respublikos elektros

energetikos įstatymo 75 straipsnio 2 dalyje, ir ryšių linijos, kabeliai, ryšių kabelių kanalų sistemos, nurodytos Lietuvos Respublikos elektroninių ryšių įstatymo 42 straipsnio 4 dalyje, yra laikomi kilnojamaisiais daiktais ir Nekilnojamojo turto registre neregistruojami.

Pagal sutikimą nutiestiems inžineriniams tinklams bei pastatytiems jiems funkcionuoti būtiniems statiniams eksploatuoti naujas žemės sklypas neformuojamas ir nenuomojamas ar neperleidžiamas nuosavybėn.

Jei tiesti inžinerinius tinklus ir statyti jiems funkcionuoti būtinus statinius planuojama kultūros paveldo objektų teritorijose, jų apsaugos zonose, Sutikimas galioja tik gavus Kultūros paveldo departamento prie Lietuvos Respublikos kultūros ministerijos teritorinio padalinio pritarimą dėl šių darbų atlikimo.

PRIDEDAMA. 1 lapas.

Savivaldybės administracijos direktorius Andrius Žukas

Svajūnas Mačiulskis, tel. (8 46) 445523, el. p. svajunas.maciulskis@klaipeda.lt

2024-07-12 PRAŠYMO NR. SAV-321200 IŠDUOTI SUTIKIMĄ TIESTI SUSISIEKIMO KOMUNIKACIJAS, INŽINERINIUS TINKLUS BEI STATYTI JIEMS FUNKCIONUOTI BŪTINUS STATINIUS VALSTYBINĖJE ŽEMĖJE, KURIOJE NESUFORMUOTI ŽEMĖS SKLYPAI, PRIEDAS

M1:7500

Sutartiniai žymėjimai

Sutikimo objektai (linijos)

- Dujotiekio tinklai
- Elektros tinklai
- Gatvės
- Keliai
- Lietaus kanalizacijos tinklai
- Nemotorizuotų transporto priemonių takai
- Nuotekų tinklai
- Pėsčiųjų takai
- Ryšiai
- Vandentiekio tinklai
- Šilumos tiekimo tinklai
- Kiti inžineriniai tinklai
- Kitos susisiekimo komunikacijos

Sutikimo objektai (poligonai)

- Dujotiekio tinklai
- Elektros tinklai
- Gatvės
- Keliai
- Lietaus kanalizacijos tinklai
- Nemotorizuotų transporto priemonių takai
- Nuotekų tinklai
- Pėsčiųjų takai
- Ryšiai
- Vandentiekio tinklai
- Šilumos tiekimo tinklai
- Kiti inžineriniai tinklai
- Kitos susisiekimo komunikacijos

Sutikimo objektai (taškai)

- Dujotiekio tinklai
- Elektros tinklai
- Gatvės
- Keliai
- Lietaus kanalizacijos tinklai
- Nemotorizuotų transporto priemonių takai
- Nuotekų tinklai
- Pėsčiųjų takai
- Ryšiai
- Vandentiekio tinklai
- Šilumos tiekimo tinklai
- Kiti inžineriniai tinklai
- Kitos susisiekimo komunikacijos

Prašymo teikėjas	AB "Klaipėdos vanduo"
Institucija, kuriai teikiamas prašymas	Klaipėdos m. sav.

DETALŪS METADUOMENYS	
Dokumento sudarytojas (-ai)	Klaipėdos miesto savivaldybė 188710823, Liepų g. 11, LT-91502, Klaipėda
Dokumento pavadinimas (antraštė)	DĖL SUTIKIMO TIESTI SUSISIEKIMO KOMUNIKACIJAS, INŽINERINIUS TINKLUS IR STATYTI JIEMS FUNKCIONUOTI BŪTINUS STATINIUS VALSTYBINĖJE ŽEMĖJE, KURIOJE NESUFORMUOTI ŽEMĖS SKLYPAI
Dokumento registracijos data ir numeris	2024-07-16 Nr. (4.42E)-R2-2049
Dokumento gavimo data ir dokumento gavimo registracijos numeris	–
Dokumento specifikacijos identifikavimo žymuo	ADOC-V1.0
Parašo paskirtis	Pasirašymas
Parašą sukūrusio asmens vardas, pavardė ir pareigos	Andrius Žukas, Savivaldybės administracijos direktorius, SAVIVALDYBĖS ADMINISTRACIJOS DIREKTORIUS
Sertifikatas išduotas	ANDRIUS ŽUKAS, mobile signature, Teledema LT
Parašo sukūrimo data ir laikas	2024-07-16 11:21:10 (GMT+03:00)
Parašo formatas	XAdES-T
Laiko žymoje nurodytas laikas	2024-07-16 11:21:15 (GMT+03:00)
Informacija apie sertifikavimo paslaugų teikėją	RCSC IssuingCA, VI Registru centras - i.k. 124110246 LT
Sertifikato galiojimo laikas	2024-05-02 17:12:11 – 2026-05-02 17:12:11
Informacija apie būdus, naudotus metaduomenų vientisumui užtikrinti	"Registravimas" paskirties metaduomenų vientisumas užtikrintas naudojant "RCSC IssuingCA, VI Registru centras - i.k. 124110246 LT" išduotą sertifikatą "Dokumentų valdymo sistema Avilys, Klaipėdos miesto savivaldybės administracija, į.k. 188710823 LT", sertifikatas galioja nuo 2021-12-20 12:35:17 iki 2024-12-19 12:35:17
Pagrindinio dokumento priedų skaičius	1
Pagrindinio dokumento pridedamų dokumentų skaičius	–
Pridedamo dokumento sudarytojas (-ai)	–
Pridedamo dokumento pavadinimas (antraštė)	–
Pridedamo dokumento registracijos data ir numeris	–
Programinės įrangos, kuria naudojantis sudarytas elektroninis dokumentas, pavadinimas	Dokumentų valdymo sistema Avilys, versija 3.5.78.2
Informacija apie elektroninio dokumento ir elektroninio (-ių) parašo (-ų) tikrinimą (tikrinimo data)	Atitinka specifikacijos keliamus reikalavimus. Visi dokumente esantys elektroniniai parašai galioja (2024-07-16 11:31:13)
Paieškos nuoroda	–
Papildomi metaduomenys	Nuorašą suformavo 2024-07-16 11:31:13 Dokumentų valdymo sistema Avilys

KLAIPĖDOS MIESTO SAVIVALDYBĖS
MERAS

AB „Klaipėdos vanduo“ Nr.
El. paštu: info@vanduo.lt Į

DĖL ŽELDINIŲ KIRTIMO SUDERINIMO VYKDANT PROJEKTĄ „VANDENTIEKIO TINKLŲ J. JANONIO, ŠVYTURIO, STADIONO, PARKO, H. MANTO IR LIEPOJOS G. KLAIPĖDOS MIESTE PROJEKTAVIMAS“

2024 m. birželio 7 d. Klaipėdos miesto savivaldybės administracijoje gautas Jūsų raštas (reg. Nr. R1-5638) dėl želdinių kirtimo suderinimo vykdant projektą „Vandentiekio tinklų J. Janonio, Švyturio, Stadiono, Parko, H. Manto ir Liepojos g. Klaipėdos mieste projektavimas“.

Išnagrinėjus rašte pateiktus motyvus ir aplinkybes, taip pat įvertinus tai, kad projekte „Vandentiekio tinklų J. Janonio, Švyturio, Stadiono, Parko, H. Manto ir Liepojos g. Klaipėdos mieste projektavimas“ (toliau – Projektas) numatomų rekonstruoti esamo vandentiekio tinklo Parko gatvėje, Klaipėdoje, trasos vietos parinkimą apribojo esamos požeminės ir antžeminės komunikacijos, normatyviniai atstumai tarp jų, saugotini želdiniai, esamos važiuojamosios, pėsčiųjų ir dviračių takų dangos ir kiti reikalavimai, Klaipėdos miesto savivaldybė pritaria, kad Projekte bus numatytas juodalksnio (Ø 45 cm) ir klevų (Ø 67, 65+29+26 cm) pašalinimas.

Savivaldybės vicemeras Algirdas Kamarauskas

Martyna Šeputienė, tel. (0 46) 39 32 24, el. p. martyna.seputiene@klaipeda.lt)

MB „Geodezijos darbai“

OBJEKTAS Vandentiekio tinklų rekonstravimas J. Janonio, Švyturio, Stadiono, Parko, H. Manto ir Liepojos g. Klaipėdoje

UŽSAKOVAS UAB „Kelprojektas“

DALIS Topografinis planas M1:500

TECHNINĖ ATASKAITA

DIREKTORIUS V. PANAVAS

LIETUVOS RESPUBLIKA
MB
„Geodezijos darbai“

TURINYS

1. Teksto dokumentai Lapai

1. Aiškinamasis raštas ..... 3.
2. TIIIS1-20221017-077361 paslaugos ataskaita ..... 4-5.

2. Brėžiniai

3. Vandentiekio tinklų rekonstravimas J. Janonio, Švyturio, Stadiono, Parko, H. Manto ir Liepojos g. Klaipėdoje. Topografinis planas M 1:500 ..... 6-11.

Aiškinamasis raštas

1. Objektas, vykdytojai ir matavimų data

Užsakovas	UAB „Kelprojektas“
Objekto pavadinimas	Vandentiekio tinklų rekonstravimas J. Janonio, Švyturio, Stadiono, Parko, H. Manto ir Liepojos g. Klaipėdoje
Vykdytojas	V. Panavas
Matavimų data	2022-09-26

2. Plano koordinačių ir aukščių sistema, mastelis

Koordinačių sistema	LKS-94
Aukščių sistema	LAS07
Horizontalių laiptas	0,5 m
Plano mastelis	1 : 500

3. Naudoti geodeziniai prietaisai

GPNS imtuvas	Spectra SP60
Referencinis GPNS tinklas	LitPOS
Tacheometras	
Programinė įranga	Geo 3D 2020

4. Techniniai reglamentai

Matavimų tiksiumas	GKTR 1.01:2020 „Topografinių objektų geodezinių matavimų atlikimo ir topografinių planų sudarymo tvarka“
Sutartiniai ženklai	GKTR 3.01:2020 „Išmatuotų topografinių ir inžinerinių tinklų objektų erdvinių duomenų rinkinys“

Parengė: inž. geodezininkas (pareigos) V. Panavas (v. pavardė) _____ (parašas) 2022-10-27 (data)

TIIIS paslaugos

"Topografinių ir inžinerinių tinklų planų erdvinių duomenų teikimas derinti ir tvarkyti" ataskaita

Sugeneruota: 2022-10-25 12:26

Paslaugos gavėjo informacija

Vardas ir pavardė:	VIDMANTAS PANAVAS
GKP:	1GKV-101

Paslaugos užsakymo informacija

Numeris:	TIIIS1-20221017-077361
Paslaugos nuoroda:	https://tiiis.planuojustatau.lt/portal/orders/TIIIS1-20221017-077361
Pavadinimas:	Vandentiekio tinklų rek. J. Janonio, Švyturio, Stadiono, Parko, H. Manto
Adresas:	J. Janonio, Švyturio, Stadiono, Parko, H. Manto ir Liepojos g. Klaipėda
Prašymo teritorija:	15.90 ha
Pateikto plano tipas:	Topografinis planas – pilnas turinys
Rezervuoti šulinių numeriai:	Ne
Paslaugos gavėjo komentaras:	
Paslaugos gavėjo įkeltas dokumentas:	43615_1.pdf, 43615_2.pdf, Aiskinamasis.pdf, Uzsakymas.pdf
Paslaugos būsena:	Prašymas ir erdviniai duomenys priimti

Pateiktą planą ir plano ED suderino

EDT organizacija:	Klaipėdos miesto savivaldybės administracija (71)
Administracinį sprendimą priėmusio asmens vardas ir pavardė:	VYTAUTAS NAUSĖDA
Pateiktas tikrinti EDR:	Janonio_Klaipedos_g.dwg

Veiksmų ir organizacijos priimtų sprendimų išklotinė

2022-10-17 20:23:48	Pateiktas prašymas
2022-10-17 20:23:53	Gauta užduotis „Priimti ED“
2022-10-19 09:12:28	Prašymas atmestas (reikalingas prašymo arba ED patikslinimas)
2022-10-21 22:12:45	Pateiktas prašymas (po atmetimo)
2022-10-21 22:12:49	Gauta užduotis „Priimti ED“
2022-10-25 12:21:03	Prašymas ir ED priimti

ED pateikti susipažinti

Organizacija:	UAB "Skaidula" (131)

Gautas EDR: Janonio_Klaipedos_g.dwg

ED pateikti susipažinti

Organizacija: AB "Klaipėdos vanduo" (210)
Organizacijos grupė: AB "Klaipėdos vanduo".Vandentiekio tinklų skyrius. Nuotekų tinklų skyrius.
Gautas EDR: Janonio_Klaipedos_g.dwg

ED pateikti susipažinti

Organizacija: AB „Klaipėdos energija“ (275)
Gautas EDR: Janonio_Klaipedos_g.dwg

ED pateikti susipažinti

Organizacija: AB "Litgrid" (394)
Gautas EDR: Janonio_Klaipedos_g.dwg

ED pateikti susipažinti

Organizacija: AB „LTG Infra“ (400)
Organizacijos grupė: AB "LTG Infra". Klaipėdos regionas. Elektrotechnikos grupė. (413)
Gautas EDR: Janonio_Klaipedos_g.dwg

ED pateikti susipažinti

Organizacija: AB „LTG Infra“ (400)
Organizacijos grupė: AB "LTG Infra". Klaipėdos regionas. Automatikos grupė. (415)
Gautas EDR: Janonio_Klaipedos_g.dwg

ED pateikti susipažinti

Organizacija: AB „LTG Infra“ (400)
Organizacijos grupė: AB "LTG Infra". Klaipėdos regionas. Pastatų priežiūros grupė. (416)
Gautas EDR: Janonio_Klaipedos_g.dwg

ED pateikti susipažinti

Organizacija: Telia Lietuva, AB (86)
Organizacijos grupė: Telia Lietuva, AB. Klaipėdos regionas, ryšių tinklo duomenys (420)
Gautas EDR: Janonio_Klaipedos_g.dwg

ED pateikti susipažinti

Organizacija:	UAB "Klaipėdos autobusų parkas" (439)
Gautas EDR:	Janonio_Klaipedos_g.dwg

ED pateikti susipažinti

Organizacija:	AB „Energijos skirstymo operatorius“ (ESO) (80)
Organizacijos grupė:	AB „Energijos skirstymo operatorius“. Elektros duomenys (81)
Gautas EDR:	Janonio_Klaipedos_g.dwg

ED pateikti susipažinti

Organizacija:	AB „Energijos skirstymo operatorius“ (ESO) (80)
Organizacijos grupė:	AB „Energijos skirstymo operatorius“. Klaipėdos regionas, dujotiekio
Gautas EDR:	Janonio_Klaipedos_g.dwg

TOPOGRAFINIS PLANAS M 1:500

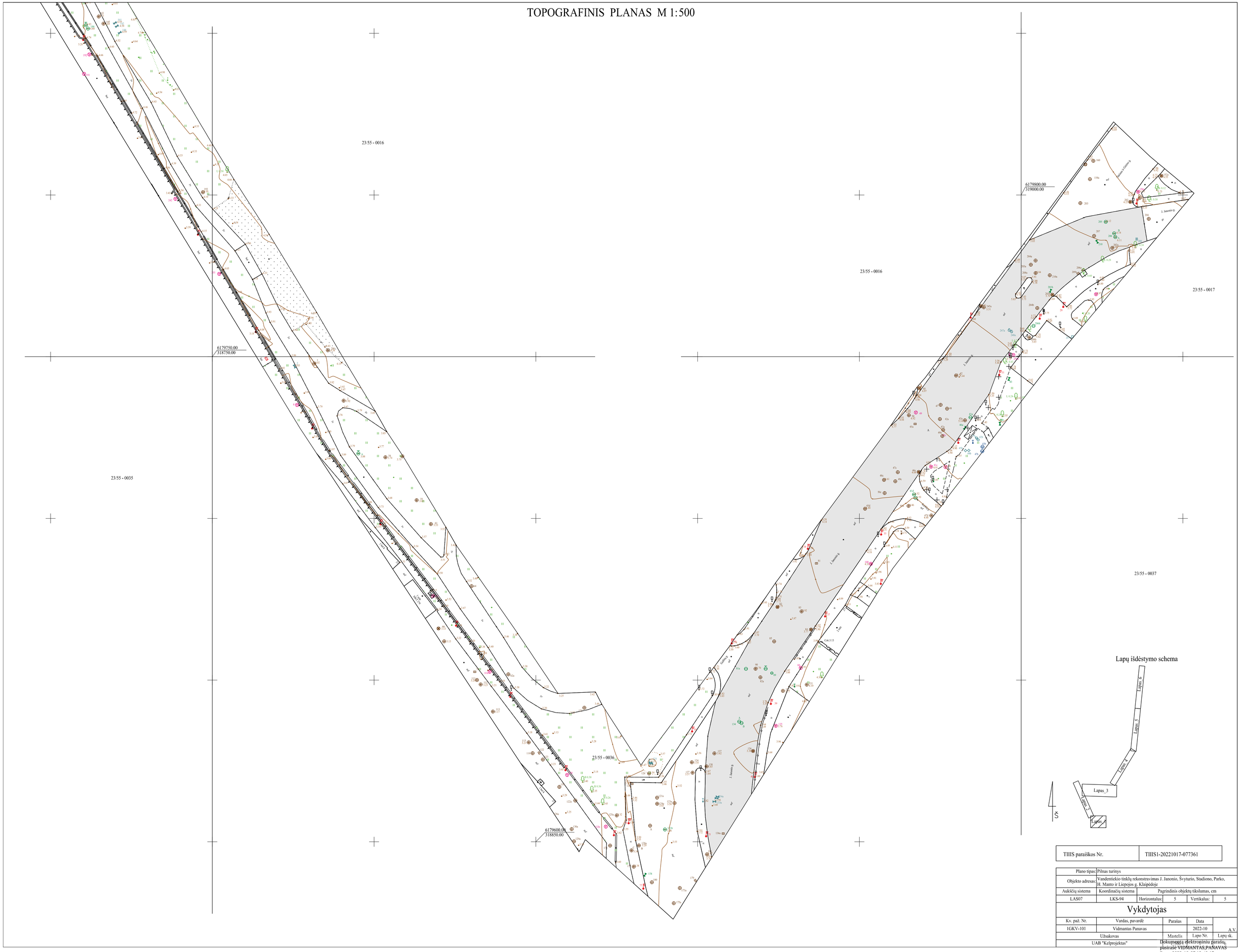

TIIIS paraiškos Nr.	TIIIS1-20221017-077361

Plano tipas:	Pilnas turinys				
Objekto adresas:	Vandentiekio tinklų rekonstravimas J. Janonio, Švyturio, Stadiono, Parko, H. Manto ir Liepojos g. Klaipėdoje				
Aukščių sistema	Koordinačių sistema	Pagrindinis objektų tikslumas, cm			
LAS07	LKS-94	Horizontalus:	5	Vertikalus:	5

Vykdytojas

Kv. paž. Nr.	Vardas, pavardė	Parašas	Data	
1GKV-101	Vidmantas Panavas		2022-10	A.V.
Užsakovas		Mastelis	Lapo Nr.	Lapų sk.
UAB "Kelprojektas"				

Dokumentą elektroniniu parašu pasirašė VIDMANTAS PANAVAS
Data: 2022-10-27 12:49:13

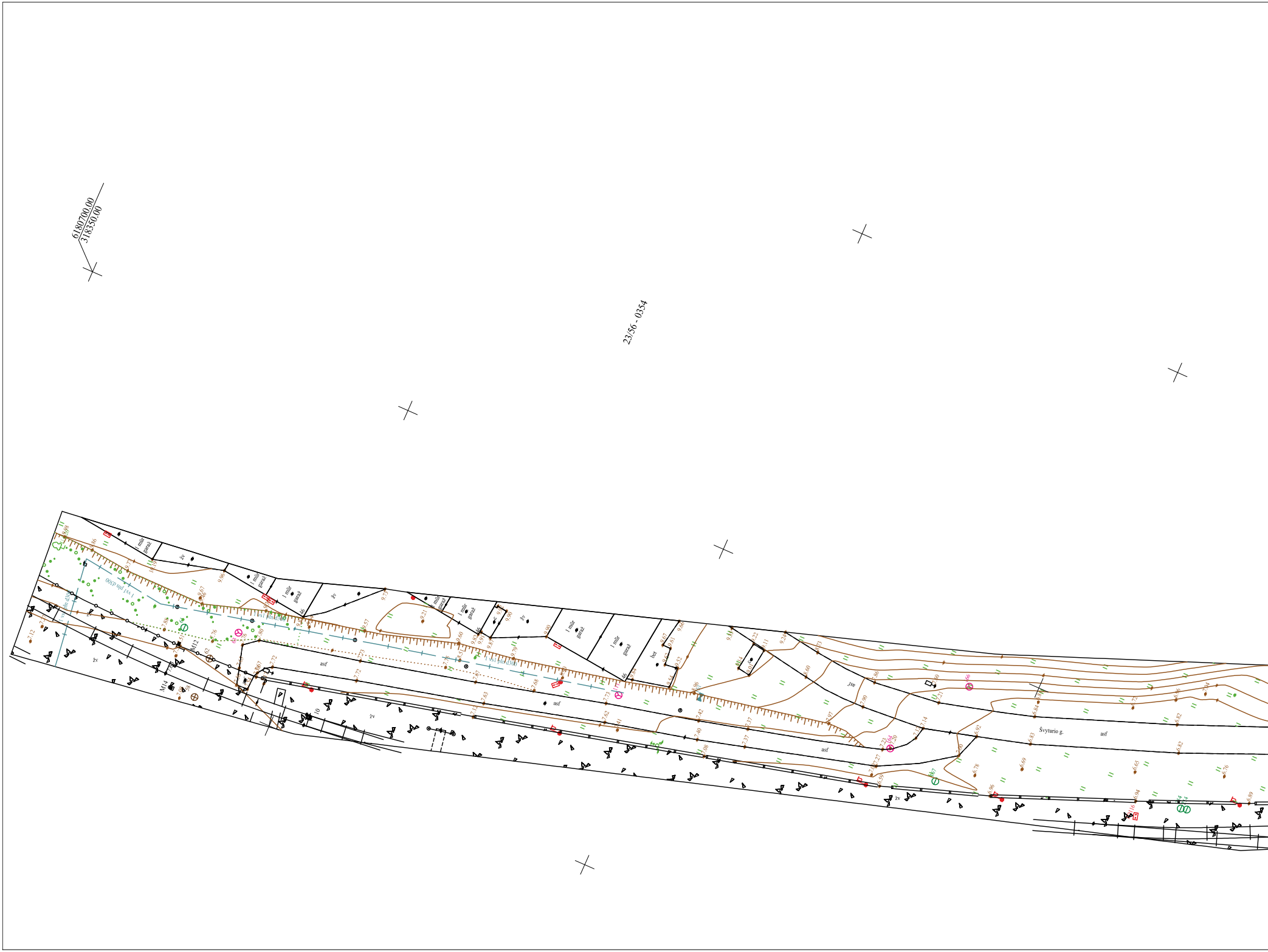
6180700.00
318350.00
23/56 - 0354
1 mūr garaž
žv
asf
bet
M12
M14
Švyturio g.

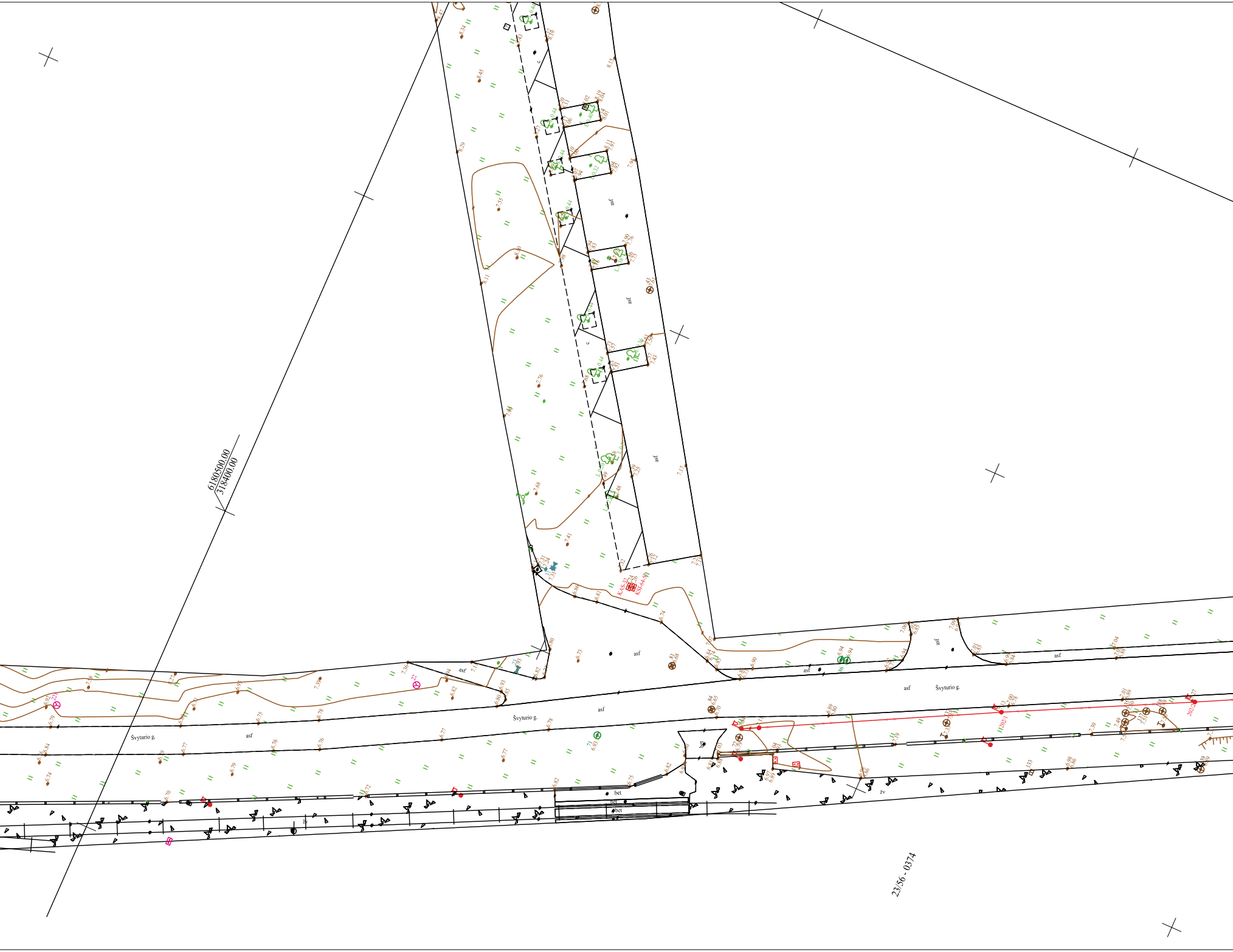
6180500.00
318400.00
asf
asf
asf
asf
asf
asf
asf
asf
Švyturio g.
Švyturio g.
Švyturio g.
bet
bet
žv
žv
23/56 - 0374

TOPOGRAFINIS PLANAS M 1:500

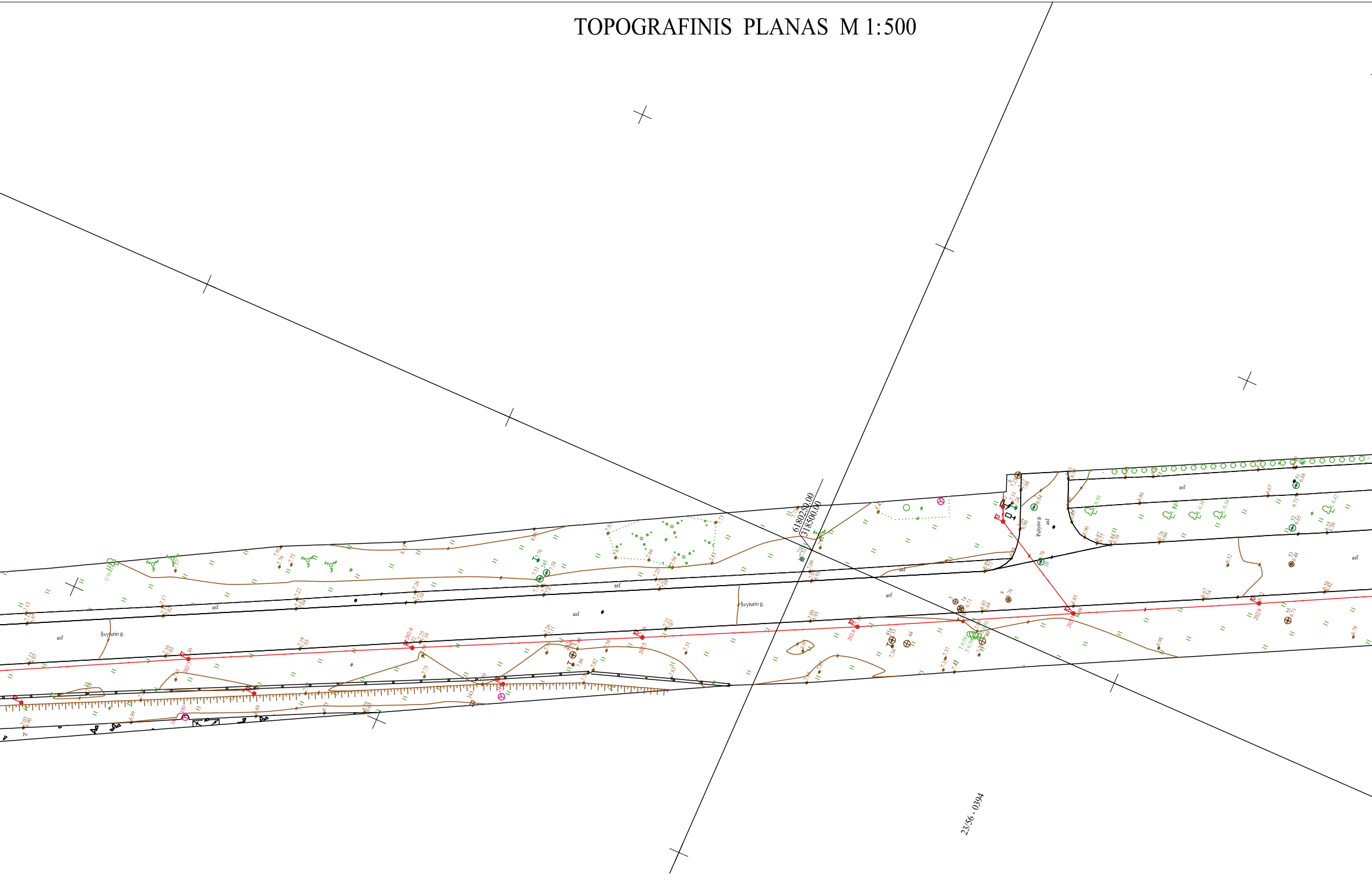
6180250.00
318500.00
Švyturio g.
Švyturio g.
Pušyno g.
asf
žv
23/56-0394

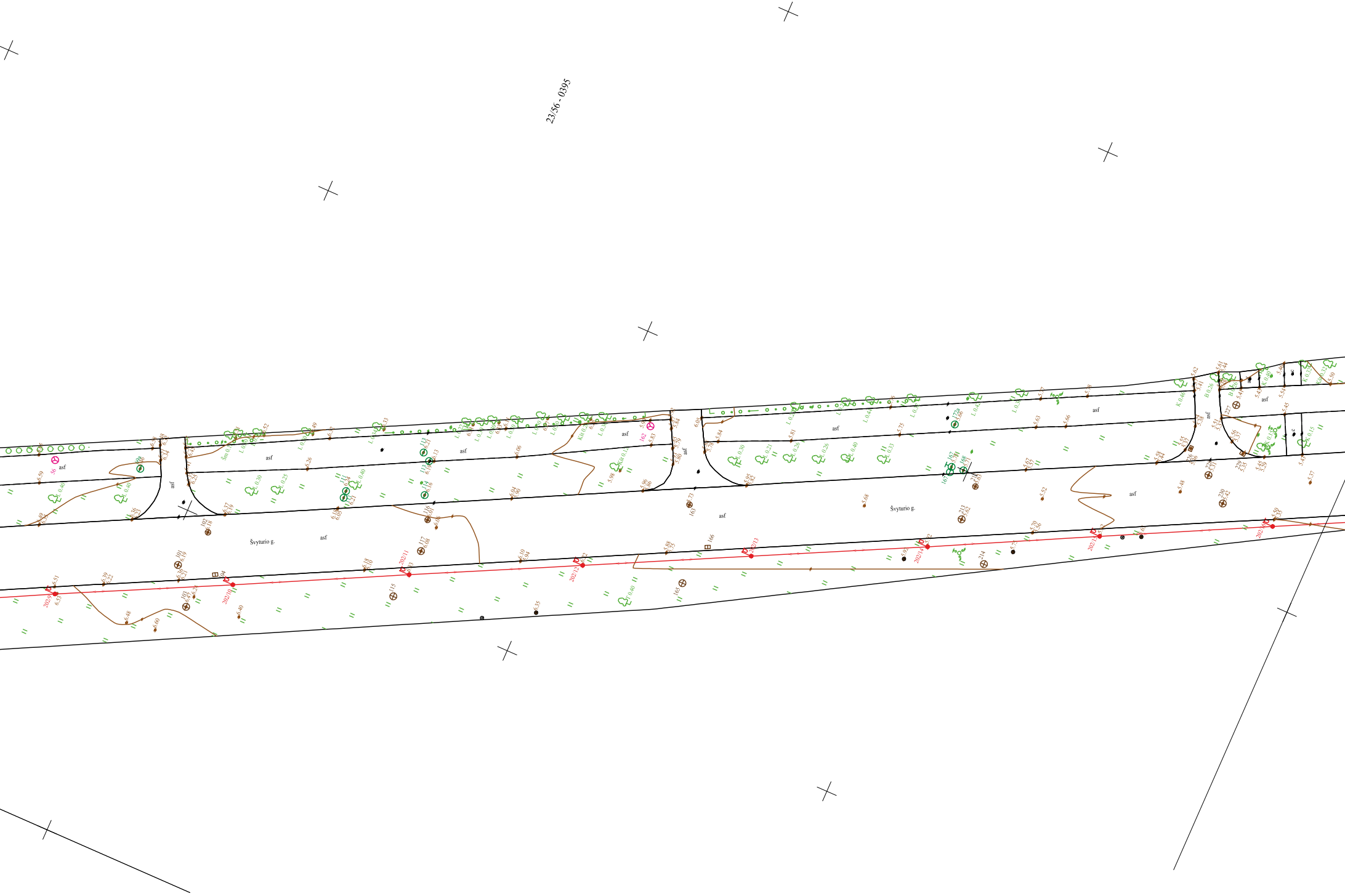
23/56 - 0395
asf
Švyturio g.
asf
asf
asf
asf
asf
Švyturio g.
asf
asf
Švyturio g.
asf
asf

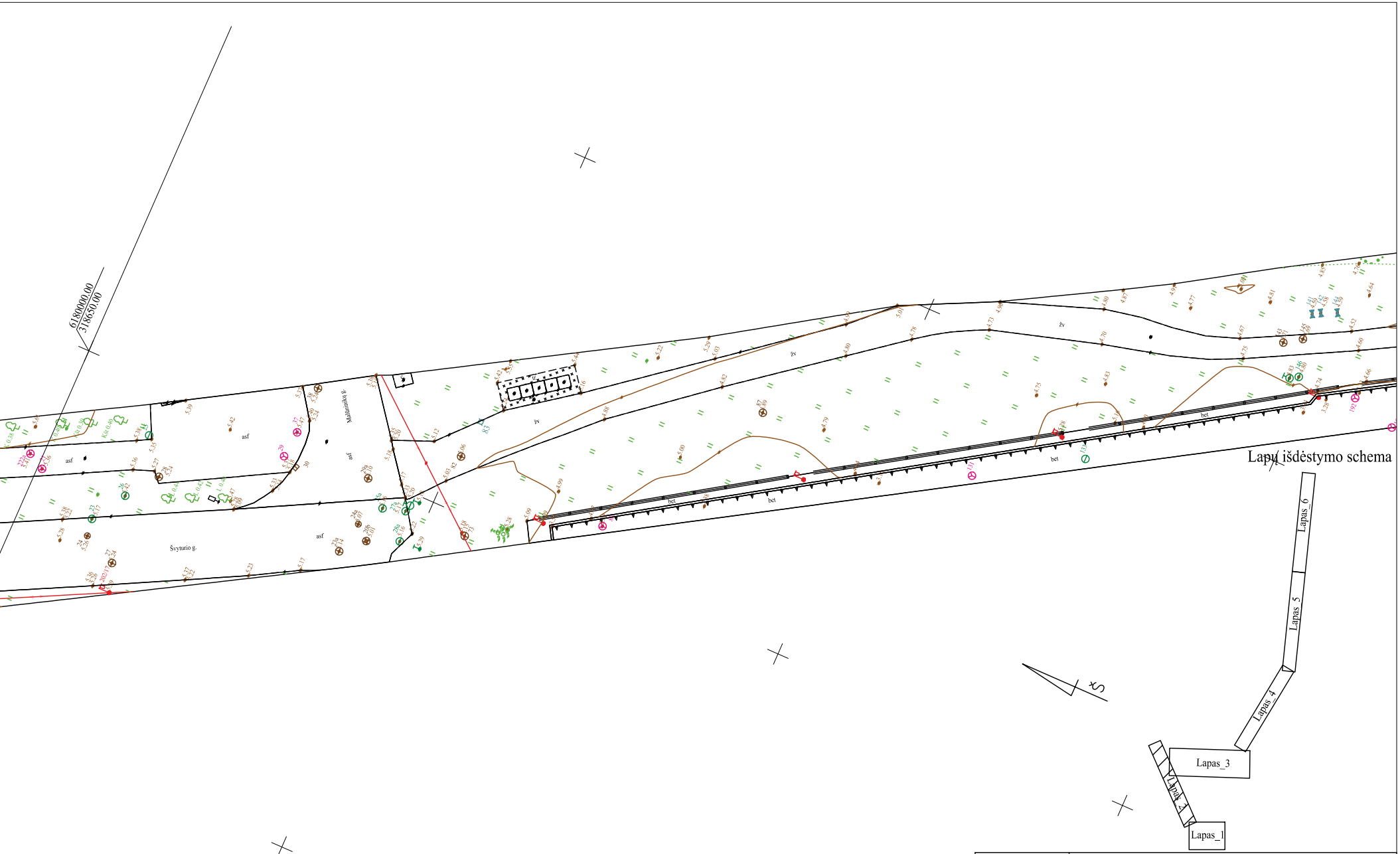
6180000.00
318650.00
Malūnininkų g.
Švyturio g.
asf
žv
bet
tr
Lapų išdėstymo schema
Lapas_6
Lapas_5
Lapas_4
Lapas_3
Lapas_2
Lapas_1

23/55 - 0015

Plano tipas:	Pilnas turinys				
Objekto adresas:	Vandentiekio tinklų rekonstravimas J. Janonio, Švyturio, Stadiono, Parko, H. Manto ir Liepojos g. Klaipėdoje				
Aukščių sistema	Koordinačių sistema	Pagrindinis objektų tikslumas, cm			
LAS07	LKS-94	Horizontalus:	5	Vertikalus:	5
Vykdytojas					
Kv. paž. Nr.	Vardas, pavardė	Parašas	Data	A.V.	
1GKV-101	Vidmantas Panavas		2022-10		
Užsakovas		Mastelis	Lapo Nr.	Lapų sk.	
UAB "Kelprojektas"		1:500	2	6	

TOPOGRAFINIS PLANAS M 1:500

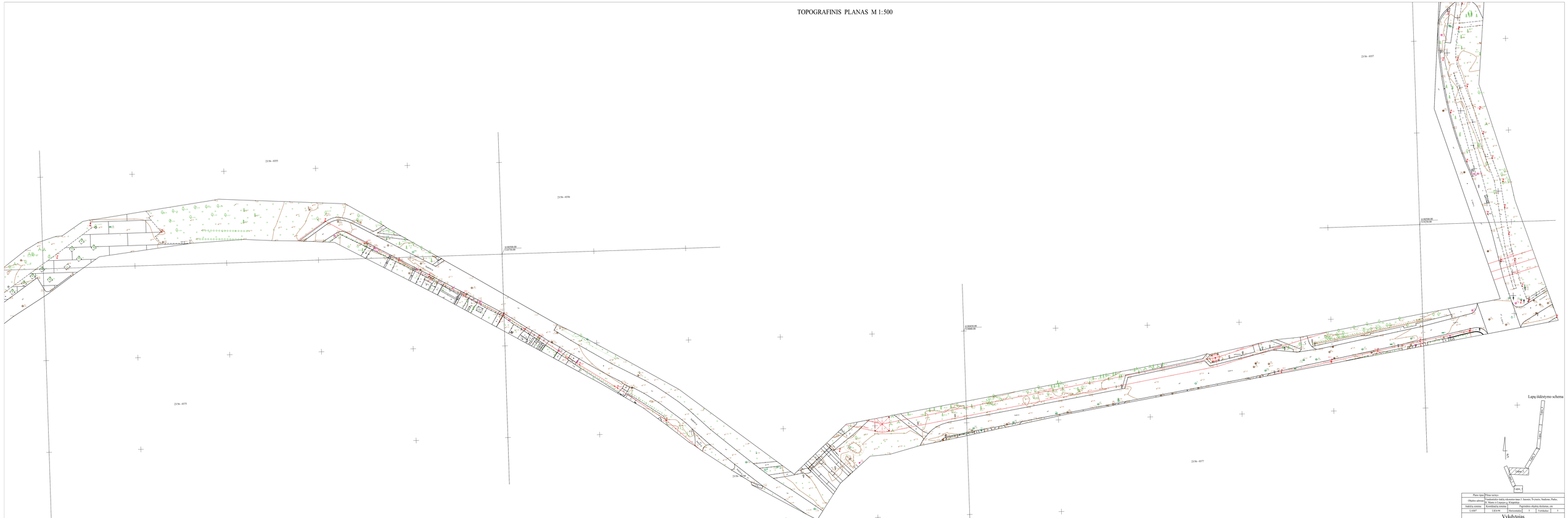

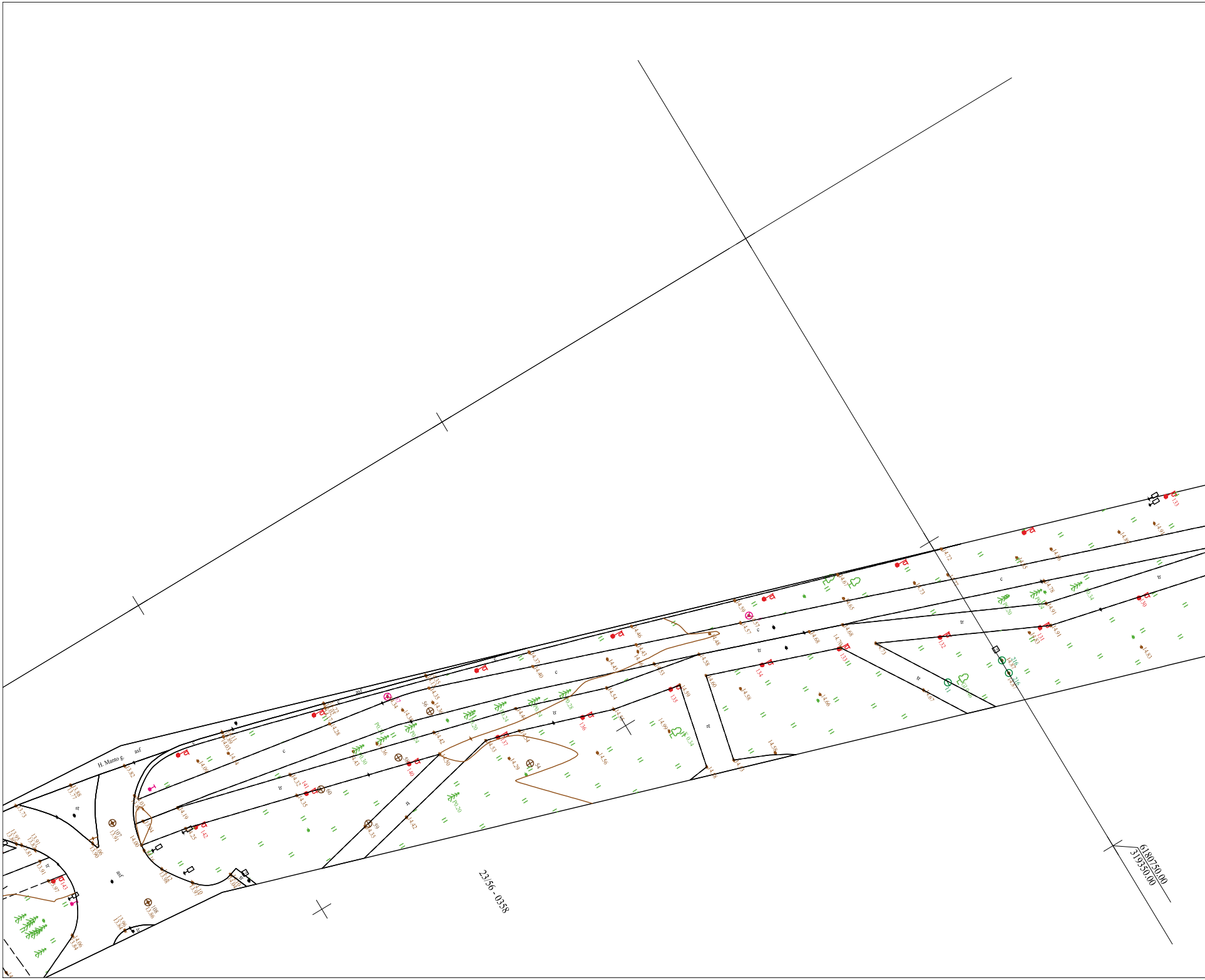
H. Manto g.
asf
c
tr
23/56 - 0358
6180750.00
319350.00

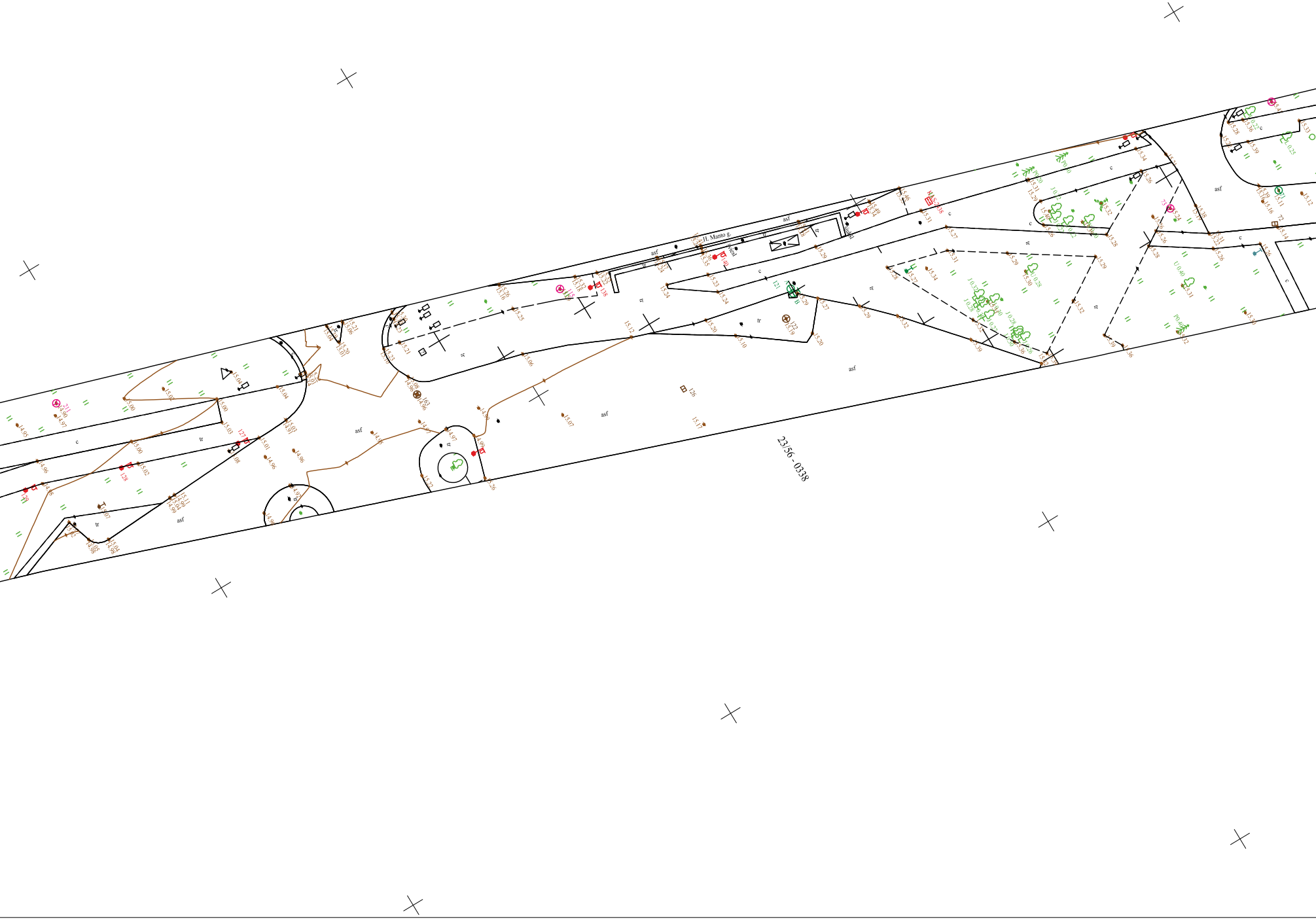

H. Manto g.
23/56 - 0338
asf
tr
c
šviesl
šulšl

TOPOGRAFINI

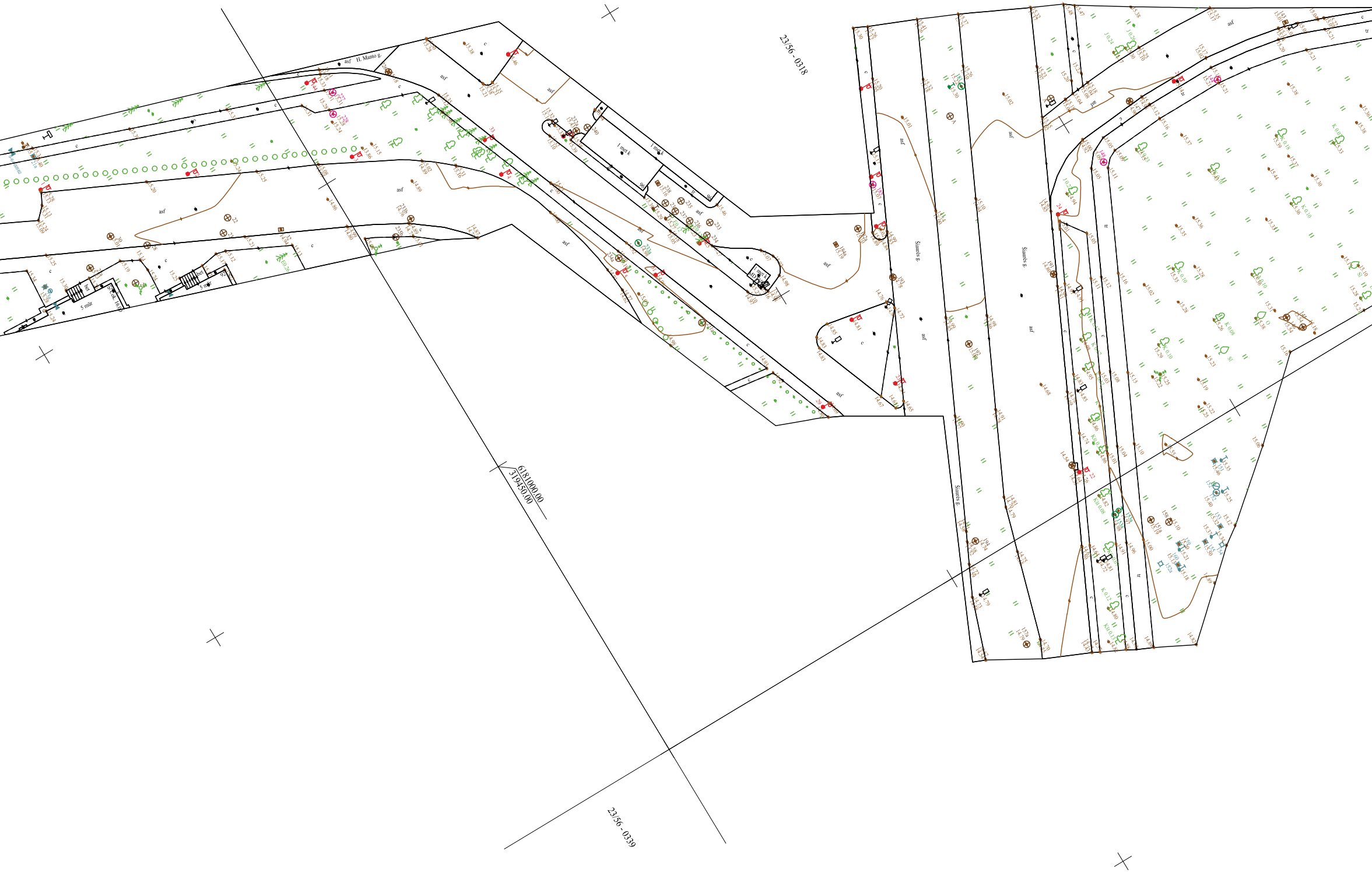
H. Manto g.
23/56 - 0318
Šiaurės g.
Šiaurės g.
Šiaurės g.
6181000.00
319450.00
23/56 - 0339
asf
c
tr
5 mūr
1 mūr k
bet

S PLANAS M 1:500

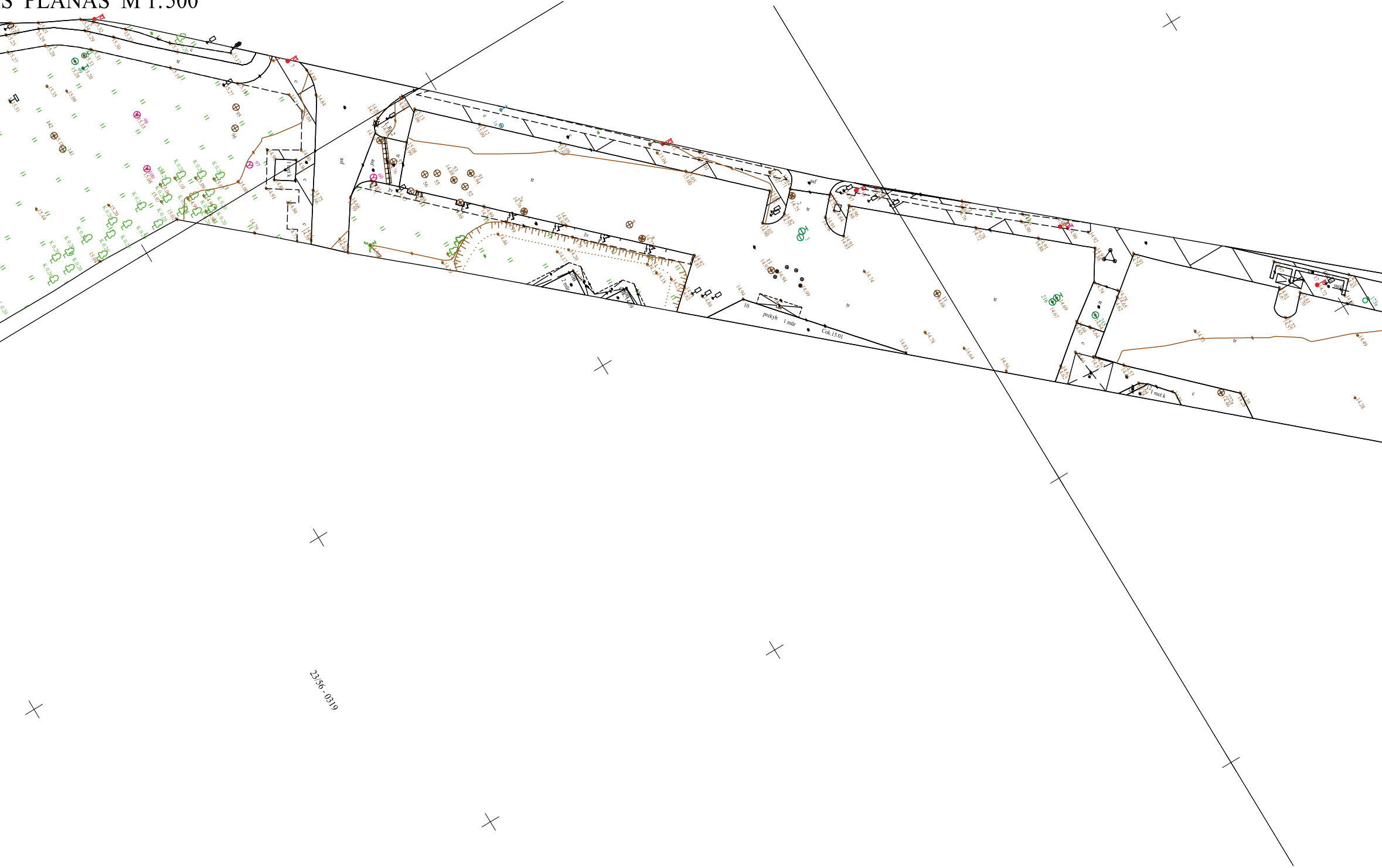
asf
tr
c
prekyb
1 mūr
2 mūr
Cok.15.01
1 met k
23/56 - 0319

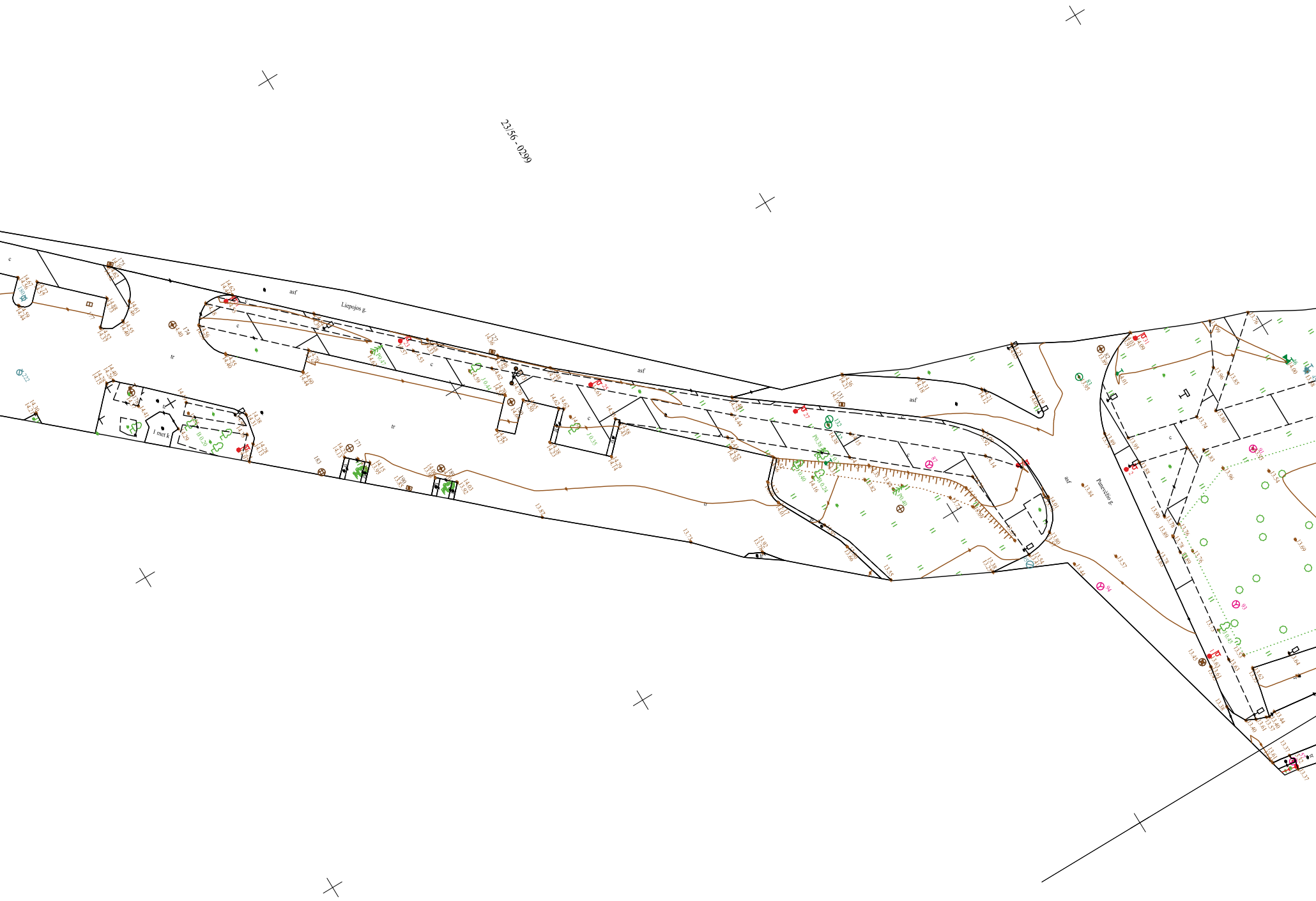
23/56 - 0299
Liepojos g.
Panevėžio g.
asf
asf
asf
asf
tr
tr
c
c
c
c
I met k

6181500.00
319700.00
6181500.00
319750.00
Lapų išdėstymo schema
Lapas_6
Lapas_5
Lapas_4
Lapas_3
Lapas_2
Lapas_1
23/56-0300
Liepojos g.
asf
tr

Plano tipas:	Pilnas turinys				
Objekto adresas:	Vandentiekio tinklų rekonstravimas J. Janonio, Švyturio, Stadiono, Parko, H. Manto ir Liepojos g. Klaipėdoje				
Aukščių sistema	Koordinačių sistema	Pagrindinis objektų tikslumas, cm			
LAS07	LKS-94	Horizontalus:	5	Vertikalus:	5
Vykdytojas					
Kv. paž. Nr.	Vardas, pavardė	Parašas	Data	A.V.	
1GKV-101	Vidmantas Panavas		2022-10		
Užsakovas		Mastelis	Lapo Nr.	Lapų sk.	
UAB "Kelprojektas"		1:500	4	6	

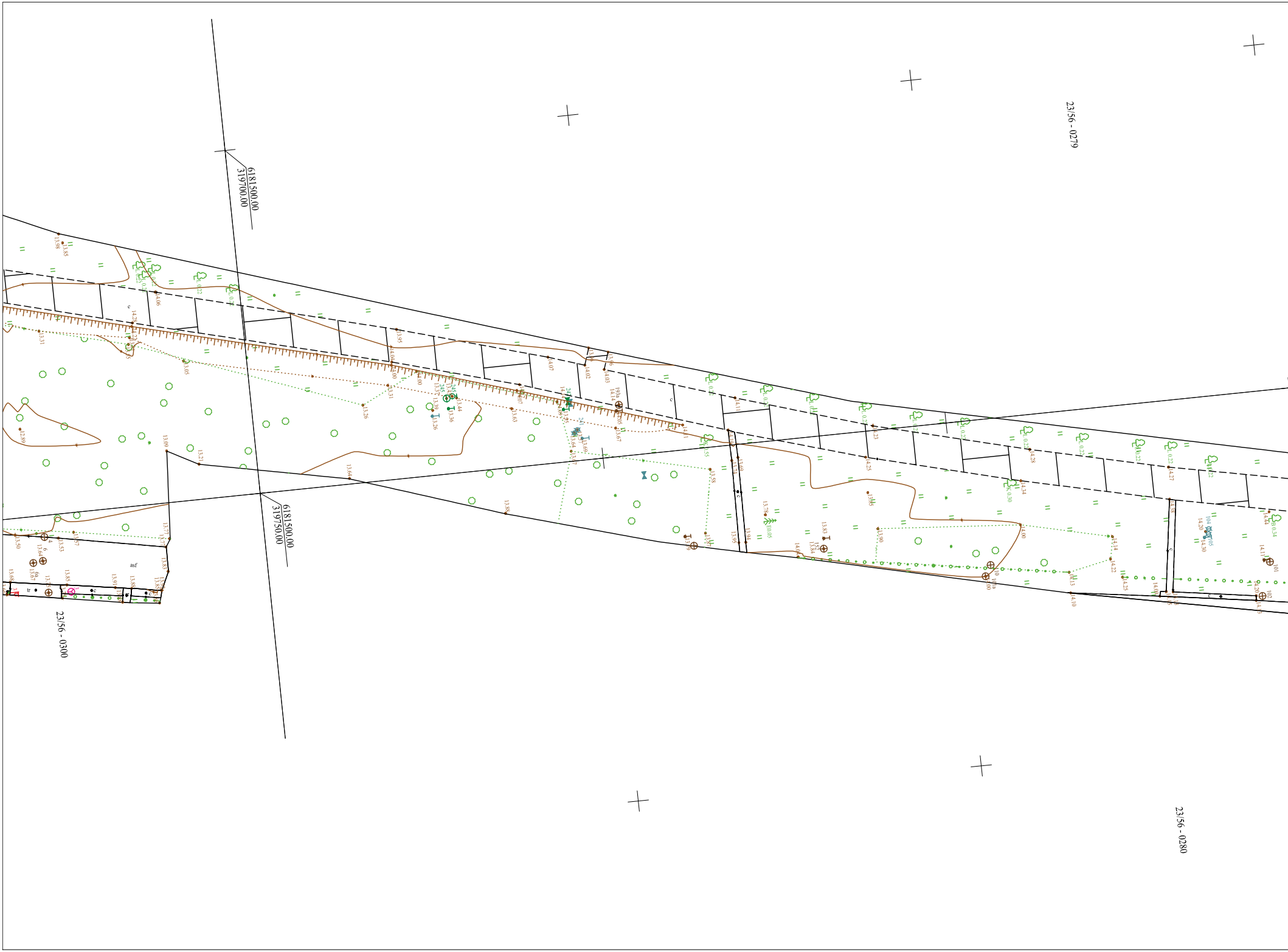
6181500.00
319700.00
6181500.00
319750.00
23/56 - 0279
23/56 - 0300
23/56 - 0280
asf

23/56 - 0259
6181750.00
319800.00
Liepojos g.
asf
asf
asf
asf

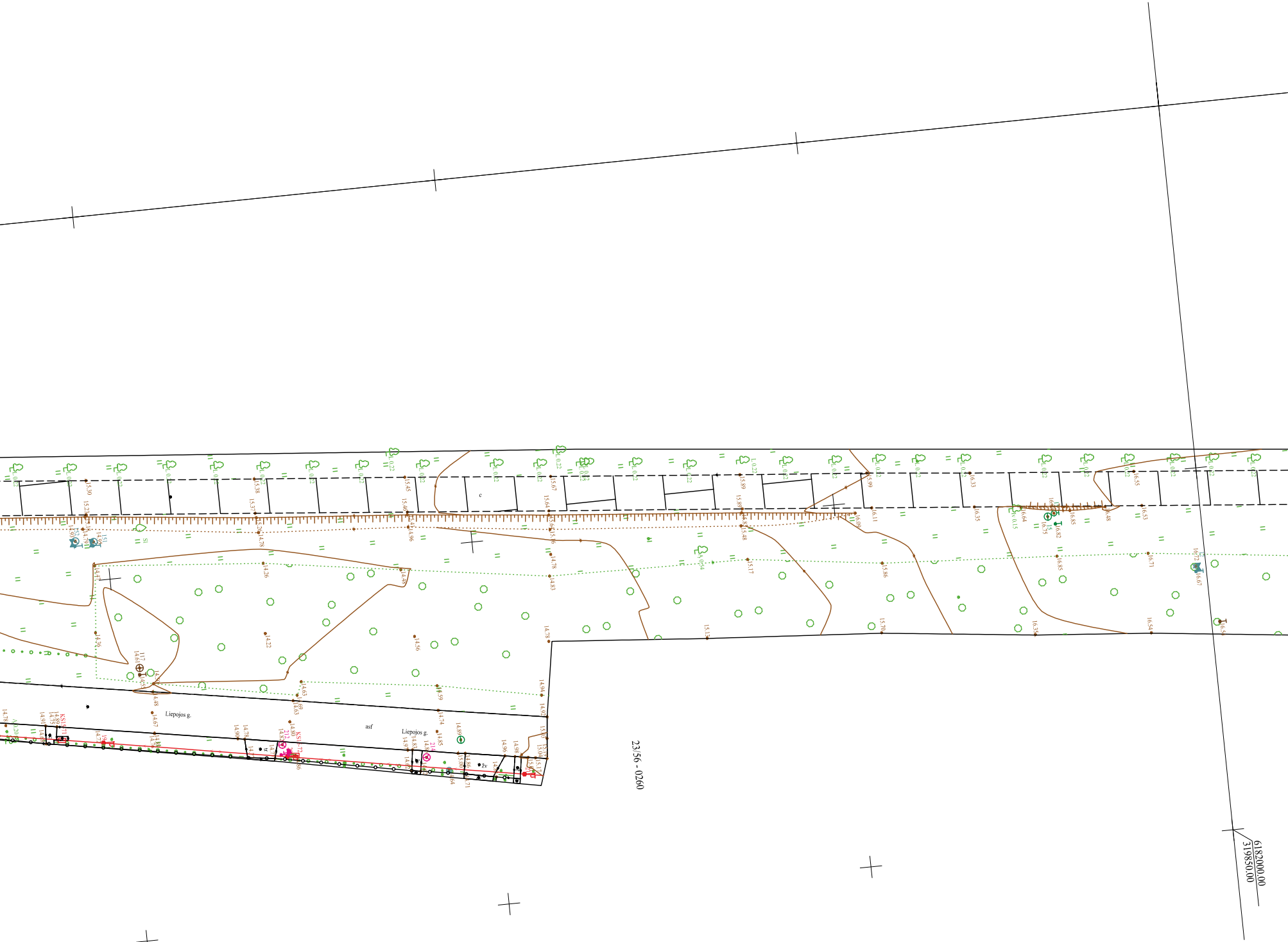
Liepojos g.
asf
Liepojos g.
c
žv
tr
23/56 - 0260
6182000.00
319850.00

TOPOGRAFINIS PLANAS M 1:500

Liepojos g.
asf
asf
tr
tr
tr
127
124
128
16.53
16.72
16.63
16.77
16.66
16.69
16.91
16.79
16.70
16.59
16.63
23/56 - 0240

asf
Liepojos g.
asf
asf
jse
asf
Gimnazijos g.
c
6182250.00
319850.00
23/56 - 0220

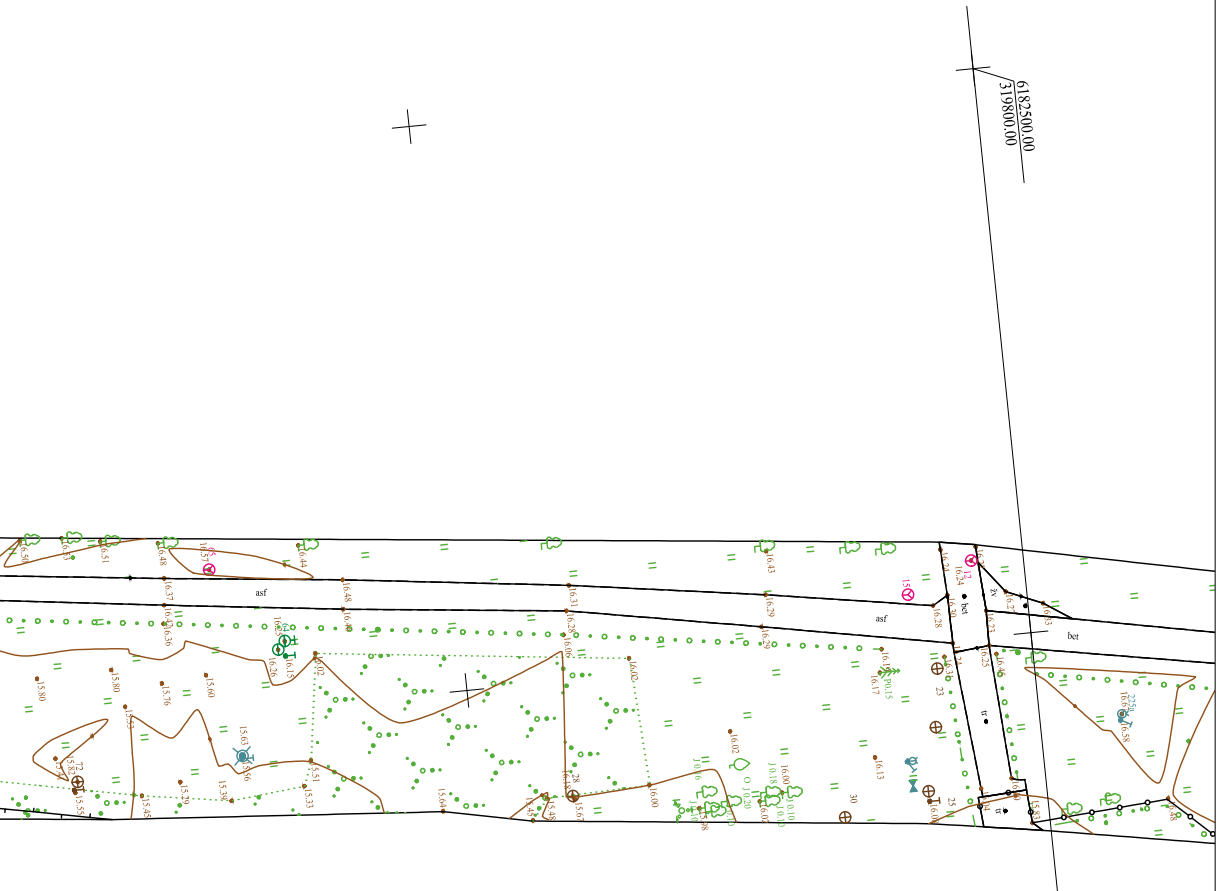
6182500.00
319800.00
asf
asf
bet
bet
tr
tr

Lapų išdėstymo schema

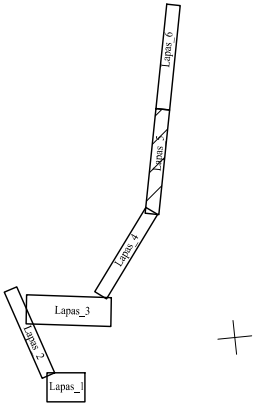
Lapas_6
Lapas_5
Lapas_4
Lapas_3
Lapas_2
Lapas_1

Plano tipas:	Pilnas turinys				
Objekto adresas:	Vandentiekio tinklų rekonstravimas J. Janonio, Švyturio, Stadiono, Parko, H. Manto ir Liepojos g. Klaipėdoje				
Aukščių sistema	Koordinačių sistema	Pagrindinis objektų tikslumas, cm			
LAS07	LKS-94	Horizontalus:	5	Vertikalus:	5
Vykdytojas					
Kv. paž. Nr.	Vardas, pavardė	Parašas	Data	A.V.	
1GKV-101	Vidmantas Panavas		2022-10		
Užsakovas		Mastelis	Lapo Nr.	Lapų sk.	
UAB "Kelprojektas"		1:500	5	6	

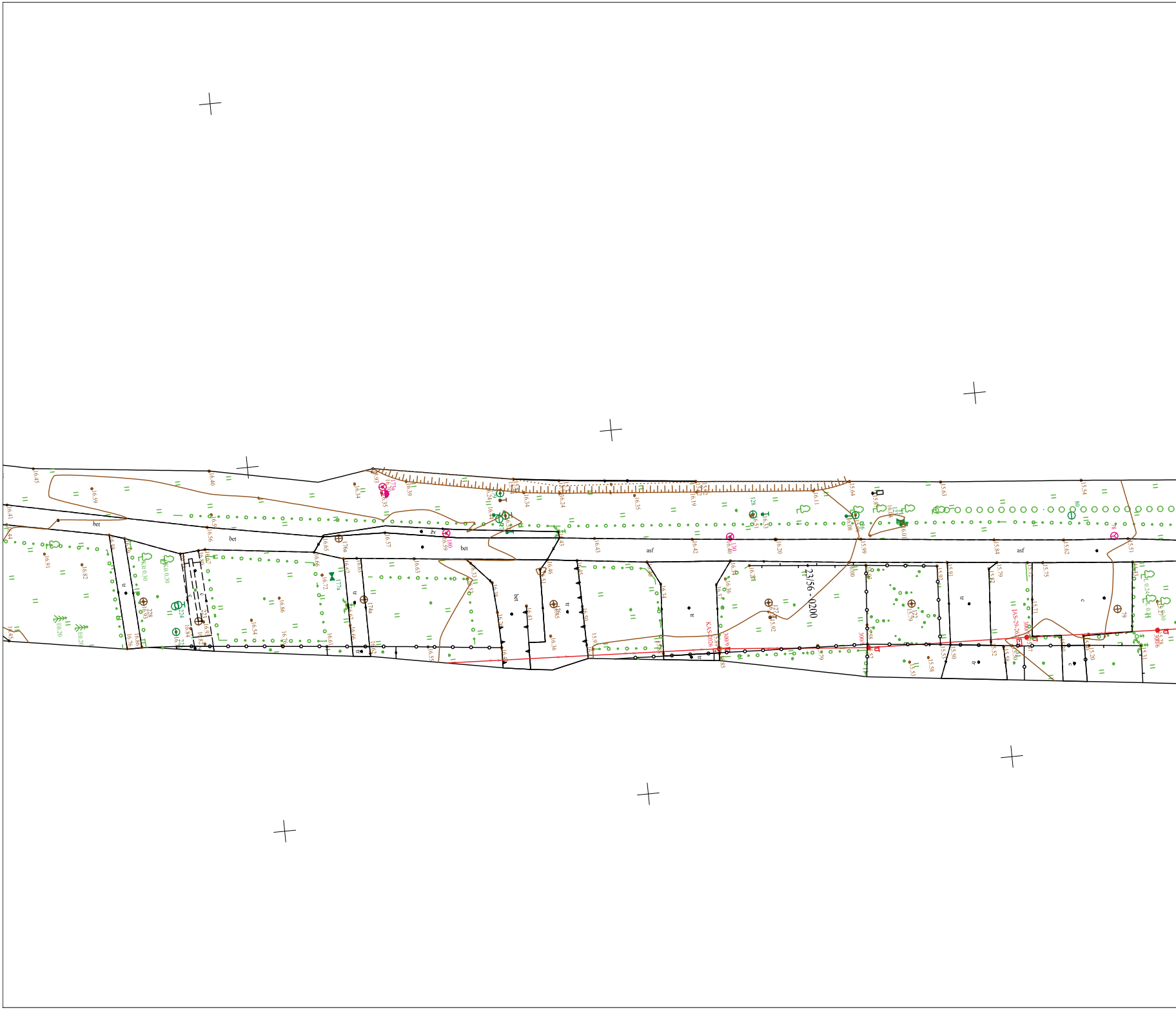

23/56 - 0200
bet
bet
bet
asf
asf
žv
tr
c
KAS-2026
JAS-20-26
300/9
300/8
16.45
16.40
16.59
16.41
16.91
16.82
16.50
16.56
16.35
16.34
16.24
16.19
16.11
15.64
15.63
15.54
16.42
16.40
16.20
15.99
15.84
15.62
15.51
16.43
16.57
16.65
16.72
16.86
16.54
15.92
15.79
15.58
15.53
15.50
15.91
15.75
16.36
16.34

6182750.00
319850.00
Šiltnamių g.
asf
jsa
bet
tr
žv
c
A
spec
1 mūr
142a
TR-286
Cok. 16.35
2 mūr
122
223a
225a
227
240
232

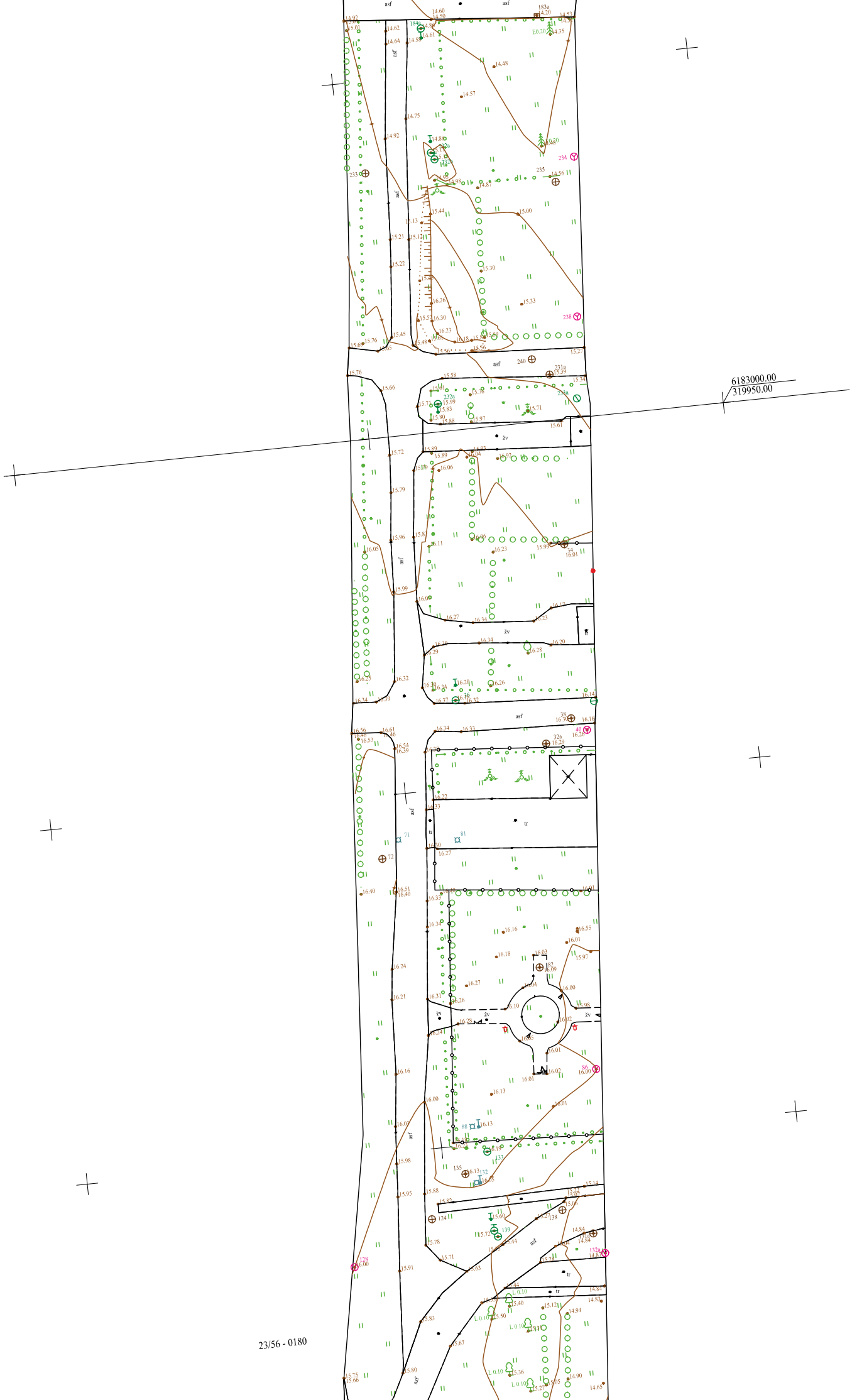
6183000.00
319950.00
23/56 - 0180
asf
tr
žv

TOPOGRAFINIS PLANAS M 1:500

23/56 - 0160
asf
asf
asf
bet
bet
žv
žv
žv
žv
tr
tr
č
asf

23/56 - 0140

6183250.00
319900.00
Liepojos g.
asf
tr
bet
žv
c.
gr
KAS-1964

23/56 - 0120
6183500.00
319900.00
Liepojos g.
Klaipėdos g.
I mol k
asf
Š
Lapų išdėstymo schema
Lapas_1
Lapas_2
Lapas_3
Lapas 4
Lapas 5
Lapas 6
24/56 - 0121

Plano tipas:	Pilnas turinys				
Objekto adresas:	Vandentiekio tinklų rekonstravimas J. Janonio, Švyturio, Stadiono, Parko, H. Manto ir Liepojos g. Klaipėdoje				
Aukščių sistema	Koordinačių sistema	Pagrindinis objektų tikslumas, cm			
LAS07	LKS-94	Horizontalus:	5	Vertikalus:	5
Vykdytojas					
Kv. paž. Nr.	Vardas, pavardė	Parašas	Data	A.V.	
1GKV-101	Vidmantas Panavas		2022-10		
Užsakovas		Mastelis	Lapo Nr.	Lapų sk.	
UAB "Kelprojektas"		1:500	6	6	

Vandentiekio tinklų J. Janonio, Švyturio, Stadiono, Parko, H. Manto ir Liepojos g. Klaipėdos mieste projektavimas

STATINIO PROJEKTO PAVADINIMAS (PAGAL SUTARTĮ)

STATINIO (STATINIŲ) PAVADINIMAS	Vandentiekio tinklai J. Janonio, Švyturio, Stadiono, Parko, H. Manto ir Liepojos g. Klaipėdos mieste
STATINIO PROJEKTO NUMERIS	8840-04-0000-00-PP-GT
TYRIMŲ UŽSAKOVAS	UAB „Kelprojektas“ Jonavos g. 7 (D korpusas), LT-44192 Kaunas
STATINIO KATEGORIJA	Neypatingas statinys
PROJEKTO ETAPAS	Projektiniai pasiūlymai
PROJEKTO DALIS	Bendrosios dalies priedas. II geotechninės kategorijos projektinių inžinerinių geologinių ir geotechninių tyrimų ataskaita
BYLOS ŽYMUO	-
BYLOS LAIDA	001
IŠLEIDIMO DATA	2023-04

TYRIMŲ VYKDYTOJAS	PAREIGOS	VARDAS, PAVARDĖ	PARAŠAS
UAB „Kelprojektas“	Geologijos darbų vadovas	Andrejus Samuchovas	E-PARAŠAS

Objekto kodas: 22VND1523

Tyrimų reg. Nr.: 42860-2023

UAB „KELPROJEKTAS“, Jonavos g. 7 (D korpusas), LT-44192, Kaunas, Lietuva.
Tel. (8~37) 223 186, el. paštas: info@kelprojektas.lt, www.kelprojektas.lt; Įmonės kodas 234004210

Dokumento žymuo	Lapų sk.	Laida	Dokumento pavadinimas	Pastabos	Lapo Nr.
8840-04-0000-00-PP-GT-BSZ-001	1	0	Bylos dokumentų sudėties žiniaraštis		2
8884-04-0000-00-PP-GT-AR-001	8	0	Aiškinamasis raštas		3-10
8840-04-0000-00-PP-GT-Z-001	1	0	Gręžinių koordinačių ir altitudžių žiniaraštis		11
Tekstiniai priedai					
23-0162	28	–	Gruntų laboratorinių tyrimų rezultatai		12-39
22VND1523-01	3	–	Techninė užduotis		40-42
Nr.69	1	–	Leidimas tirti žemės gelmes. UAB „Kelprojektas“		43
Nr.1782827	1	-	Leidimas tirti žemės gelmes. UAB „Geoanalizė“		44
98862-1-4	2	–	Tenzondo kalibravimo liudijimas		45-46
42860-2023	2	-	Žemės gelmių geologinių tyrimų registracijos lapas		47-48
Brėžiniai					
8840-04-0000-00-PP-GT-B1-001	1	0	Inžinerinių geologinių tyrimų lokacijos schema		49
8840-04-0000-00-PP-GT-B2-001	12	0	Topografinis planas M 1:500 su gręžinių vietomis		50-61
8840-04-0000-00-PP-GT-B3-001	11	0	Inžineriniai geologiniai pjūviai		62-72
8840-04-0000-00-PP-GT-B4-001	15	0	Geologiniai-litologiniai gręžinių stulpeliai M 1:100 su geotechninio zondavimo grafikais		73-87
8840-04-0000-00-PP-GT-B5-001	1		Sutartinių ženklų ir geotechninių parametrų lentelė		88

AIŠKINAMASIS RAŠTAS

0	2023.04	Statybos leidimui, konkursui ir statybai
LAIDA	**DATA**	**LAIDOS STATUSAS. KEITIMO PREIŽASTIS (JEI TAIKOMA)**

Pareigos	**Vardas, pavardė**	**Parašas**
Geologijos darbų vadovas	Andrejus Samuchovas	E-PARAŠAS
Inžinerinė geologė	Audronė Saliutienė	

TURINYS

1. ĮVADAS 5
1.1 Tyrimų vieta, adresas, koordinatės (LKS-94 koordinačių sistemoje). 5
1.2 Tyrimų paskirtis 5
1.3 Statinio kategorija. 5
1.4 Geotechninė kategorija. 5
1.5 Duomenys apie tyrimų metodiką ir normatyvinius dokumentus. 5
1.6 Duomenys apie tyrimų darbų rūšis, metodus, įrangą, apimtys: 5
1.7 Anksčiau atliktų tyrimų apžvalga. 7
1.8 Lauko darbų ir duomenų apdorojimo atlikėjai. 7
2. BENDRIEJI DUOMENYS 7
3. GEOMORFOLOGIJA 8
4. GEOLOGINĖ SANDARA 8
5. HIDROGEOLOGINĖS SĄLYGOS 9
6. GRUNTŲ SUDĖTIS IR INŽINERINIAI GEOLOGINIAI SLUOKSNIAI 9
7. GRUNTŲ FIZIKINĖS IR MECHANINĖS SAVYBĖS 10
8. GEOLOGINIAI PROCESAI IR REIŠKINIAI 10
9. IŠVADOS IR REKOMENDACIJOS 10

LENTELĖS

Lentelė 1. Lauko darbų kiekiai 6
Lentelė 2. Gruntų laboratorinių tyrimų kiekiai 7
Lentelė 3. Inžineriniai geologiniai sluoksniai 9

NUOTRAUKOS

Pav. 1. Prie Liepojos gatvės (aut. M. Laučius) 8

1. ĮVADAS

UAB „Kelprojektas“ Geologinės veiklos skyrius, pagal užsakovo pateiktą techninę užduotį, 2023 metų vasario - kovo mėnesiais atliko projektinius inžinerinius geologinius tyrimus vandentiekio tinklų rekonstrukcijai.

1.1 Tyrimų vieta, adresas, koordinatės (LKS-94 koordinačių sistemoje).

Tyrimų vieta: vandentiekio tinklai J. Janonio g., Švyturio g., Stadiono g., Parko g., H. Manto g. ir Liepojos g. Klaipėdos mieste.

Tyrimų pradžios koordinatės (LKS-94): X–6183571 ; Y–319928;

Tyrimų pabaigos koordinatės (LKS-94): X–6179811 ; Y–319042.

1.2 Tyrimų paskirtis

Ištirti inžinerines geologines ir hidrogeologines sąlygas, bei įvertinti gruntus kaip natūralius pagrindus projektuojamam statiniui.

1.3 Statinio kategorija.

Neypatingasis statinys.

1.4 Geotechninė kategorija.

Tyrimai atlikti pagal II geotechninę kategoriją.

1.5 Duomenys apie tyrimų metodiką ir normatyvinius dokumentus.

Tyrimai atlikti remiantis užsakovo pateikta tyrimų technine užduotimi (žr. tekstinį priedą Nr.2).

Tyrimai atlikti pagal:

- Tyrimus atlikti remiantis: STR 1.04.02:2011 „Inžineriniai geologiniai ir geotechniniai tyrimai“;
- LST EN 1997-1 Eurokodas-7. „Geotechninis projektavimas, 1 dalis. Pagrindinės taisyklės“;
- LST EN 1997-2 Eurokodas-7. „Geotechninis projektavimas, 2 dalis. Pagrindo tyrinėjimai ir bandymai“;
- Gruntų žymenys pateikti pagal LST EN ISO 14688-2:2018 „Gruntų atpažintis ir klasifikavimas“
- Gruntai klasifikavimas pagal 2019 m. Lietuvos geologijos tarnybos direktoriaus patvirtinta „Inžinerinių geologinių ir geotechninių tyrimų gruntų klasifikaciją“.
- Projektinių inžinerinių geologinių ir geotechninių tyrimų rekomendacijos, 2015 m.
- EN ISO 22475-1:2007 Geotechniniai tyrinėjimai ir bandymai. Ėminių ėmimo metodai ir gruntinio vandens matavimai. 1 dalis. Techniniai atlikimo principai.

1.6 Duomenys apie tyrimų darbų rūšis, metodus, įrangą, apimtys:

Lauko darbų metu atlikti šie inžineriniai - geologiniai darbai:

Gręžimo darbai:

- Prieš darbų pradžią atlikta vizualinė vietovės apžiūra.
- Prieš darbų pradžią buvo atliktas gręžimo agregato privažiavimo prie tyrimo vietų ir saugaus darbų atlikimo galimybių vertinimas ir saugios darbo vietos parengimas, prisilaikant STR 1.04.02:2011 Reglamento 80.5 punkte nurodytų veiksmų.
- Atliktas aktyvių geologinių procesų indentifikavimas ir aprašymas.
- Atlikus darbus sutvarkyta aplinka.

Gręžimo darbus atliko UAB „Kelprojektas“. Gruntų identifikavimui ir suardytos sandaros mėginiams paimti lauko darbų metu gręžimo agregatais H-35SL ir H-25SR sraigtiniu gręžimo būdu buvo išgręžti 29 gręžiniai iki 5,0 m gylio. Sraigtinis gręžimas vykdytas 151 mm skersmeniu, 0,5–1,0 m ilgio reisais. Gręžimas atliktas prisilaikant EN ISO 22475-1 reikalavimų.

Statinio zondavimo bandymai (CPT).

Inžinerinių geologinių tyrimų metu gruntų mechaninių ir deformacinių savybių nustatymui šalia gręžinių (Gr.SZ-1, 5, 8, 10, 12, 14, 16, 17, 18, 20, 22, 25, 27, 28) atlikta 14 statinio zondavimo bandymų (CPT) iki 4,5-5,6 m gylio.
Zondavimo įrangos informacija: maksimalus slėgis 200 kN, kūgio plotas 15 cm^2. Statinis zondavimas atliktas pagal LST EN ISO 22476-1 reikalavimus. Zondavimo metu kas 0,02 m nustatytas grunto pasipriešinimo stiprumas zondavimo galvutei, t. y. kūginis stipris q_c ir matuotas šoninės trinties stipris f_s. Zondavimo duomenų grafikai pateikti prie gręžinių stulpelių (žr. grafinį priedą Nr.4). Kūginio penetrometro techniniai duomenys pateikti kalibravimo sertifikate Nr. 98862-1-4 (žr. tekstinį priedą Nr.6).

Statinio zondavimo CPT bandymas atliekamas tol, kol:

- Bendra jėga siekia 20 tonų. Tai maksimali sunkvežimio spaudimo galia naudojant 20 kN hidraulinę sistemą, o pats sunkvežimis sveria 21 t, taigi tai yra riba.
- Kūginis stiprus q_c siekia 40 MPa. Tai konuso atsparumas gruntui.
- Jei nuokrypis siekia 15 ar daugiau laipsnių, žiūrint į bendrą gylį.
- Jei pasvirimas nuo vertikalios padėties 1,0 m prasiskverbimo metu siekia 1,5 ar daugiau laipsnių.
- Jei vertikalus nuokrypis staiga siekia 3,0 ar daugiau laipsnių. Tai pavojinga ir bandymą reikia sustabdyti, greičiausiai tai yra akmuo ar kita požeminė kliūtis.

TYRIMŲ TIPAS	KIEKIS	GYLIS (m)	BENDRAS GYLIS (m)
Sraigtinis gręžimas	29	5,0	145,0
Statinis zondavimas CPT	14	4,5-5,6	74,2

Lentelė 1. Lauko darbų kiekiai

Gruntų laboratoriniai tyrimai.

Lauko darbų metu laboratoriniams tyrimams paimta 40 grunto mėginių. Grunto ėminiams buvo atlikta: granuliometrinės sudėties nustatymas CEN ISO/TS 17892-4, vandens kiekio nustatymas CEN ISO/TS 17892-1, Aterbergo ribų nustatymas CEN ISO/TS 17892-12, grunto tankio nustatymas CEN ISO/TS 17892-2, grunto dalelių tankio nustatymas CEN ISO/TS 17892-3 (žr. tekstinį priedą Nr.1).

Laboratorinių tyrimų metodas	Kiekis
Vandens kiekio nustatymas CEN ISO/TS 17892-1	40
Grunto tankio nustatymas CEN ISO/TS 17892-2	40
Grunto dalelių tankio nustatymas CEN ISO/TS 17892-3	40
Granuliometrinės sudėties nustatymas CEN ISO/TS 17892-4	40
Aterbergo ribų nustatymas CEN ISO/TS 17892-12	18
Grunto filtracijos koeficientas pagal CEN ISO/TS 17892-11 1	25
Organinės medžiagos kiekis ASTM D2974-14	13

Lentelė 2. Gruntų laboratorinių tyrimų kiekiai

1.7 Anksčiau atliktų tyrimų apžvalga.

Artimiausi žinomi tyrimai:
2018 m. UAB „Geoconsulting“ atliko projektinius inžinerinius geologinius tyrimus dubliuojančios gatvės su pėsčiųjų taku ir įvažomis į Liepojos g. nuo Šiltnamių g. iki Klaipėdos g., Klaipėdos mieste projektavimui. Geologinės ataskaitos LGT fondo Nr. 25123.
2021 m. UAB „Geoinžinerija“ atlikto projektinius inžinerinius geologinius tyrimus Švyturio gatvės, atkarpos tarp Naujojo Uosto ir Malūnininkų gatvių, Klaipėdoje rekonstrukcijai. Geologinės ataskaitos LGT fondo Nr. 43896.
Rengiant dabartinių tyrimų ataskaitą, panaudoti šių tyrimų gręžinių stulpeliai su statinio zondavimo bandymų rezultatais ir gruntų laboratorinių tyrimų rezultatai.

1.8 Lauko darbų ir duomenų apdorojimo atlikėjai.

Inžinerinių geologinių tyrimų vadovas UAB „Kelprojektas“ geologijos darbų vadovas Andrejus Samuchovas. Lauko darbus atliko inžinierius geologas Marius Laučius.
Ataskaitą paruošė UAB „Kelprojektas“ geologijos darbų vadovas Andrejus Samuchovas ir inžinierė geologė Audronė Saliutienė.
Pagal tyrimų duomenis parengti gręžinių geologiniai litologiniai stulpeliai su statinio zondavimo bandymų grafikais, inžineriniai geologiniai pjūviai, sudaryta geotechninių parametrų suvestinė lentelė bei parašyta ataskaita.

2. BENDRIEJI DUOMENYS

Tyrimų atkarpa prasideda Klaipėdos miesto šiaurinėje dalyje, Liepojos gatvėje ir tęsiasi iki susikirtimo su Šiaurės prospektu (Gr. 1-14). Toliau tyrimai vykdyti palei H. Manto gatvę iki susikirtimo su Parko gatve (Gr. 15-17), praeina Pušyno ir Parko gatvėmis (Gr.18-19), kerta geležinkelį ir tęsiasi Stadiono gatve (Gr.20-22) iki susikirtimo su Švyturio gatve. Gręžiniai Nr. 23-28 išgręžti ties Švyturio gatve, o gręžinys Nr. 29 – prie J.Janonio gatvės.
Tyrimai atlikti šalia važiuojamosios gatvės dalies (pėsčiųjų zonoje) ir ant žalios vejos.

Pav. 1. Prie Liepojos gatvės (aut. M. Laučius)

3. GEOMORFOLOGIJA

Geomorfologiniu požiūriu tyrimų vieta yra Kuršių marių duburio Drevernos jūrinėje lygumoje. Absoliutiniai aukščiai tyrinėtose gatvėse svyruoja 3,25 – 17,50 m ribose.

4. GEOLOGINĖ SANDARA

Inžinerinių geologinių tyrimų metu išskirtas 4 stratigrafiniai – genetiniai sluoksniai:

- Technogeniniai dariniai - t IV;
- Jūrinės nuosėdos – m IV;
- Baltijos posvitės limnoglacialinės nuogulos -lg III bl.
- Baltijos posvitės glacialinės nuogulos – g III bl.

Technogeniniai dariniai (t IV). Šiuos darinius sudaro esamų gatvių konstrukcija, gatvių sankasos gruntas ir požeminių komunikacijų tiesimo perkasinėtas buvęs natūralus gruntas. Technogeninių gruntų sudėtis tiesiogiai priklauso nuo natūralių gruntų. Vietose kur viršutinėje geologinio pjūvio paplitusios limnoglacialines (lg III bl) arba glacialines (g III bl) nuogulos jas sudaro smėlingas molis, mažo plastiškumo (simbolis pagal LST EN ISO 14688:2018-2–saClLFl) minkštai-kietai plastingos konsistencijos, dažniausiai su mažu organinės medžiagos kiekiu Iom <3,0 %. Vietose kur paplitusios jūrinės nuosėdos (m IV) jas sudaro mažai dulkingas smėlis (simbolis pagal LST EN ISO 14688:2018-2–Sa-FFl), rečiau dulkingas smėlis paplitę (simbolis pagal LST EN ISO 14688:2018-2–siSaFl). Smėliai dažniausiai yra nesutankinti (purūs). Technogeninių darinių padas 0,3-2,8 m gylyje.

Jūrinės nuosėdos – m IV – jų kraigas yra po technogeniniais dariniais, rečiau nuo žemės paviršiaus. Jas sudaro tolygiai išrūšiuotas smėlis (simbolis pagal LST EN ISO 14688:2018-2 – Sa ir SaU), vietomis su mažu kiekiu organinės medžiagos (Iom iki 2,0 %). Šių nuosėdų sluoksnio storis tyrimų ruože svyruoja 1,7-4,5 m ribose. Pietinėje tyrimų ruožo dalyje šių nuosėdų padas 5,0 m gylio gręžiniais nepasiektas.

Baltijos posvitės limnoglacialinės nuogulos (lg III bl) sutinkamos šiaurinėje tyrimų ruožo dalyje (Liepojos g.). Slūgso nuo paviršiaus arba po piltu gruntu ir jūrinėmis nuosėdomis nuo 0,0 – 3,6 m gylio. Tai minkštai ir kietai plastingas smėlingas mažo plastiškumo molis (simbolis pagal LST EN ISO 14688:2018-2 – saClL). Šių nuogulų pragręžtas sluoksnio storis siekia 0,5 – 2,5 m.

Baltijos posvitės glacialinės nuogulos (g III bl) slūgso po limnoglacialinėmis nuogulomis, nuo 1,0 – 4,2 m gylio. Tyrinėtoje geologinio pjūvio dalyje slūgso kietai plastingos konsistencijos mažo plastiškumo moreninis smėlingas molis (simbolis pagal LST EN ISO 14688:2018-2 – saClL). Gręžinių Nr. 9-10 zonoje (pietinėje Liepojos g. dalyje), nuo 3,2 - 3,5 m gylio moreninis mažo plastiškumo smėlingas molis yra pusiau kietos konsistencijos (simbolis pagal LST EN ISO 14688:2018-2 – saClL). Nuogulų padas 5,0 m gylio gręžiniais nepasiektas.

5. HIDROGEOLOGINĖS SĄLYGOS

Dabartinių tyrimų metu, 2023 m vasario - kovo mėnesį gręžiniuose nuo 1,5 – 3,5 m gylio (alt. 1,75-15,50 m) stebėtas gruntinis vanduo. Vanduo laikosi pilto smėlio ir jūrinio vidutinio rupumo smėlio sluoksniuose.
Vandeningo sluoksnio storis 0,5 – 3,5 m, o vandenspara pietinėje tyrinėto ruožo dalyje (Stadiono ir J. Janonio g.) 5,0 m gylio gręžiniais nepasiekta.
Podirvio vanduo aptiktas tik šiaurinėje tyrinėtos atkarpos dalyje, Liepojos g. (Gr.3 ir Gr.7) nuo 2,0 m gylio (alt. 12,40-14,65 m). Vanduo laikosi, moliniuose gruntuose esančiuose, smulkiuose smėlio lęšiuose.

6. GRUNTŲ SUDĖTIS IR INŽINERINIAI GEOLOGINIAI SLUOKSNIAI

Tirtame plote išskirta 10 inžinerinių geologinių sluoksnių (IGS). Šie sluoksniai (IGS) išskirti pagal kilmę, litologinę sudėtį, fizikines bei mechanines savybes, kurių charakterizavimui panaudoti lauko aprašymai, laboratoriniai tyrimai, geotechninio zondavimo bandymo rezultatai ir ankstesnių tyrimų duomenys. Apibendrinus laboratorinius tyrimus, gruntai suklasifikuoti pagal LST EN ISO 14688-2:2018.

IGS Nr.	Grunto trumpas aprašymas	Simbolis pagal LST EN ISO 14688-2018:2	Stiprumo įvertinimas	q_c MPa Vid. reik.	Eo, MPa	Pastabos, panaudojimo galimybės
1a	Planingai supiltas mažai dulkingas-molingas žvyringas SMĖLIS gerai išrūšiuotas	grSa-FWFl	**Tankus**	11,7-24,1	35-72	–
2a	Planingai supiltas mažai dulkingas-molingas SMĖLIS	Sa-FFl	**Purus**	3,2-4,5	10-14	Reikia sutankinti iki reikalaujamų parametrų
2b	Planingai dulkingas SMĖLIS	siSaFl	**Purus**	3,3-5,6	10-17	Reikia sutankinti iki reikalaujamų parametrų
3a	Planingai supiltas smėlingas MOLIS mažo plastiškumo	saClLFl	**Silpnas**	0,8-2,2	6-15	Šis gruntas negali būti naudojamas kaip tiesiamo vandentiekio pagrindas, nes yra per drėgnas ir per minkštas, kad sutankinti iki reikalaujamų parametrų.
4a	Tolygiai išrūšiuotas SMĖLIS	SaU	**Purus**	3,2	10	Reikia sutankinti iki reikalaujamų parametrų. Sunkiai tankinasi
4b	Tolygiai išrūšiuotas SMĖLIS	SaU	**Vidutinio tankumo**	5,6	26	–
4c	Tolygiai išrūšiuotas SMĖLIS	SaU	**Tankus**	11,1	43	–
5a	Smėlingas MOLIS mažo plastiškumo	saClL	**Silpnas**	0,9	6	Šis gruntas negali būti naudojamas kaip tiesiamo vandentiekio pagrindas, nes yra per drėgnas ir per minkštas, kad sutankinti iki reikalaujamų parametrų.
6a	Smėlingas MOLIS mažo plastiškumo, moreninis	saClL	**Vidutinio stiprumo**	2,1	21	
6b	Smėlingas MOLIS mažo plastiškumo, moreninis	saClL	**Stiprus**	4,0	36	–

Lentelė 3. Inžineriniai geologiniai sluoksniai

7. GRUNTŲ FIZIKINĖS IR MECHANINĖS SAVYBĖS

Išskirtų inžinerinių geologinių sluoksnių mechaninės ir fizinės savybės bei vidurkinės vertės pateiktos apibendrinus gruntų laboratorinius ir lauko bandymų rezultatus. Kiekvienam inžineriniam geologiniam sluoksniui šios reikšmės pateiktos grafiniame priede suvestinėje lentelėje (žr. grafinį priedą Nr.5).
Inžineriniams geologiniams sluoksniams grunto tankis **ρ**, kietų dalelių tankis ρ_s, poringumo koeficientas **e**, gamtinis drėgnis **w,** takumo rodiklis $\mathbf{I_L}$ pateiktas remiantis laboratoriniais tyrimais (žr. tekstinį priedą Nr.1).
Kūginio stiprio q_c ir šoninės trinties stiprio f_s duomenų grafikai pateikti prie gręžinių stulpelių, o vidurkinės vertės, atmetus maksimalias reikšmes, pateiktos geotechninių parametrų lentelėje.
Deformacijų modulis $\mathbf{E_0}$ pateiktas iš statinio zondavimo rezultatų pagal projektinių inžinerinių geologinių ir geotechninių tyrimų rekomendacijų 6 priedą.
Skaičiuojamasis stiprumas $\mathbf{R_0}$ – paskaičiuotas pagal statinio zondavimo rezultatus. Jo įvertinimas remiasi vietine patirtimi, $\mathbf{R_0}$ pateiktas tik kaip informacinė reikšmė ir projektiniuose skaičiavimuose nenaudotinas.
Pateikti gruntų skaičiuojamieji rodikliai taikytini su sąlyga, kad gruntai bus apsaugoti nuo gamtinės sąrangos suardymo, peršalimo, išdžiūvimo bei išmirkimo.

8. GEOLOGINIAI PROCESAI IR REIŠKINIAI

Apžiūrėjus tyrimų vietą ir ją supančią teritoriją, aktyvių dabartinių geologinių procesų nepastebėta.

- Vietose kur paplitę molingi gruntai lietingais metų laikotarpiais ir pavasarinio polaidžio metu į iškastas tranšėjas vyks laikino podirvio vandens pritekėjimas.
- Jeigu planuoja įsigilinti žemiau gruntinio vandens lygio vyks požeminio vandens pritekėjimas į laikinas tranšėjas.

9. IŠVADOS IR REKOMENDACIJOS

1. Geomorfologinės sąlygos pagal „Projektinių inžinerinių geologinių ir geotechninių tyrimų rekomendacijų“ 11 priedą yra vidutinės. Sudėtingų reljefo formų dėl kurių reikėtų imtis netradicinių sprendimų rekonstruojant vandentiekį, nėra.

2. Inžinerinės geologinės sąlygos yra vidutinės. Tyrimų metu išskirtas 4 stratigrafiniai–genetiniai sluoksniai ir 10 inžinerinių geologinių sluoksnių

3. Hidrogeologinės sąlygos pagal „Projektinių inžinerinių geologinių ir geotechninių tyrimų rekomendacijų“ 11 priedą yra vidutinio sudėtingumo. Gruntinio vandens lygis tyrimų metu buvo 1,5-3,5 m gylyje (abs.a. 1,75-15,50 m).

4. Vietose kur paplitę smėliai (IGS Nr.2a,2b,4a-4c) iškastas laikinas tranšėjas reikia sutvirtinti nuo grunto užbyrėjimo.

5. Silpnas ir vidutinio stiprumo molis (IGS Nr.3a, 5a, 6a) negali būti naudojamas kaip tiesiamo vandentiekio pagrindas, nes yra per drėgnas ir per minkštas, kad sutankinti iki reikalaujamų parametrų.

6. Vietose kur paplitę molingi gruntai lietingais metų laikotarpiais ir pavasarinio polaidžio metu į iškastas tranšėjas vyks paviršinio ir podirvio vandens pritekėjimas.

Koordinačių sistema – LKS-94
Aukščių sistema – LAS07
Koordinačių nustatymo metodas: Interpoliuojant iš skaitmeninio plano
Altitudžių nustatymo metodas: Interpoliuojant iš skaitmeninio 3D paviršiaus

Eilės Nr.	Gręžinio ir lauko bandymo Nr.	Gręžinių koordinatės, m		Gręžinio žiočių aukštis, m	Gręžinių gylis, m	Statinio zondavimo gylis, m
		X	Y			
1.	Gr.SZ-1	6183563.0	319926.5	16.20	5.0	5.4
2.	Gr.2	6183364.2	319929.0	15.80	5.0	-
3.	Gr.3	6183184.5	319916.2	14.40	5.0	-
4.	Gr.4	6182964.0	319905.9	16.25	5.0	-
5.	Gr.SZ-5	6182798.0	319883.4	15.15	5.0	5.5
6.	Gr.6	6182559.2	319859.2	16.50	5.0	-
7.	Gr.7	6182368.1	319836.6	16.65	5.0	
8.	Gr.SZ-8	6182191.0	319823.5	17.50	5.0	5.4
9.	Gr.9	6181980.0	319802.9	16.55	5.0	-
10.	Gr.SZ-10	6181784.1	319784.9	14.90	5.0	5.2
11.	Gr.11	6181564.9	319749.3	14.00	5.0	-
12.	Gr.SZ-12	6181403.2	319687.9	14.00	5.0	5.5
13.	Gr.13	6181239.5	319549.4	14.80	5.0	-
14.	Gr.SZ-14	6181111.5	319486.2	15.30	5.0	5.6
15.	Gr.15	6180950.7	319373.2	15.35	5.0	-
16.	Gr.SZ-16	6180762.3	319315.2	14.80	5.0	5.5
17.	Gr.SZ-17	6180561.5	319271.8	13.95	5.0	5.5
18.	Gr.SZ-18	6180451.3	319267.6	13.65	5.0	5.4
19.	Gr.19	6180418.4	319076.2	13.30	5.0	-
20.	Gr.SZ-20	6180386.0	318881.7	11.70	5.0	5.5
21.	Gr.21	6180506.0	318700.8	11.00	5.0	
22.	Gr.SZ-22	6180510.1	318521.0	8.70	5.0	4.5
23.	Gr.23	6180575.3	318336.5	7.95	5.0	-
24.	Gr.24	6180287.2	318476.0	7.05	5.0	-
25.	Gr.SZ-25	6180131.8	318558.5	6.20	5.0	5.1
26.	Gr.26	6179973.3	318640.0	5.35	5.0	-
27.	Gr.SZ-27	6179811.6	318750.5	4.35	5.0	5.1
28.	Gr.SZ-28	6179640.3	318854.2	3.25	5.0	5.0
29.	Gr.29	6179751.7	319005.9	5.75	5.0	-
Ankstesnių tyrimų gręžiniai LGT fondo Nr. 43896						
1.	Gr.SZ-1	6179625	318867	3.20	5.0	5.0
2.	Gr.SZ-2	6179772	318768	4.20	3.0	3.1
3.	Gr.SZ-3	6179936	318670	5.02	3.0	3.0
Ankstesnių tyrimų gręžiniai LGT fondo Nr. 25123						
1.	Gr.SZ-2	6183117	319910	14.4	6.0	6.0
2.	Gr.SZ-3	6183347	319930	15.8	4.5	4.5

Sudarė: Geologijos darbų vadovas Andrejus Samuchovas

Gruntų laboratoriniai tyrimai

UAB "Geoanalizė",Partizanų g. 61-806, LT-49282 Kaunas, tel.:+37061465245
Duomenys kaupiami ir saugomi Juridinių asmenų registre, kodas

Gruntų laboratorinių tyrimų protokolas Nr 23-0162

Išrašymo data 2023-03-16

Užsakovas: UAB "Kelprojektas", Jonavos g. 7, D korpusas, LT-44192 Kaunas
Objektas: Vandentiekio tinklai J. Janonio g., Švyturio g. Stadiono g., Parko g., H. Manto g. ir Liepojos g. Klaipėdos mieste.
Tyrimų medžiaga: Gruntas
Gruntų pridavimo data: 2023-03-08 Pridavė: Andrejus Samuchovas
Grunto bandinių kiekis: 40
Tyrimai atlikti pagal:

* LST EN ISO 14688-1:2018 Geotechniniai tyrinėjimai ir bandymai. Gruntų identifikavimas ir klasifikavimas. 1 dalis. Identifikavimas ir aprašymas (ISO 14688-1:2017)

* LST EN ISO 14688-2:2018 Geotechniniai tyrinėjimai ir bandymai. Gruntų identifikavimas ir klasifikavimas. 2 dalis. Klasifikavimo principai (ISO 14688-2:2018) ir "IGGT gruntų klasifikacija" 2019

* Inžinerinių geologinių ir geotechninių tyrimų gruntų klasifikaciją (LGT 2019-06-13 Nr.1-175)

* LST 1331:2015 Gruntai, skirti keliams ir jų statiniams. Klasifikacija

* LST EN ISO 17892-1:2015 Geotechniniai tyrinėjimai ir bandymai. Laboratoriniai grunto bandymai. 1 dalis. Vandens kiekio nustatymas (ISO 17892-1:2014)

* LST EN ISO 17892-2:2015 Geotechniniai tyrinėjimai ir bandymai. Laboratoriniai grunto bandymai. 2 dalis. Tūrinio tankio nustatymas (ISO 17892-2:2014)

* LST EN ISO 17892-3:2016 Geotechniniai tyrinėjimai ir bandymai. Laboratoriniai grunto bandymai. 3 dalis. Dalelių tankio nustatymas (ISO 17892-3:2015)

* LST EN ISO 17892-4:2017 Geotechniniai tyrinėjimai ir bandymai. Laboratoriniai grunto bandymai. 4 dalis. Granuliometrinės sudėties nustatymas (ISO 17892-4:2016)

* LST CEN ISO/TS 17892-11:2005 Geotechniniai tyrinėjimai ir bandymai. Laboratoriniai grunto bandymai. 11 dalis. Pralaidumo vandeniui nustatymas esant pastoviam ir kintančiam spūdžiui (ISO/TS 17892-11:2019)

* LST EN ISO 17892-12:2018 Geotechniniai tyrinėjimai ir bandymai. Laboratoriniai grunto bandymai. 12 dalis. Takumo ir plastiškumo ribų nustatymas (ISO 17892-12:2018)

Protokolo priedai:
1. Laboratorinių tyrimų rezultatai - 4 lapai
2. Granuliometrinės sudėties kreivės - 14 lapų
3. Grunto plastiškumo diagramos - 9 lapai

Parengė: Vyr. specialistas: S. Gegieckas

LABORATORINIŲ TYRIMŲ REZULTATAI

GEOANALIZĖ

ISO 9001:2015

Nr 23-0162

Objekto pav. Vandentiekio tinklai J. Janonio g., Švyturio g. Stadiono g., Parko g., H. Manto g. ir Liepojos g. Klaipėdos mieste.

Eil.Nr.	Grežinio Nr.	Pavyzdys Nr.	Pavyzdys nuo/iki	Skaitiklyje-likęs gruntas,vardiklyje-išsijotas per sietą gruntas % Sietų akučių dydžiai, mm 63	31,5	20	6,3	4	2	1	0,6	0,4	0,2	0,125	0,063	Dulkių/molio %	Filtracijos koeficientas m/s (sutankinto grunto)	Tankis Mg*m^{-3} p/p_s	p_d	poringumas n/e	Drėgnis ,% w w<0,4	Plastingumas % W_L W_P	I_P I_L	Žymuo	Saičiui jautrio klasė (LST 1331:2015)	Grunto pavadinimas LST EN ISO 14688-2:2018 ir "IGGT gruntų klasifikacija" 2019
1	Gr.1	1	1.5-2.0	0,0	0,0	0,0	0,0	1,0	2,7	2,2	1,5	1,8	12,0	13,2	15,8	38,8		2,156			21,0	28,9	10,1	saClL	F_3	smėlingas mažo plastiškumo molis
				100,0	100,0	100,0	100,0	99,0	96,3	94,1	92,6	90,8	78,8	65,6	49,8	11,0		2,652	1,781	0,49	23,2	18,7	0,44	(ML)		tvirtas su maža (1,2%) organinės medžiagos priemaiša
2	Gr.1	2	3.0-3.5	0,0	0,0	0,0	0,0	1,5	1,5	1,6	1,2	1,5	8,2	10,10	13,1	40,6		2,188			17,9	27,1	10,6	saClL	F_3	smėlingas mažo plastiškumo molis
				100,0	100,0	100,0	100,0	98,5	97,0	95,4	94,2	92,7	84,5	74,4	61,3	20,7		2,687	1,856	0,45	19,3	16,6	0,26	(ML)		tvirtas
3	Gr.2	1	0.8-1.2	0,0	0,0	0,0	0,5	1,3	1,0	1,2	1,3	2,1	13,3	14,6	18,2	36,3		2,155			17,8	23,7	6,2	saClL-SiL	F_3	smėlingas mažo plastiškumo molis ir
				100,0	100,0	100,0	99,5	98,2	97,2	96,0	94,7	92,6	79,3	64,7	46,5	10,2		2,638	1,829	0,44	19,2	17,5	0,27	(MD)		dulkis tvirtas su maža (2,1%) organinės medžiagos priemaiša
4	Gr.2	2	2.5-3.0	0,0	0,0	0,0	0,3	0,6	0,6	1,2	1,3	1,7	9,8	10,40	14,7	41,1		2,164			22,3	31,8	12,3	saClL	F_3	smėlingas mažo plastiškumo molis
				100,0	100,0	100,0	99,7	99,1	98,5	97,3	96,0	94,3	84,5	74,1	59,4	18,3		2,687	1,769	0,52	23,7	19,5	0,34	(ML)		tvirtas
5	Gr.3	1	0.2-0.7	0,0	0,0	0,0	1,6	0,2	0,9	0,9	0,9	0,9	3,4	37,8	38,4	12,2	1,20E-05	1,992			19,0			Sa-F	F_2	mažai dulkingas molingas smėlis
				100,0	100,0	100,0	98,4	98,1	97,3	96,3	95,4	94,5	91,1	53,2	14,8	2,6		2,668	1,674	0,59				(SD)		smulkus
6	Gr.4	1	0.4-0.8	0,0	0,0	0,0	0,0	0,0	0,8	1,0	0,8	0,8	3,6	4,40	6,8	55,0		2,011			27,9	40,1	16,8	ClM	F_3	vidutinio plastiškumo molis tvirtas
				100,0	100,0	100,0	100,0	100,0	99,2	98,2	97,4	96,6	93,0	88,6	81,8	26,8		2,729	1,572	0,74	28,9	23,3	0,33	(MV)		
7	Gr.5	1	1.0-1.5	0,0	0,0	0,0	3,6	0,8	1,7	3,0	3,4	5,1	17,5	11,1	12,1	31,3		2,186			16,7	27,2	9,2	saClL	F_3	smėlingas mažo plastiškumo molis
				100,0	100,0	100,0	96,4	95,6	93,9	90,9	87,5	82,4	64,9	53,8	41,7	10,4		2,681	1,873	0,43	20,3	17,9	0,26	(ML)		tvirtas
8	Gr.5	2	2.8-3.2	0,0	0,0	0,0	0,0	0,4	0,9	1,2	1,2	1,9	11,1	10,20	12,6	45,3		2,165			20,7	30,0	12,6	saClL	F_3	smėlingas mažo plastiškumo molis
				100,0	100,0	100,0	100,0	99,6	98,7	97,5	96,3	94,4	83,3	73,1	60,5	15,2		2,687	1,794	0,50	21,9	17,4	0,36	(ML)		tvirtas
9	Gr.6	1	0.5-1.0	0,0	0,0	0,0	3,1	1,7	1,5	1,9	1,9	2,7	10,4	10,5	13,3	39,6		2,164			20,5	31,7	12,5	saClL	F_3	smėlingas mažo plastiškumo molis
				100,0	100,0	100,0	96,9	95,3	93,8	91,9	90,1	87,3	76,9	66,5	53,2	13,6		2,684	1,796	0,49	23,4	19,2	0,34	(ML)		tvirtas
10	Gr.6	2	3.5-4.0	0,0	0,0	0,0	0,0	0,3	1,2	1,5	1,2	1,7	10,1	8,80	13,8	43,4		2,152			24,0	32,3	12,1	saClL	F_3	smėlingas mažo plastiškumo molis
				100,0	100,0	100,0	100,0	99,7	98,5	97,0	95,8	94,1	84,0	75,2	61,4	18,0		2,687	1,736	0,55	25,5	20,2	0,43	(ML)		tvirtas

Atliko: D. Grigaliūnas

Tikrino: Vyr, spec. S.Gegieckas

2023-03-16

LABORATORINIŲ TYRIMŲ REZULTATAI

Eil.Nr.	Gręžinio Nr.	Pavyzdys Nr.	Pavyzdys nuo/iki	Skaitiklyje-likęs gruntas,vardiklyje-išsijotas per sietą gruntas % Sietų akučių dydžiai, mm 63	31,5	20	6,3	4	2	1	0,6	0,4	0,2	0,125	0,063	Dulkių/molio %	Filtracijos koeficientas m/s (sutankinto grunto)	Tankis Mg*m^{-3} p/p$_s$	p$_d$	poringumas n/e	Drėgnis ,% w w<0,4	Plastingumas % W$_L$ W$_P$	I$_P$ I$_L$	Žymuo	Šalčiui jautrio klasė (LST 1331:2015)	Grunto pavadinimas LST EN ISO 14688-2:2018 ir "IGGT gruntų klasifikacija" 2019
11	Gr.7	1	1.0-1.2	0,0	0,0	0,0	1,8	0,9	1,1	0,9	1,9	5,5	28,7	9,9	12,6	28,0		2,145			18,1	25,1	8,3	saClL	F_3	smėlingas mažo plastiškumo molis tvirtas su maža (2,0%) organinės medžiagos priemaiša
				100,0	100,0	100,0	98,2	97,3	96,2	95,3	93,4	87,9	59,2	49,3	36,7	8,7		2,64	1,816	0,45	20,6	16,8	0,45	(SMo)		
12	Gr.7	2	3.0-3.5	0,0	0,0	0,0	1,3	0,3	1,3	1,4	1,4	1,9	10,6	10,10	11,7	43,2		2,164			21,6	31,2	12,3	saClL	F_3	smėlingas mažo plastiškumo molis tvirtas
				100,0	100,0	100,0	98,7	98,4	97,1	95,7	94,3	92,4	81,8	71,7	60,0	16,8		2,687	1,779	0,51	23,4	18,9	0,37	(ML)		
13	Gr.8	1	0.0-0.5	0,0	0,0	0,0	1,5	0,5	0,8	1,0	4,9	10,0	52,6	9,70	6,1	10,6	1,40E-05	1,956			13,5			Sa-F	F_2	mažai dulkingas molingas smėlis su maža (0,9%) organinės medžiagos priemaiša
				100,0	100,0	100,0	98,5	98,0	97,2	96,2	91,3	81,3	28,8	19,1	13,0	2,4		2,656	1,723	0,54				(SD)		vidutinio rupumo
14	Gr.8	2	4.7-5.0	0,0	0,0	0,0	0,3	0,5	0,9	1,3	0,9	1,2	7,5	9,0	12,0	47,0		2,154			20,9	28,1	10,5	saClL	F_3	smėlingas mažo plastiškumo molis tvirtas
				100,0	100,0	100,0	99,7	99,2	98,3	97,0	96,1	94,9	87,4	78,4	66,4	19,4		2,689	1,782	0,51	22,0	17,6	0,42	(ML)		
15	Gr.10	1	1.0-1.5	0,0	0,0	0,0	0,4	0,5	0,7	1,1	3,1	7,8	48,0	11,31	8,5	15,2	1,66E-06	1,966			13,6	21,7	5,0	clSa	F_3	molingas smėlis
				100,0	100,0	100,0	99,6	99,1	98,3	97,2	94,0	86,3	38,3	27,0	18,5	3,3		2,671	1,730	0,54	15,8	16,6	-0,17	(SDo)		vidutinio rupumo
16	Gr.10	2	2.7-3.0	0,0	0,0	0,0	0,0	0,0	0,1	0,4	0,6	0,8	4,7	5,80	15,7	52,8		2,164			21,8	29,6	10,7	saClL	F_3	smėlingas mažo plastiškumo molis tvirtas
				100,0	100,0	100,0	100,0	100,0	99,9	99,5	98,9	98,1	93,4	87,6	71,9	19,1		2,689	1,776	0,51	22,3	18,8	0,32	(ML)		
17	Gr.11	1	0.5-1.0	0,0	0,0	3,1	20,2	7,2	10,3	9,4	7,3	9,2	18,5	2,9	1,6	8,6	2,14E-05	1,966			8,2			grSaFW	F_2	mažai dulkingas molingas gerai išrūšiuotas žvyringas smėlis su maža (3,6%) organinės medžiagos priemaiša
				100,0	100,0	96,9	76,7	69,5	59,1	49,7	42,5	33,2	14,7	11,8	10,3	1,7		2,616	1,818	0,44				(ŽD)		
18	Gr.12	1	0.5-1.0	0,0	0,0	0,0	2,2	1,4	2,8	3,8	7,0	8,5	38,5	8,56	7,2	15,9	2,47E-06	1,895			7,5	22,0	3,9	siSa	F_3	dulkingas smėlis
				100,0	100,0	100,0	97,8	96,4	93,6	89,8	82,8	74,3	35,8	27,3	20,1	4,2		2,671	1,762	0,52	10,1	18,1	-2,08	(SDo)		vidutinio rupumo
19	Gr.12	2	2.0-2.5	0,0	0,0	0,0	0,0	0,1	0,6	0,6	4,1	12,5	69,6	8,85	2,4	1,2	1,55E-05	1,794			4,1			SaU	F_1	tolygiai išrūšiuotas smėlis
				100,0	100,0	100,0	100,0	100,0	99,4	98,9	94,8	82,3	12,7	3,9	1,5	0,3		2,658	1,723	0,54				(SB)		vidutinio rupumo
20	Gr.13	1	0.5-1.0	0,0	0,0	0,0	0,7	1,3	1,3	2,0	4,8	10,1	59,7	9,0	4,3	5,5	1,41E-05	1,825			8,0			Sa-F	F_1	mažai dulkingas molingas smėlis su maža (0,9%) organinės medžiagos priemaiša
				100,0	100,0	100,0	99,3	98,0	96,7	94,6	89,8	79,7	20,0	11,0	6,7	1,3		2,656	1,690	0,57				(SD)		vidutinio rupumo
21	Gr.14	1	0.3-0.6	0,0	0,0	0,0	0,0	1,3	1,7	2,2	3,1	4,3	19,5	9,90	13,0	35,6		2,151			18,2	25,6	9,1	saClL	F_3	smėlingas mažo plastiškumo molis tvirtas su maža (1,4%) organinės medžiagos priemaiša
				100,0	100,0	100,0	100,0	98,7	97,0	94,8	91,7	87,4	67,9	58,0	45,0	9,4		2,659	1,820	0,46	20,8	16,5	0,47	(ML)		
22	Gr.14	2	2.5-3.0	0,0	0,0	0,0	0,0	0,0	0,0	0,0	0,9	4,6	79,9	9,35	2,9	2,1	1,55E-05	1,856			5,6			Sa	F_1	smėlis
				100,0	100,0	100,0	100,0	100,0	100,0	100,0	99,2	94,6	14,7	5,4	2,5	0,3		2,658	1,758	0,51				(SB)		vidutinio rupumo
23	Gr.15	2	4.0-4.5	0,0	0,0	0,0	0,0	0,0	0,2	0,2	1,9	6,3	74,8	13,9	2,2	0,7	1,60E-05	2,051			22,3			Sa	F_1	smėlis
				100,0	100,0	100,0	100,0	100,0	99,9	99,7	97,9	91,6	16,8	3,0	0,8	0,1		2,657	1,678	0,58				(SB)		vidutinio rupumo

Atliko: D. Grigaliūnas

Tikrino: Vyr, spec. S.Gegieckas

2023-03-16

LABORATORINIŲ TYRIMŲ REZULTATAI

Eil.Nr.	Gręžinio Nr.	Pavyzdys Nr.	Pavyzdys nuo/iki	Skaitiklyje-likęs gruntas,vardiklyje-išsijotas per sietą gruntas % Sietų akučių dydžiai, mm 63	31,5	20	6,3	4	2	1	0,6	0,4	0,2	0,125	0,063	Dulkių/molio %	Filtracijos koeficientas m/s (sutankinto grunto)	Tankis Mg*m^{-3} p/p_s	p_d	poringumas n/e	Drėgnis ,% w w<0,4	Plastingumas % W_L W_P	I_P I_L	Žymuo	Šalčiui jautrio klasė (LST 1331:2015)	Grunto pavadinimas LST EN ISO 14688-2:2018 ir "IGGT gruntų klasifikacija" 2019
24	Gr.16	1	0.8-1.3	0,0	0,0	0,0	0,0	0,0	0,3	0,3	2,0	5,8	75,6	12,80	2,5	0,8	1,52E-05	1,826			8,4			Sa	F_1	smėlis
				100,0	100,0	100,0	100,0	100,0	99,8	99,5	97,6	91,8	16,3	3,5	0,9	0,1		2,656	1,684	0,58				(SB)		vidutinio rupumo
25	Gr.17	1	0.7-1.0	0,0	0,0	0,0	0,0	0,0	0,2	0,3	2,3	5,6	77,3	10,00	2,6	1,5	1,68E-05	1,704			4,9			Sa	F_1	smėlis
				100,0	100,0	100,0	100,0	100,0	99,8	99,5	97,2	91,7	14,4	4,4	1,8	0,3		2,658	1,624	0,64				(SB)		vidutinio rupumo
26	Gr.17	2	3.0-3.6	0,0	0,0	0,0	0,0	0,0	1,2	11,7	20,4	18,1	26,4	7,45	6,9	6,5	1,39E-05	1,926			13,1			Sa-F	F_1	mažai dulkingas molingas smėlis su maža (1,1%) organinės medžiagos priemaiša
				100,0	100,0	100,0	100,0	100,0	98,8	87,2	66,8	48,8	22,4	14,9	8,0	1,4		2,653	1,703	0,56				(SD)		vidutinio rupumo
27	Gr.18	1	1.0-1.5	0,0	0,0	0,0	0,0	0,0	0,3	0,6	5,3	7,5	70,4	11,3	3,0	1,7	1,57E-05	1,788			6,4			Sa	F_1	smėlis
				100,0	100,0	100,0	100,0	100,0	99,8	99,2	94,0	86,5	16,2	4,9	2,0	0,2		2,659	1,681	0,58				(SB)		vidutinio rupumo
28	Gr.18	2	3.0-3.5	0,0	0,0	0,0	0,4	0,1	0,2	0,8	0,8	1,8	9,4	10,20	13,7	45,6		2,162			22,8	30,9	12,6	saClL	F_3	smėlingas mažo plastiškumo molis tvirtas
				100,0	100,0	100,0	99,6	99,5	99,3	98,5	97,7	95,9	86,5	76,3	62,6	17,0		2,688	1,760	0,53	23,8	18,3	0,44	(ML)		
29	Gr.19	1	0.0-0.7	0,0	0,0	2,1	6,2	2,8	4,0	5,9	7,2	9,5	29,4	7,05	5,6	14,1	1,69E-06	1,987			17,9	25,7	3,4	siSa	F_3	dulkingas smėlis su maža (2,8%) organinės medžiagos priemaiša
				100,0	100,0	97,9	91,7	88,9	84,9	79,1	71,8	62,3	32,9	25,9	20,3	6,1		2,628	1,686	0,56	28,7	22,3	1,89	(SDo)		vidutinio rupumo
30	Gr.20	1	0.5-1.0	0,0	0,0	0,0	0,0	0,0	0,3	1,2	11,4	10,9	54,0	14,4	5,0	2,6	1,69E-05	1,795			6,0			Sa	F_1	smėlis
				100,0	100,0	100,0	100,0	100,0	99,7	98,5	87,2	76,3	22,4	8,0	3,0	0,4		2,66	1,693	0,57				(SB)		vidutinio rupumo
31	Gr.22	1	2.0-2.5	0,0	0,0	0,0	0,0	0,3	0,3	0,4	0,4	1,4	69,4	22,90	2,5	2,2	1,65E-05	1,955			18,6			SaU	F_1	tolygiai išrūšiuotas smėlis
				100,0	100,0	100,0	100,0	99,8	99,5	99,1	98,7	97,3	28,0	5,1	2,6	0,4		2,659	1,649	0,61				(SB)		vidutinio rupumo
32	Gr. 23	1	1.0-1.5	0,0	0,0	5,4	12,8	3,4	4,9	8,2	10,7	8,8	27,7	5,63	4,0	6,4	2,45E-05	1,922			10,5			grSa-F	F_1	mažai dulkingas molingas žvyringas smėlis su maža (1,3%) organinės medžiagos priemaiša
				100,0	100,0	94,6	81,8	78,4	73,5	65,3	54,6	45,7	18,0	12,4	8,3	2,0		2,65	1,739	0,52				(SD)		
33	Gr.24	1	0.7-1.2	0,0	0,0	0,0	11,0	2,0	1,8	1,9	3,9	6,4	38,5	14,3	10,3	7,3	1,51E-05	1,925			11,2			Sa-F	F_1	mažai dulkingas molingas smėlis
				100,0	100,0	100,0	89,0	87,0	85,2	83,3	79,5	73,0	34,5	20,2	9,8	2,6		2,666	1,730	0,54				(SD)		vidutinio rupumo
34	Gr.25	1	1.0-1.5	0,0	0,0	2,9	4,2	1,5	1,5	2,7	7,6	6,5	40,6	14,23	9,0	7,8	1,17E-05	1,918			11,5			Sa-F	F_1	mažai dulkingas molingas smėlis su maža (0,7%) organinės medžiagos priemaiša
				100,0	100,0	97,1	92,9	91,4	89,8	87,2	79,6	73,1	32,5	18,3	9,3	1,5		2,659	1,719	0,55				(SD)		vidutinio rupumo
35	Gr.25	2	4.0-4.5	0,0	0,0	0,0	0,0	0,0	0,0	0,4	0,2	1,2	69,4	25,35	2,5	0,9	1,62E-05	1,998			19,7			SaU	F_1	tolygiai išrūšiuotas smėlis
				100,0	100,0	100,0	100,0	100,0	100,0	99,7	99,5	98,3	28,9	3,6	1,1	0,1		2,658	1,670	0,59				(SB)		vidutinio rupumo

Atliko: D. Grigaliūnas

Tikrino: Vyr, spec. S.Gegieckas

2023-03-16

LABORATORINIŲ TYRIMŲ REZULTATAI

Eil.Nr.	Gręžinio Nr.	Pavyzdys Nr.	Pavyzdys nuo/iki	Skaitiklyje-likęs gruntas,vardiklyje-išsijotas per sietą gruntas % Sietų akučių dydžiai, mm 63	31,5	20	6,3	4	2	1	0,6	0,4	0,2	0,125	0,063	Dulkių/molio %	Filtracijos koeficientas m/s (sutankinto grunto)	Tankis Mg*m^{-3} p/p$_s$	p$_d$	poringumas n/e	Drėgnis ,% w w<0,4	Plastingumas % W$_L$ W$_P$	I$_P$ I$_L$	Žymuo	Šalčiui jautrio klasė (LST 1331:2015)	Grunto pavadinimas LST EN ISO 14688-2:2018 ir "IGGT gruntų klasifikacija" 2019
36	Gr.27	1	0.5-1.0	0,0	0,0	4,6	26,6	4,4	5,9	5,3	5,4	9,4	18,7	6,9	4,2	4,7	2,35E-05	2,001			21,7			grSaFW	F_1	mažai dulkingas molingas gerai išrūšiuotas žvyringas smėlis su maža (1,9%) organinės medžiagos priemaiša
				100,0	100,0	95,4	68,8	64,4	58,5	53,2	47,8	38,5	19,8	12,9	8,7	3,9		2,614	1,645	0,59				(ŽD)		
37	Gr.27	2	2.5-3.0	0,0	0,0	0,0	0,0	0,0	0,2	0,2	0,4	0,8	73,1	22,50	1,5	1,2	1,58E-05	2,095			21,7			SaU	F_1	tolygiai išrūšiuotas smėlis
				100,0	100,0	100,0	100,0	100,0	99,8	99,6	99,3	98,5	25,4	2,9	1,3	0,2		2,658	1,721	0,54				(SB)		vidutinio rupumo
38	Gr.28	2	1.5-2.0	0,0	0,0	0,0	0,0	0,2	0,2	1,3	10,0	13,7	57,3	12,55	3,0	1,7	1,70E-05	1,995			19,0			Sa	F_1	smėlis
				100,0	100,0	100,0	100,0	99,8	99,6	98,4	88,4	74,7	17,4	4,8	1,8	0,2		2,659	1,677	0,59				(SB)		vidutinio rupumo
39	Gr.28	3	4.0-4.5	0,0	0,0	0,0	0,0	0,0	0,2	0,2	0,3	0,9	75,7	20,95	1,3	0,6	1,66E-05	1,978			21,7			SaU	F_1	tolygiai išrūšiuotas smėlis
				100,0	100,0	100,0	100,0	100,0	99,9	99,7	99,5	98,6	22,9	1,9	0,7	0,1		2,658	1,626	0,63				(SB)		vidutinio rupumo
40	Gr.29	1	1.0-1.5	0,0	0,0	0,0	6,2	2,0	2,7	4,0	6,4	9,3	40,5	11,0	6,1	10,6	1,18E-05	1,988			22,0			Sa-F	F_2	mažai dulkingas molingas smėlis su maža (2,0%) organinės medžiagos priemaiša
				100,0	100,0	100,0	93,8	91,8	89,1	85,1	78,7	69,4	28,9	17,9	11,8	1,2		2,64	1,630	0,62				(SD)		vidutinio rupumo

Atliko: D. Grigaliūnas

Tikrino: Vyr, spec. S.Gegieckas

2023-03-16 16

Užsakymo Reg. Nr.	Nr 23-0162
Objekto pav.	Vandentiekio tinklai J. Janonio g., Švyturio g. Stadiono g., Parko g., H. Manto g. ir Liepojos g. Klaipėdos mieste.

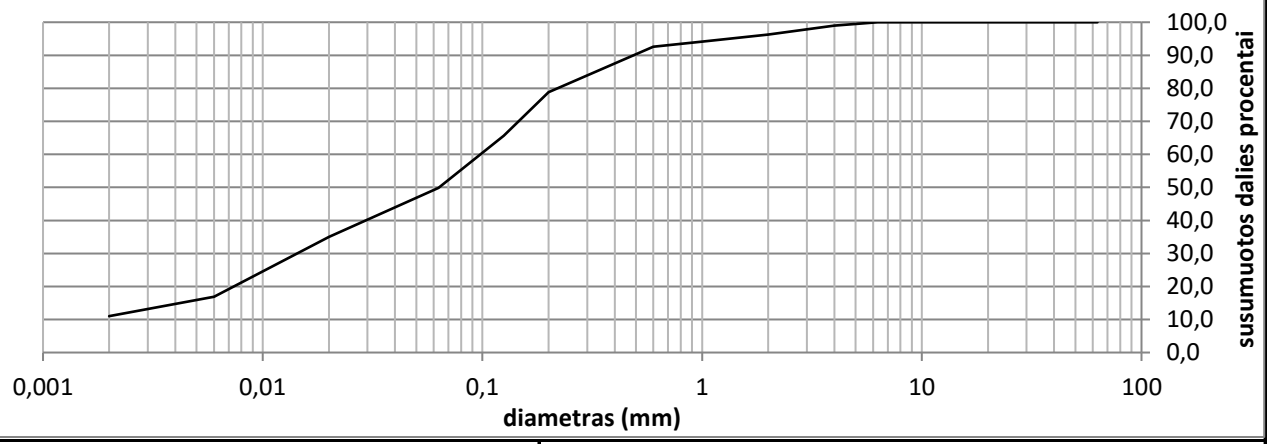

Grunto pavadinimas pagal ISO 14688-2:2018			saCIL					
Gręžinio Nr.	Bandinio Nr.	Paėmimo gylis	d_{10}	d_{30}	d_{50}	d_{60}	C_U	C_C
Gr.1	1	1.5-2.0	0,0019	0,0143	0,0635	0,0980	51,6	1,1

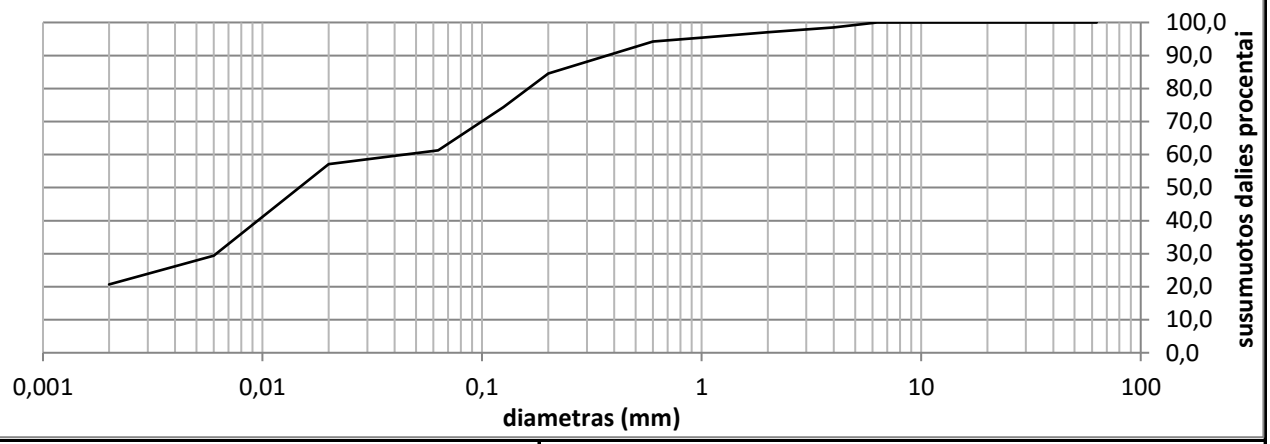

Grunto pavadinimas pagal ISO 14688-2:2018			saCIL					
Gręžinio Nr.	Bandinio Nr.	Paėmimo gylis	d_{10}	d_{30}	d_{50}	d_{60}	C_U	C_C
Gr.1	2	3.0-3.5	0,0000	0,0062	0,0147	0,0440	0,0	0,0

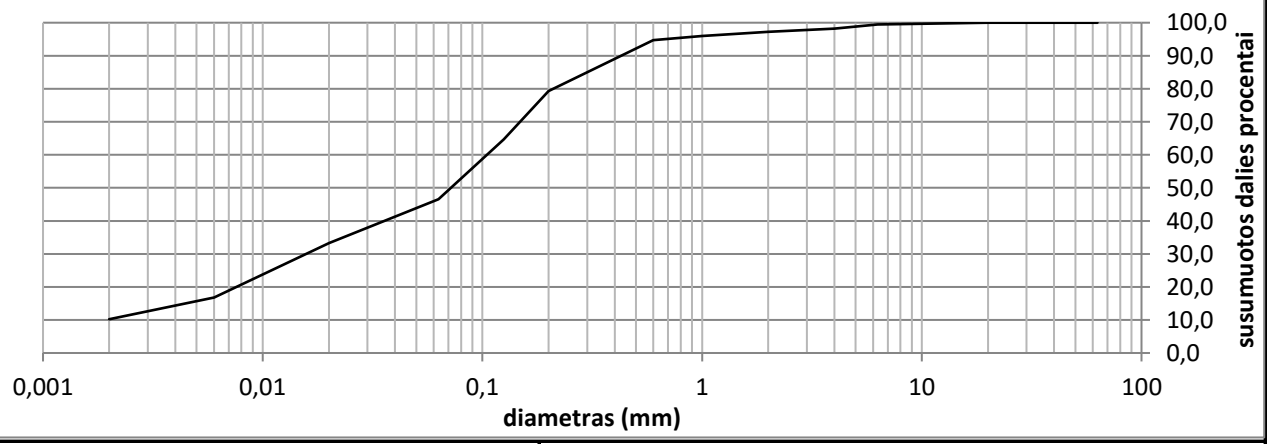

Grunto pavadinimas pagal ISO 14688-2:2018			saCIL-SiL					
Gręžinio Nr.	Bandinio Nr.	Paėmimo gylis	d_{10}	d_{30}	d_{50}	d_{60}	C_U	C_C
Gr.2	1	0.8-1.2	0,0020	0,0158	0,0719	0,1047	52,4	1,2

Užsakymo Reg. Nr.	Nr 23-0162
Objekto pav.	Vandentiekio tinklai J. Janonio g., Švyturio g. Stadiono g., Parko g., H. Manto g. ir Liepojos g. Klaipėdos mieste.

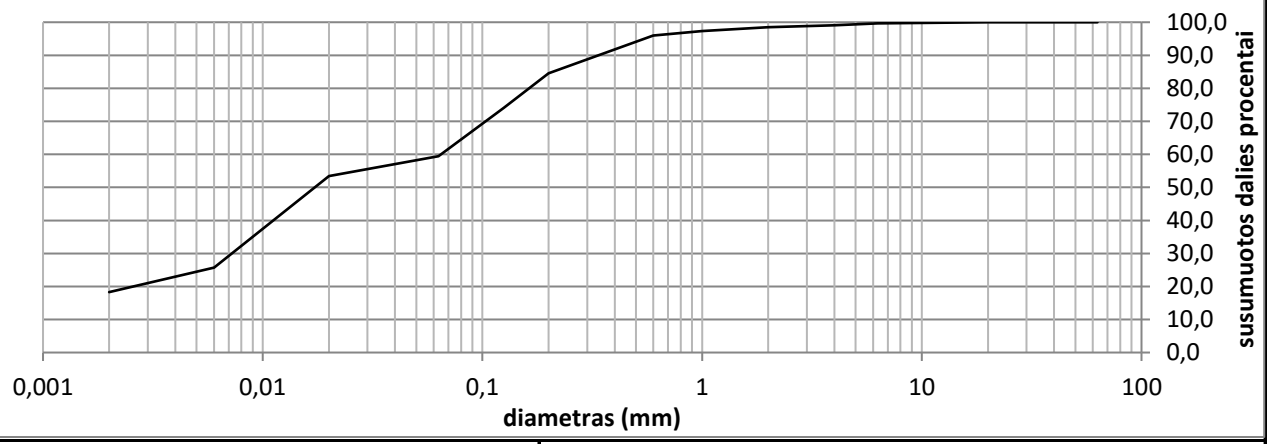

Grunto pavadinimas pagal ISO 14688-2:2018			saClL					
Gręžinio Nr.	Bandinio Nr.	Paėmimo gylis	d_{10}	d_{30}	d_{50}	d_{60}	C_U	C_C
Gr.2	2	2.5-3.0	0,0000	0,0072	0,0173	0,0648	0,0	0,0

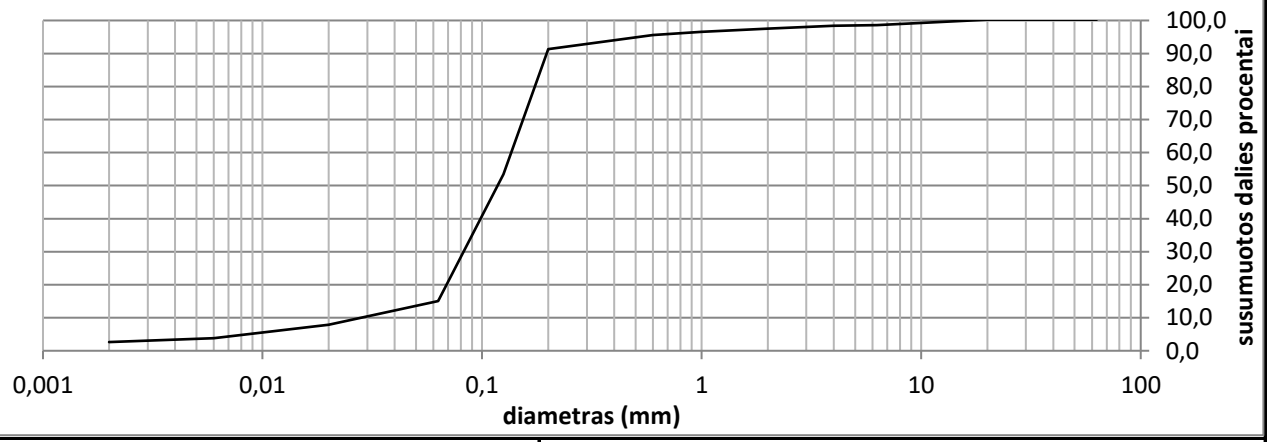

Grunto pavadinimas pagal ISO 14688-2:2018			Sa-F					
Gręžinio Nr.	Bandinio Nr.	Paėmimo gylis	d_{10}	d_{30}	d_{50}	d_{60}	C_U	C_C
Gr.3	1	0.2-0.7	0,0282	0,0822	0,1175	0,1356	4,8	1,8

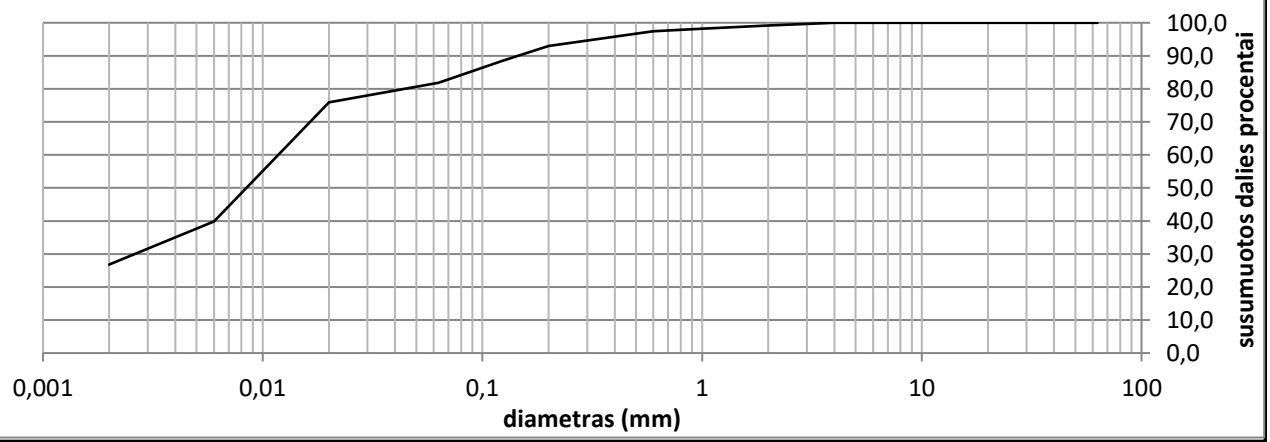

Grunto pavadinimas pagal ISO 14688-2:2018			ClM					
Gręžinio Nr.	Bandinio Nr.	Paėmimo gylis	d_{10}	d_{30}	d_{50}	d_{60}	C_U	C_C
Gr.4	1	0.4-0.8	0,0000	0,0026	0,0084	0,0117	0,0	0,0

Užsakymo Reg. Nr.	Nr 23-0162
Objekto pav.	Vandentiekio tinklai J. Janonio g., Švyturio g. Stadiono g., Parko g., H. Manto g. ir Liepojos g. Klaipėdos mieste.

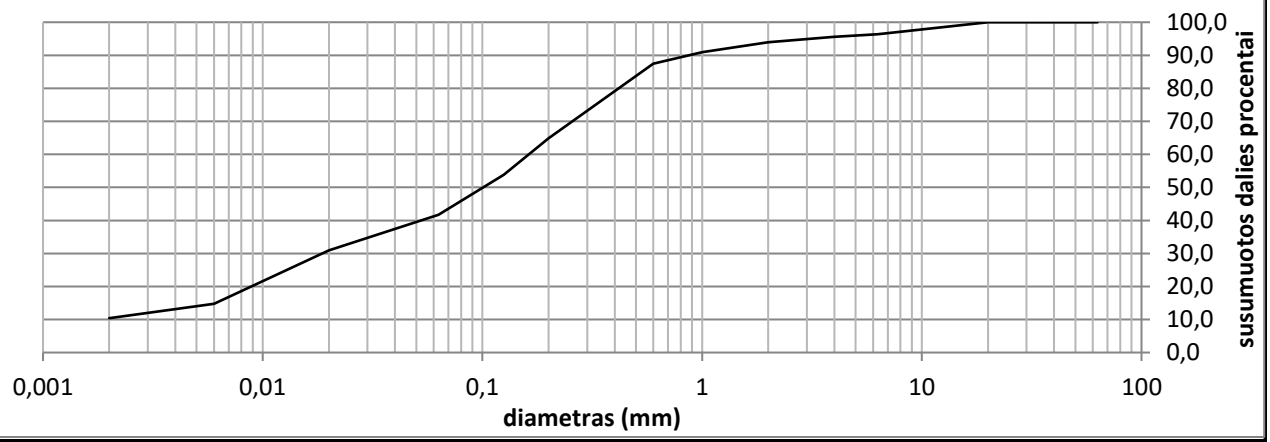

Grunto pavadinimas pagal ISO 14688-2:2018			saCIL					
Gręžinio Nr.	Bandinio Nr.	Paėmimo gylis	d_{10}	d_{30}	d_{50}	d_{60}	C_U	C_C
Gr.5	1	1.0-1.5	0,0020	0,0186	0,1008	0,1625	81,3	1,1

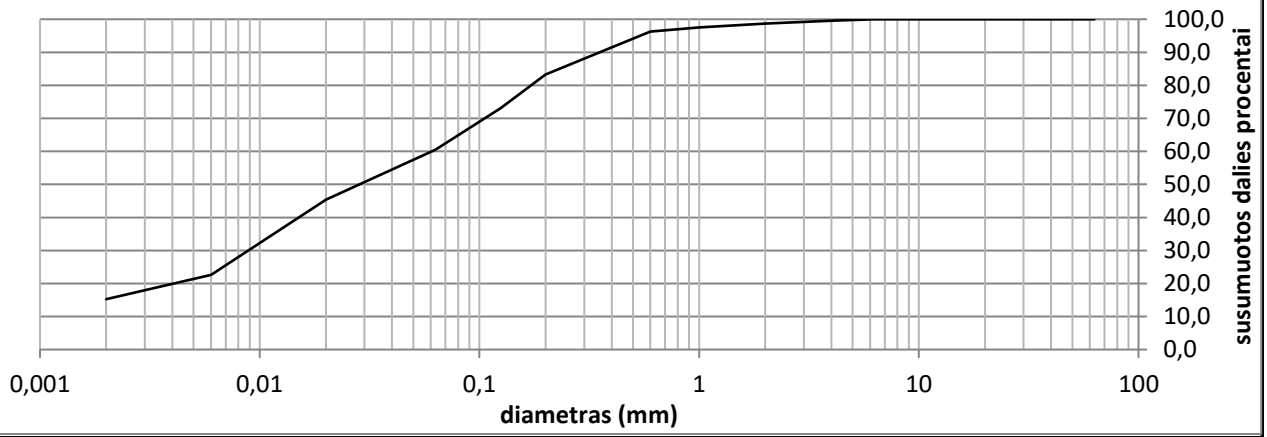

Grunto pavadinimas pagal ISO 14688-2:2018			saCIL					
Gręžinio Nr.	Bandinio Nr.	Paėmimo gylis	d_{10}	d_{30}	d_{50}	d_{60}	C_U	C_C
Gr.5	2	2.8-3.2	0,0000	0,0089	0,0284	0,0607	0,0	0,0

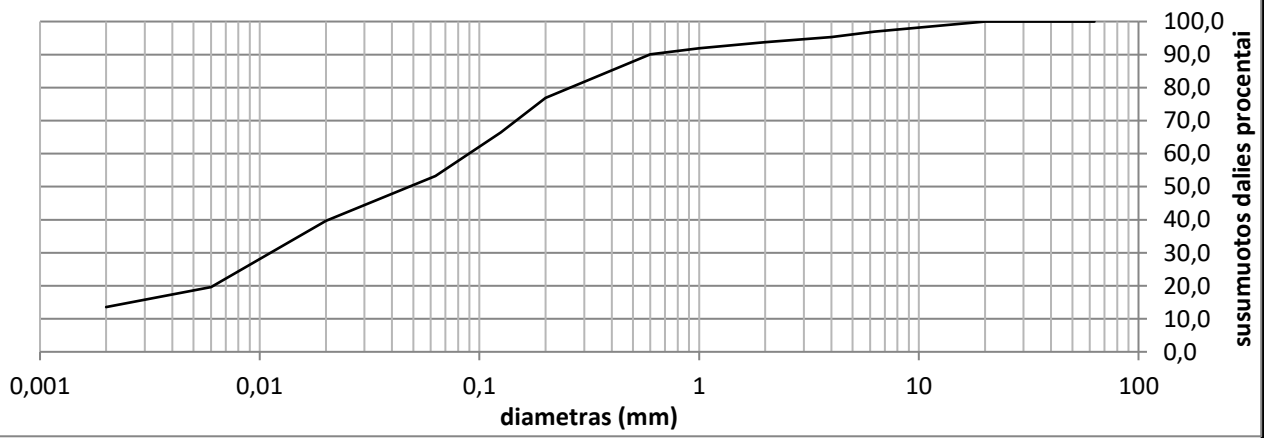

Grunto pavadinimas pagal ISO 14688-2:2018			saCIL					
Gręžinio Nr.	Bandinio Nr.	Paėmimo gylis	d_{10}	d_{30}	d_{50}	d_{60}	C_U	C_C
Gr.6	1	0.5-1.0	0,0017	0,0112	0,0480	0,0895	51,4	0,8

Užsakymo Reg. Nr.	Nr 23-0162
Objekto pav.	Vandentiekio tinklai J. Janonio g., Švyturio g. Stadiono g., Parko g., H. Manto g. ir Liepojos g. Klaipėdos mieste.

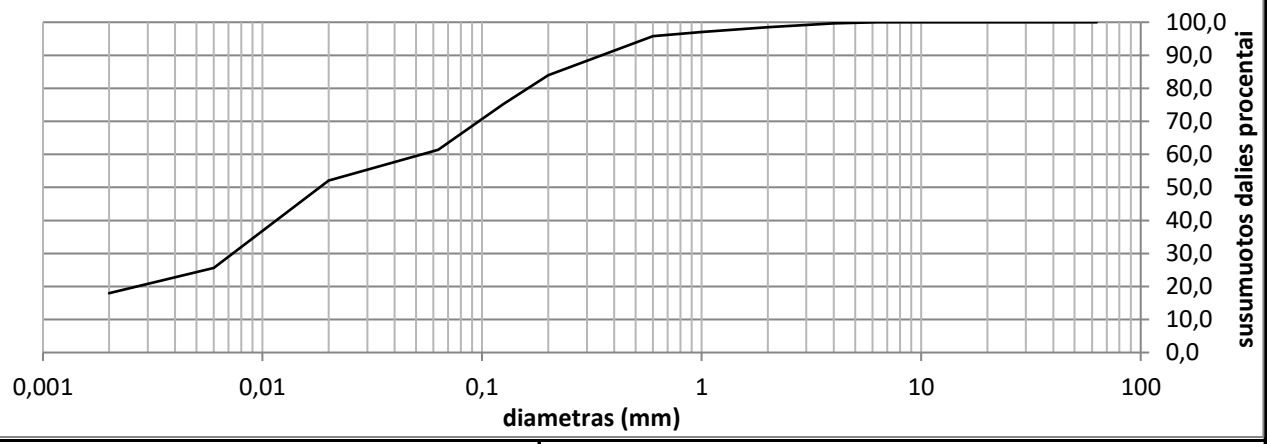

Grunto pavadinimas pagal ISO 14688-2:2018			saCIL					
Gręžinio Nr.	Bandinio Nr.	Paėmimo gylis	d_{10}	d_{30}	d_{50}	d_{60}	C_U	C_C
Gr.6	2	3.5-4.0	0,0000	0,0073	0,0182	0,0530	0,0	0,0

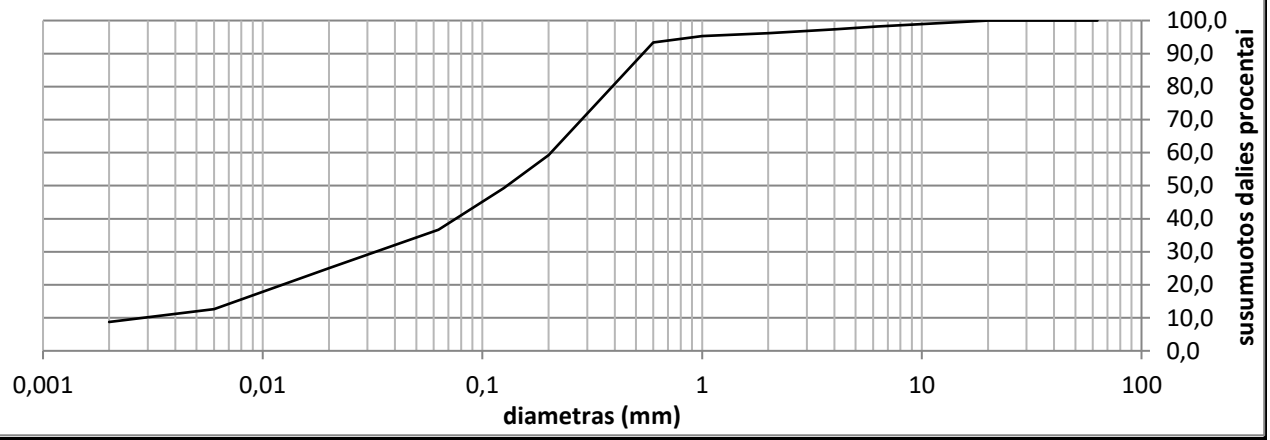

Grunto pavadinimas pagal ISO 14688-2:2018			saCIL					
Gręžinio Nr.	Bandinio Nr.	Paėmimo gylis	d_{10}	d_{30}	d_{50}	d_{60}	C_U	C_C
Gr.7	1	1.0-1.2	0,0028	0,0325	0,1292	0,2052	72,0	1,8

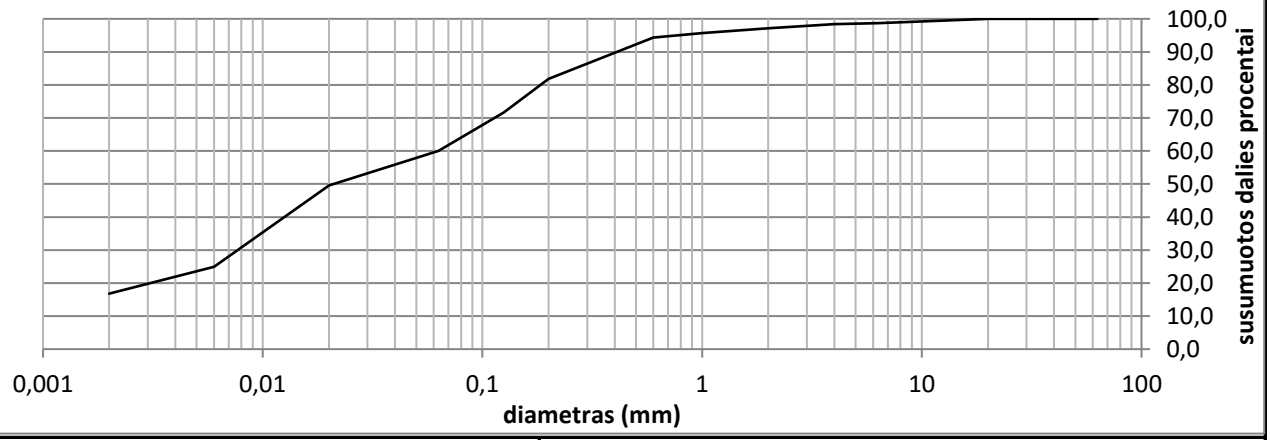

Grunto pavadinimas pagal ISO 14688-2:2018			saCIL					
Gręžinio Nr.	Bandinio Nr.	Paėmimo gylis	d_{10}	d_{30}	d_{50}	d_{60}	C_U	C_C
Gr.7	2	3.0-3.5	0,0000	0,0077	0,0210	0,0630	0,0	0,0

Užsakymo Reg. Nr.	Nr 23-0162
Objekto pav.	Vandentiekio tinklai J. Janonio g., Švyturio g. Stadiono g., Parko g., H. Manto g. ir Liepojos g. Klaipėdos mieste.

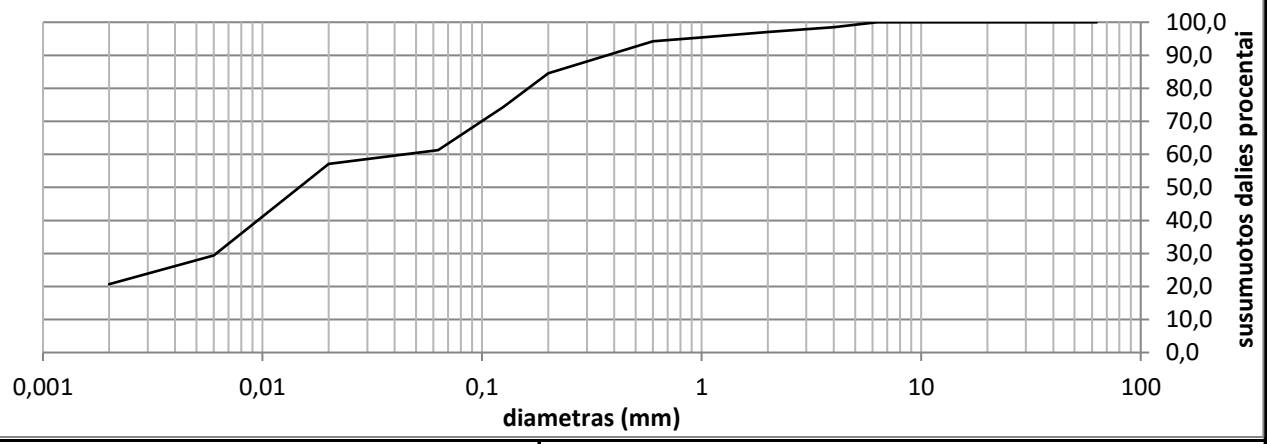

Grunto pavadinimas pagal ISO 14688-2:2018			Sa-F					
Gręžinio Nr.	Bandinio Nr.	Paėmimo gylis	d_{10}	d_{30}	d_{50}	d_{60}	C_U	C_C
Gr.8	1	0.0-0.5	0,0346	0,2037	0,2894	0,3450	10,0	3,5

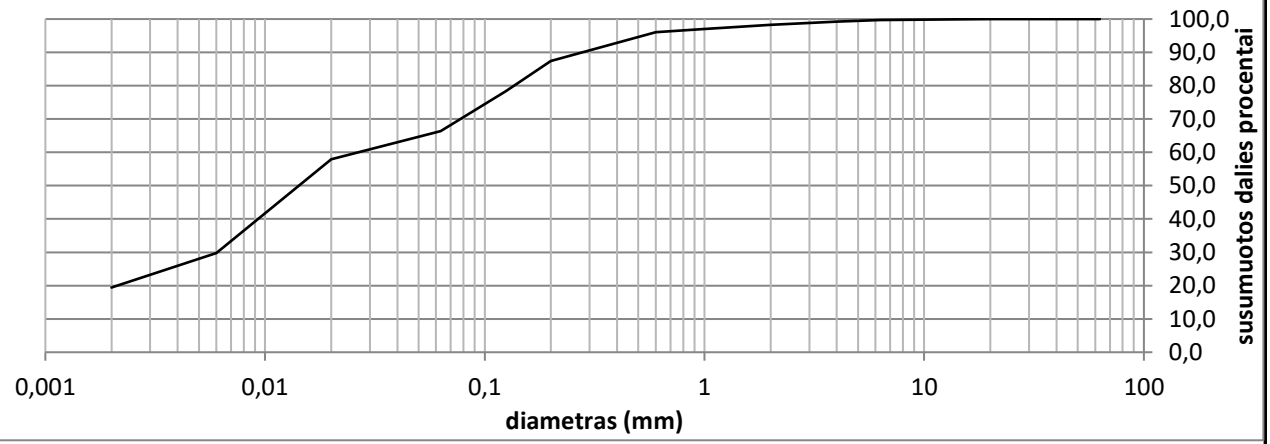

Grunto pavadinimas pagal ISO 14688-2:2018			saClL					
Gręžinio Nr.	Bandinio Nr.	Paėmimo gylis	d_{10}	d_{30}	d_{50}	d_{60}	C_U	C_C
Gr.8	2	4.7-5.0	0,0000	0,0061	0,0143	0,0266	0,0	0,0

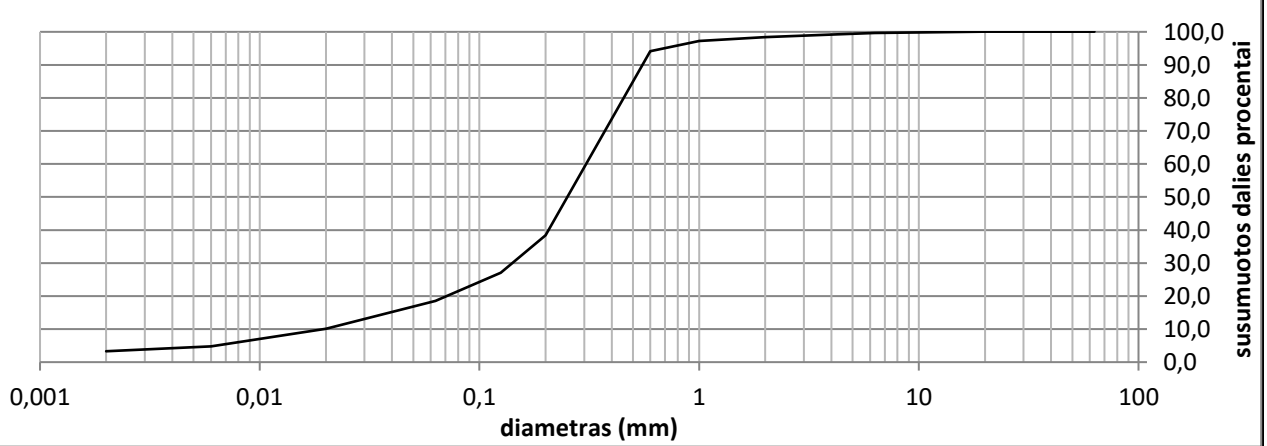

Grunto pavadinimas pagal ISO 14688-2:2018			clSa					
Gręžinio Nr.	Bandinio Nr.	Paėmimo gylis	d_{10}	d_{30}	d_{50}	d_{60}	C_U	C_C
Gr.10	1	1.0-1.5	0,0195	0,1412	0,2515	0,3063	15,7	3,3

Užsakymo Reg. Nr.	Nr 23-0162
Objekto pav.	Vandentiekio tinklai J. Janonio g., Švyturio g. Stadiono g., Parko g., H. Manto g. ir Liepojos g. Klaipėdos mieste.

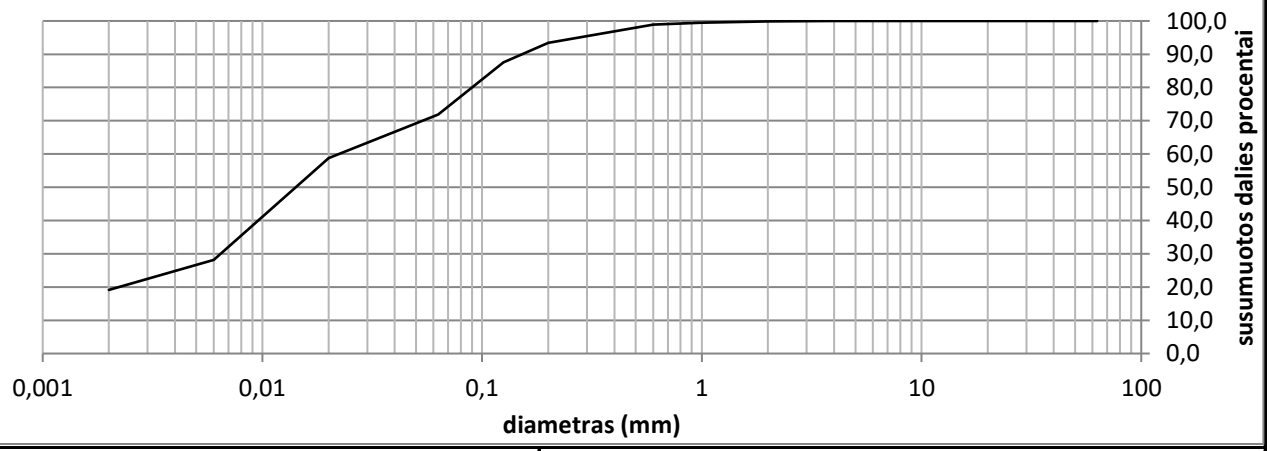

Grunto pavadinimas pagal ISO 14688-2:2018			saClL					
Gręžinio Nr.	Bandinio Nr.	Paėmimo gylis	d_{10}	d_{30}	d_{50}	d_{60}	C_U	C_C
Gr.10	2	2.7-3.0	0,0000	0,0065	0,0142	0,0222	0,0	0,0

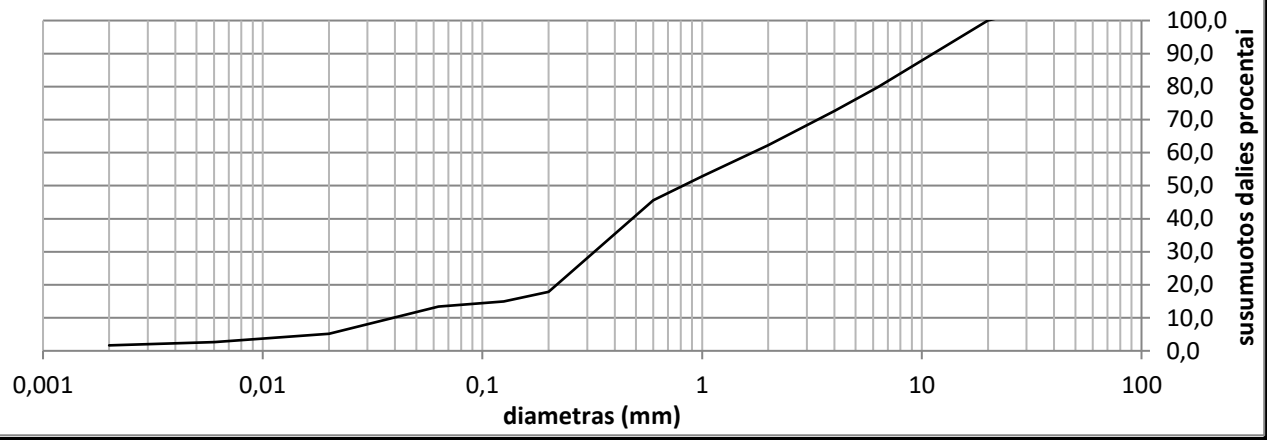

Grunto pavadinimas pagal ISO 14688-2:2018			grSaFW					
Gręžinio Nr.	Bandinio Nr.	Paėmimo gylis	d_{10}	d_{30}	d_{50}	d_{60}	C_U	C_C
Gr.11	1	0.5-1.0	0,0393	0,3239	0,8185	1,6925	43,1	1,6

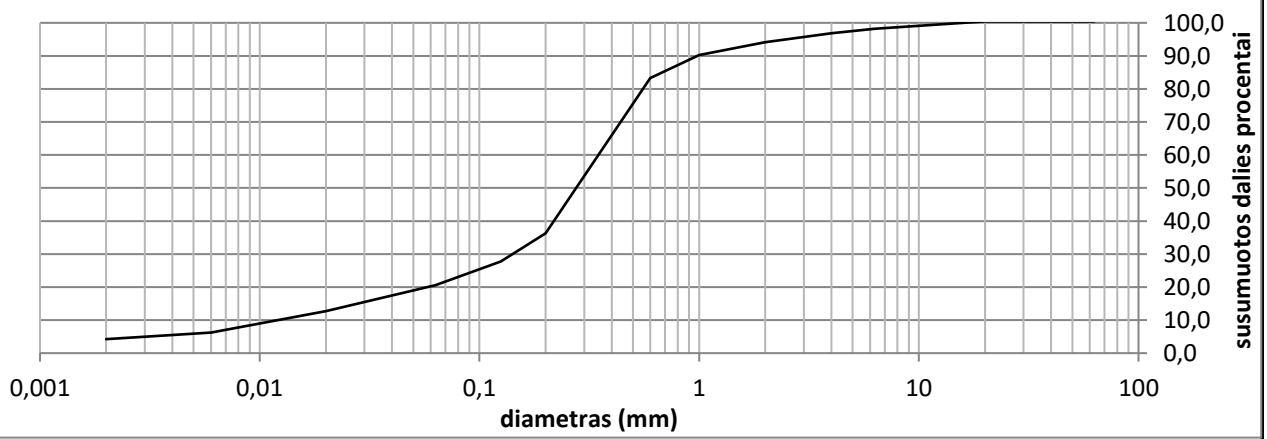

Grunto pavadinimas pagal ISO 14688-2:2018			siSa					
Gręžinio Nr.	Bandinio Nr.	Paėmimo gylis	d_{10}	d_{30}	d_{50}	d_{60}	C_U	C_C
Gr.12	1	0.5-1.0	0,0121	0,1415	0,2756	0,3483	28,8	4,8

Užsakymo Reg. Nr.	Nr 23-0162
Objekto pav.	Vandentiekio tinklai J. Janonio g., Švyturio g. Stadiono g., Parko g., H. Manto g. ir Liepojos g. Klaipėdos mieste.

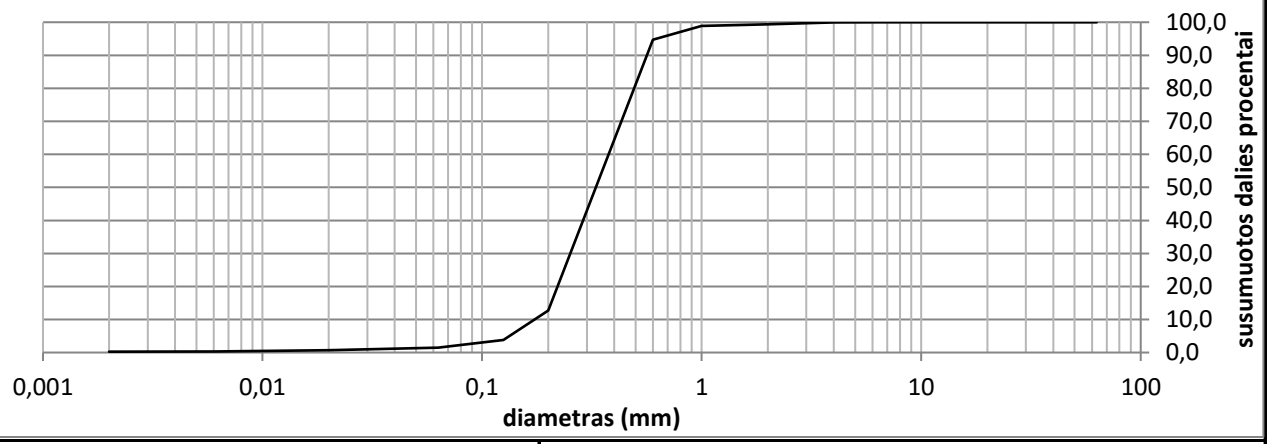

Grunto pavadinimas pagal ISO 14688-2:2018			SaU					
Gręžinio Nr.	Bandinio Nr.	Paėmimo gylis	d_{10}	d_{30}	d_{50}	d_{60}	C_U	C_C
Gr.12	2	2.0-2.5	0,1733	0,2521	0,3296	0,3768	2,2	1,0

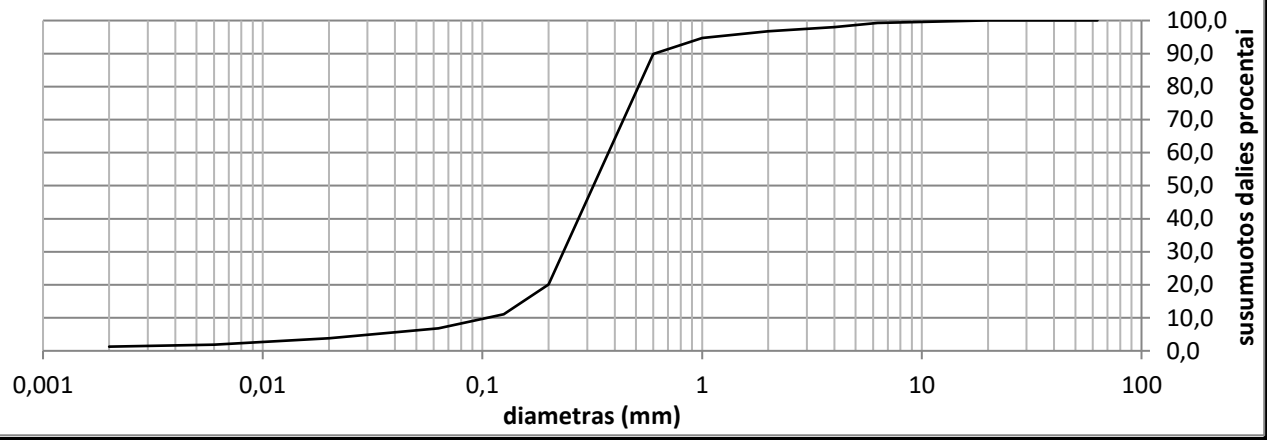

Grunto pavadinimas pagal ISO 14688-2:2018			Sa-F					
Gręžinio Nr.	Bandinio Nr.	Paėmimo gylis	d_{10}	d_{30}	d_{50}	d_{60}	C_U	C_C
Gr.13	1	0.5-1.0	0,1053	0,2339	0,3204	0,3750	3,6	1,4

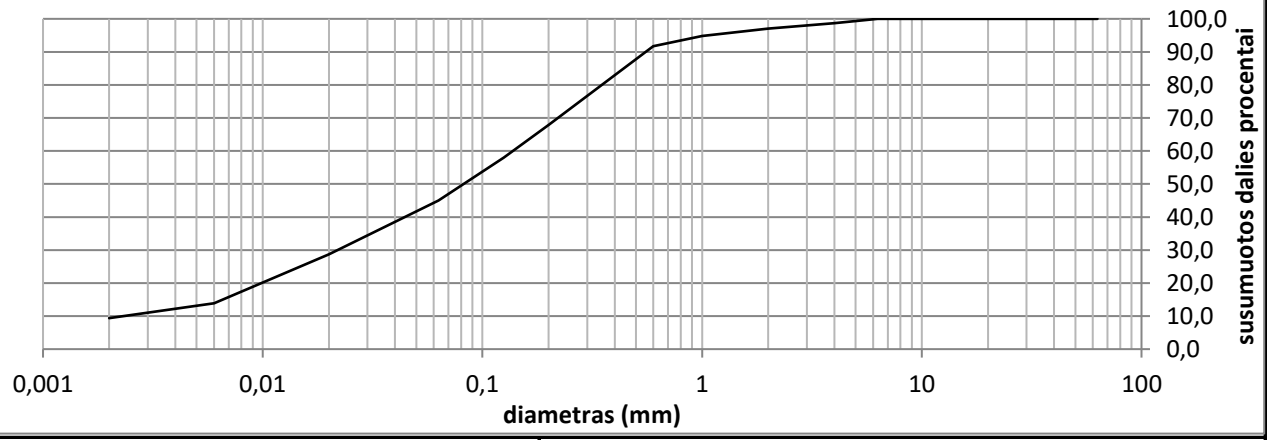

Grunto pavadinimas pagal ISO 14688-2:2018			saClL					
Gręžinio Nr.	Bandinio Nr.	Paėmimo gylis	d_{10}	d_{30}	d_{50}	d_{60}	C_U	C_C
Gr.14	1	0.3-0.6	0,0023	0,0219	0,0820	0,1375	59,1	1,5

Užsakymo Reg. Nr.	Nr 23-0162
Objekto pav.	Vandentiekio tinklai J. Janonio g., Švyturio g. Stadiono g., Parko g., H. Manto g. ir Liepojos g. Klaipėdos mieste.

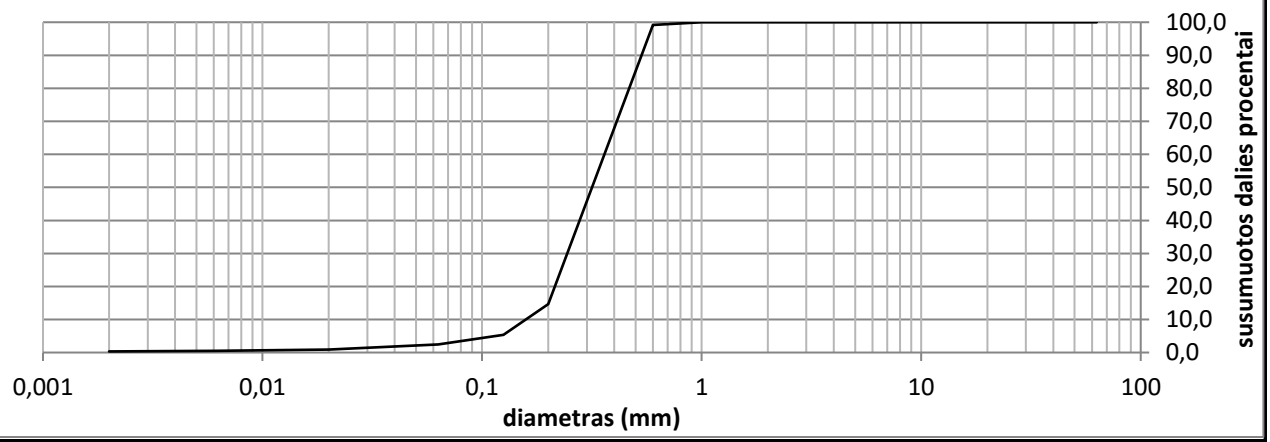

Grunto pavadinimas pagal ISO 14688-2:2018			Sa					
Gręžinio Nr.	Bandinio Nr.	Paėmimo gylis	d_{10}	d_{30}	d_{50}	d_{60}	C_U	C_C
Gr.14	2	2.5-3.0	0,1579	0,2440	0,3166	0,3605	2,3	1,0

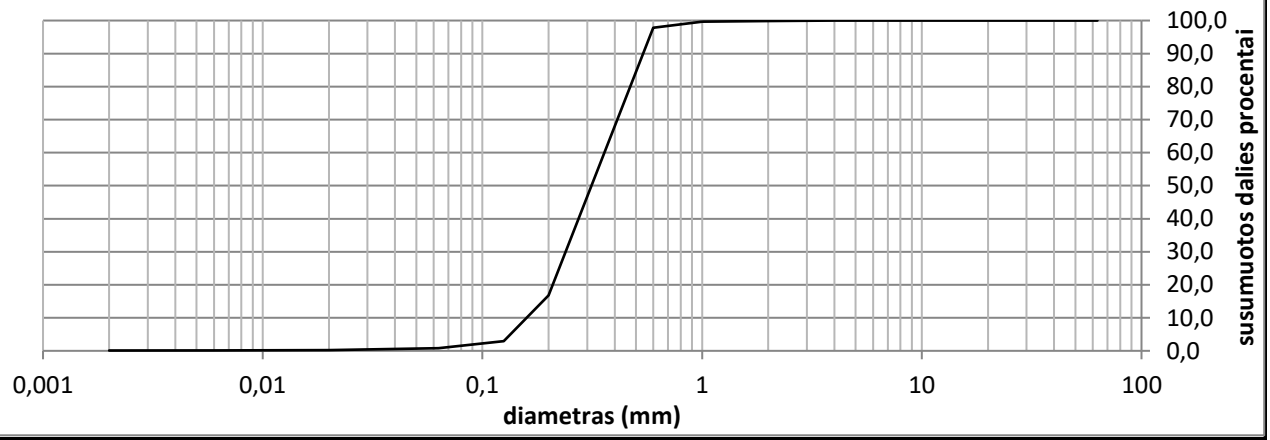

Grunto pavadinimas pagal ISO 14688-2:2018			Sa					
Gręžinio Nr.	Bandinio Nr.	Paėmimo gylis	d_{10}	d_{30}	d_{50}	d_{60}	C_U	C_C
Gr.15	2	4.0-4.5	0,1588	0,2392	0,3137	0,3592	2,3	1,0

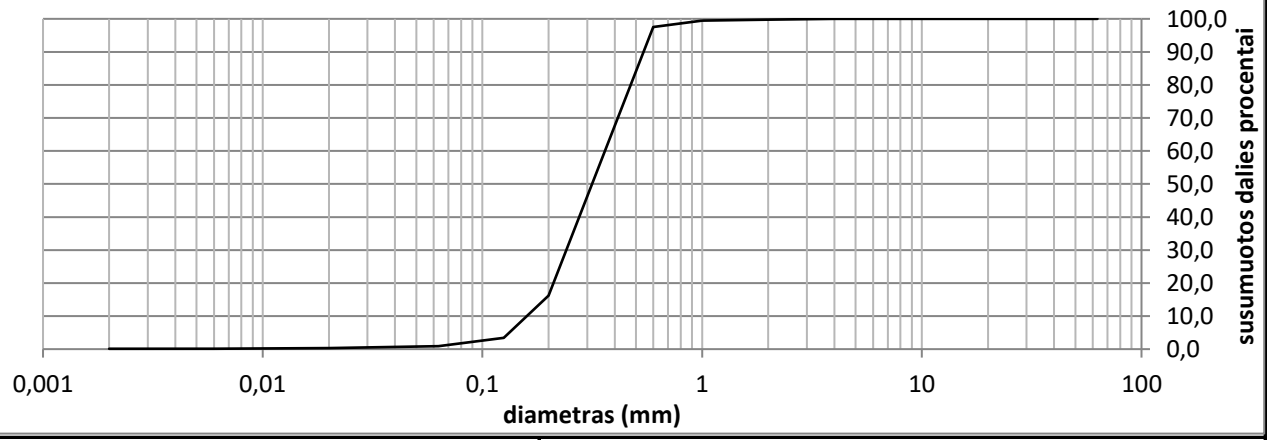

Grunto pavadinimas pagal ISO 14688-2:2018			Sa					
Gręžinio Nr.	Bandinio Nr.	Paėmimo gylis	d_{10}	d_{30}	d_{50}	d_{60}	C_U	C_C
Gr.16	1	0.8-1.3	0,1590	0,2408	0,3156	0,3612	2,3	1,0

Užsakymo Reg. Nr.	Nr 23-0162
Objekto pav.	Vandentiekio tinklai J. Janonio g., Švyturio g. Stadiono g., Parko g., H. Manto g. ir Liepojos g. Klaipėdos mieste.

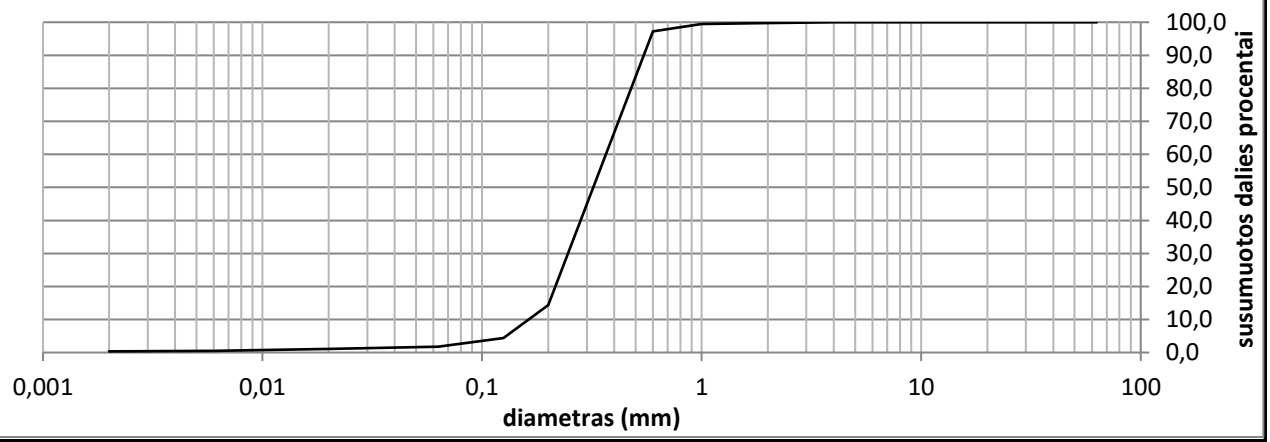

Grunto pavadinimas pagal ISO 14688-2:2018			Sa					
Gręžinio Nr.	Bandinio Nr.	Paėmimo gylis	d_{10}	d_{30}	d_{50}	d_{60}	C_U	C_C
Gr.17	1	0.7-1.0	0,1630	0,2461	0,3209	0,3664	2,2	1,0

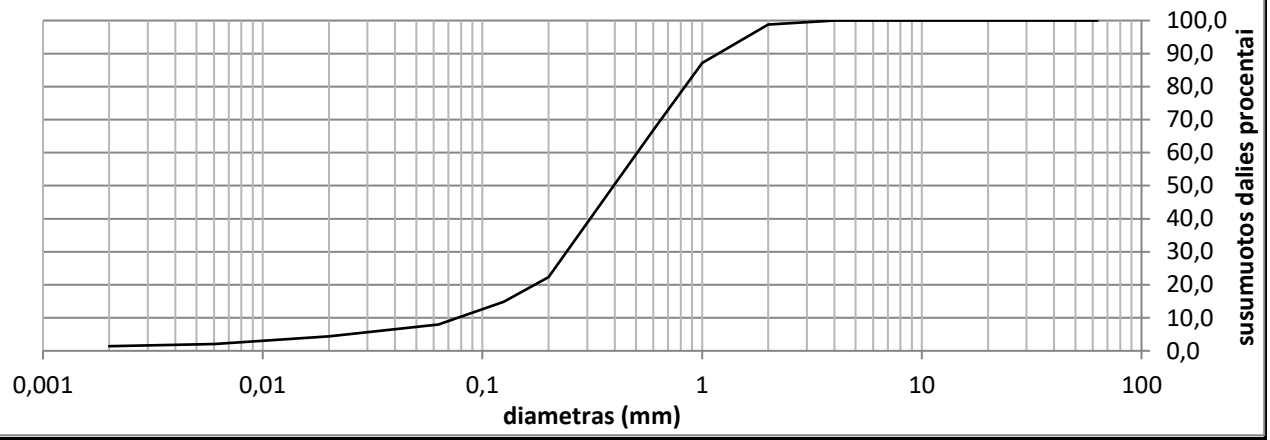

Grunto pavadinimas pagal ISO 14688-2:2018			Sa-F					
Gręžinio Nr.	Bandinio Nr.	Paėmimo gylis	d_{10}	d_{30}	d_{50}	d_{60}	C_U	C_C
Gr.17	2	3.0-3.6	0,0771	0,2416	0,3961	0,5072	6,6	1,5

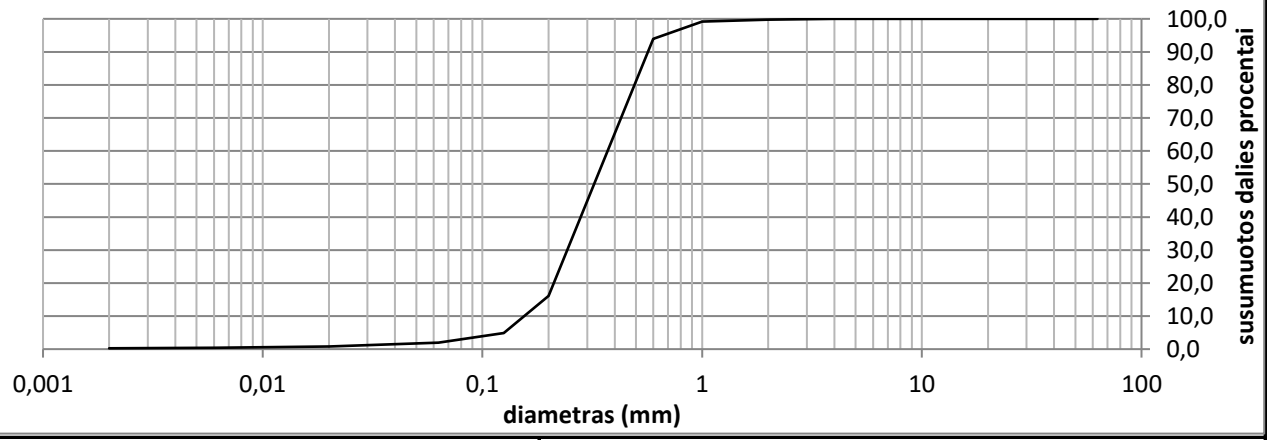

Grunto pavadinimas pagal ISO 14688-2:2018			Sa					
Gręžinio Nr.	Bandinio Nr.	Paėmimo gylis	d_{10}	d_{30}	d_{50}	d_{60}	C_U	C_C
Gr.18	1	1.0-1.5	0,1547	0,2432	0,3226	0,3715	2,4	1,0

Užsakymo Reg. Nr.	Nr 23-0162
Objekto pav.	Vandentiekio tinklai J. Janonio g., Švyturio g. Stadiono g., Parko g., H. Manto g. ir Liepojos g. Klaipėdos mieste.

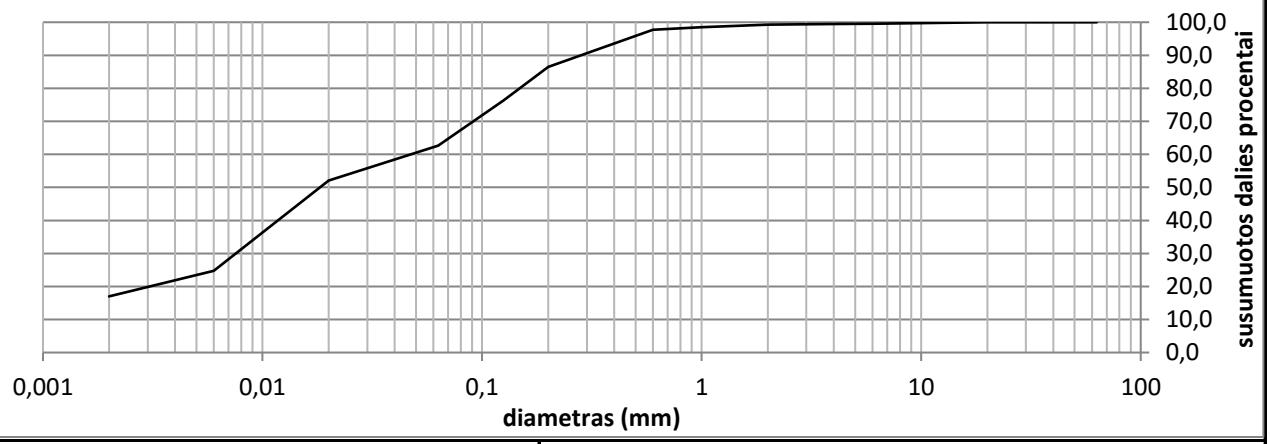

Grunto pavadinimas pagal ISO 14688-2:2018			saClL					
Gręžinio Nr.	Bandinio Nr.	Paėmimo gylis	d_{10}	d_{30}	d_{50}	d_{60}	C_U	C_C
Gr.18	2	3.0-3.5	0,0000	0,0076	0,0182	0,0474	0,0	0,0

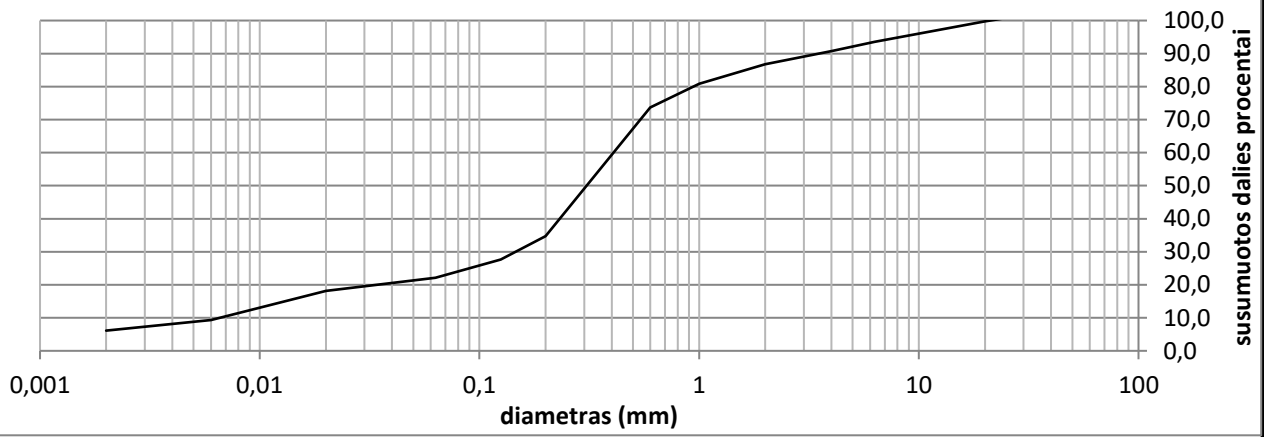

Grunto pavadinimas pagal ISO 14688-2:2018			siSa					
Gręžinio Nr.	Bandinio Nr.	Paėmimo gylis	d_{10}	d_{30}	d_{50}	d_{60}	C_U	C_C
Gr.19	1	0.0-0.7	0,0066	0,1458	0,3076	0,4079	62,1	7,9

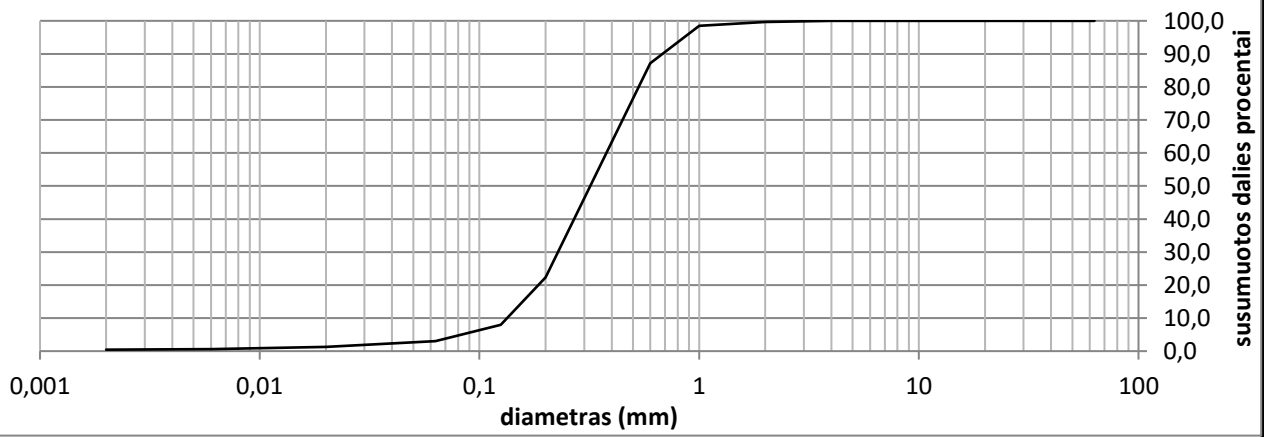

Grunto pavadinimas pagal ISO 14688-2:2018			Sa					
Gręžinio Nr.	Bandinio Nr.	Paėmimo gylis	d_{10}	d_{30}	d_{50}	d_{60}	C_U	C_C
Gr.20	1	0.5-1.0	0,1336	0,2277	0,3196	0,3787	2,8	1,0

Užsakymo Reg. Nr.	Nr 23-0162
Objekto pav.	Vandentiekio tinklai J. Janonio g., Švyturio g. Stadiono g., Parko g., H. Manto g. ir Liepojos g. Klaipėdos mieste.

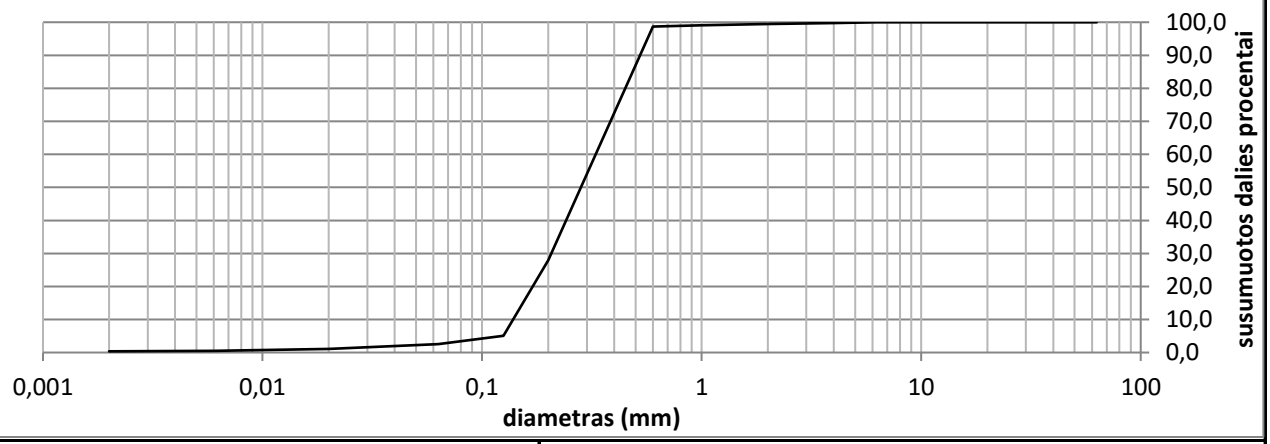

Grunto pavadinimas pagal ISO 14688-2:2018			SaU					
Gręžinio Nr.	Bandinio Nr.	Paėmimo gylis	d_{10}	d_{30}	d_{50}	d_{60}	C_U	C_C
Gr.22	1	2.0-2.5	0,1384	0,2065	0,2817	0,3291	2,4	0,9

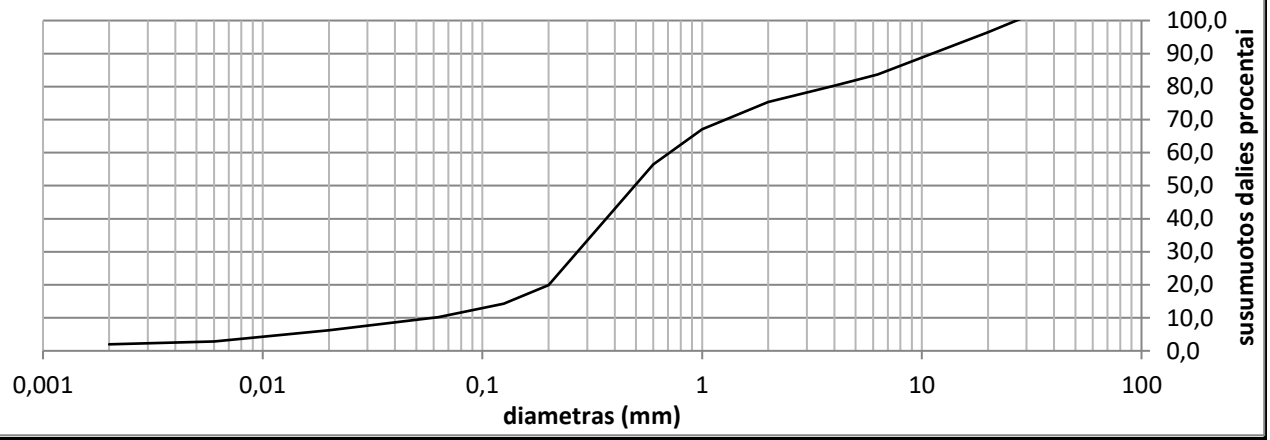

Grunto pavadinimas pagal ISO 14688-2:2018			grSa-F					
Gręžinio Nr.	Bandinio Nr.	Paėmimo gylis	d_{10}	d_{30}	d_{50}	d_{60}	C_U	C_C
Gr. 23	1	1.0-1.5	0,0595	0,2713	0,4948	0,7121	12,0	1,7

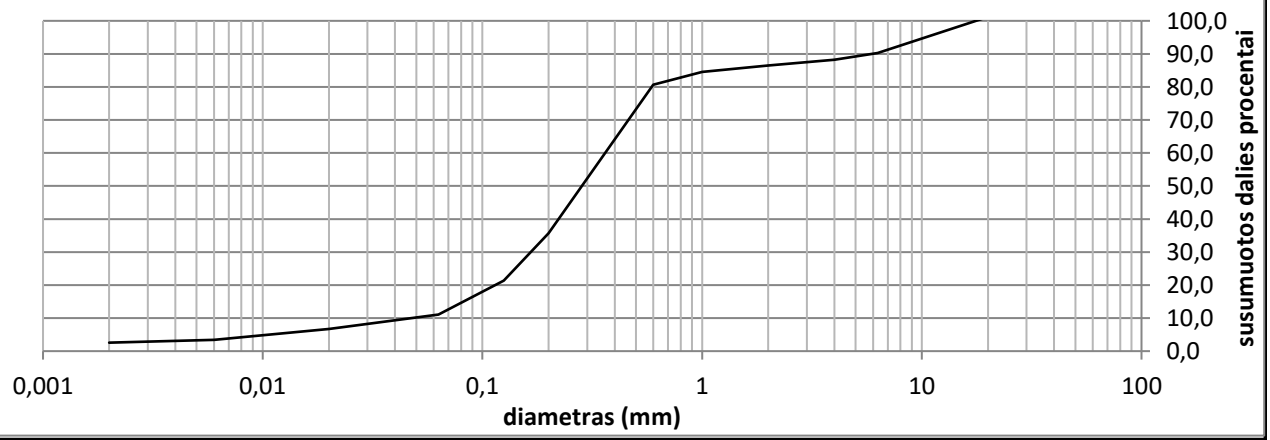

Grunto pavadinimas pagal ISO 14688-2:2018			Sa-F					
Gręžinio Nr.	Bandinio Nr.	Paėmimo gylis	d_{10}	d_{30}	d_{50}	d_{60}	C_U	C_C
Gr.24	1	0.7-1.2	0,0479	0,1659	0,2837	0,3622	7,6	1,0

Užsakymo Reg. Nr.	Nr 23-0162
Objekto pav.	Vandentiekio tinklai J. Janonio g., Švyturio g. Stadiono g., Parko g., H. Manto g. ir Liepojos g. Klaipėdos mieste.

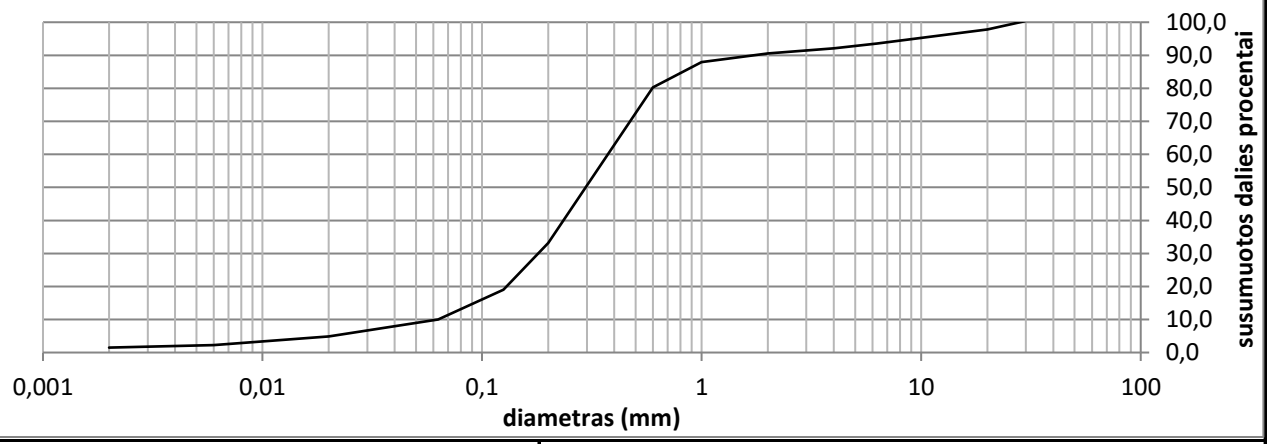

Grunto pavadinimas pagal ISO 14688-2:2018			Sa-F					
Gręžinio Nr.	Bandinio Nr.	Paėmimo gylis	d_{10}	d_{30}	d_{50}	d_{60}	C_U	C_C
Gr.25	1	1.0-1.5	0,0624	0,1798	0,2959	0,3738	6,0	1,4

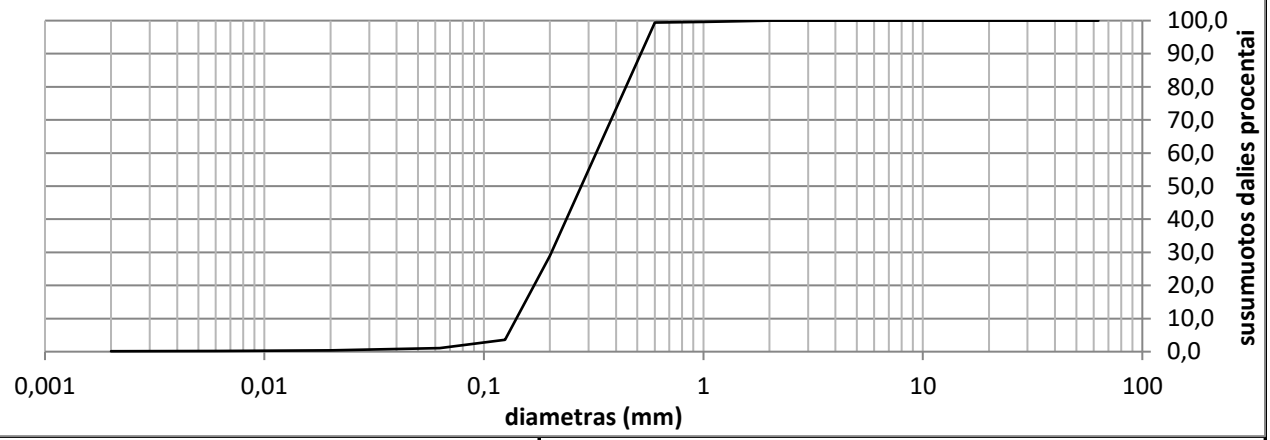

Grunto pavadinimas pagal ISO 14688-2:2018			SaU					
Gręžinio Nr.	Bandinio Nr.	Paėmimo gylis	d_{10}	d_{30}	d_{50}	d_{60}	C_U	C_C
Gr.25	2	4.0-4.5	0,1409	0,2035	0,2778	0,3246	2,3	0,9

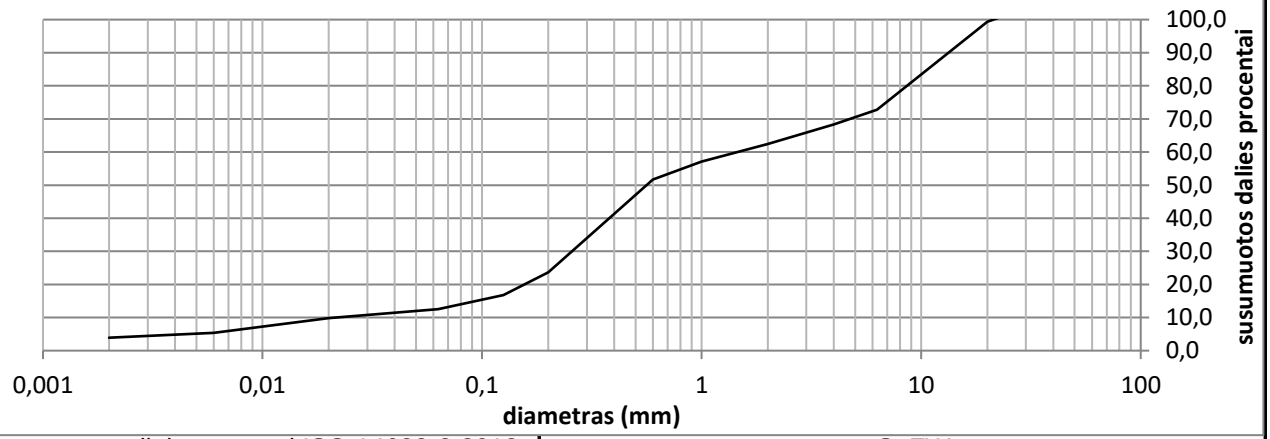

Grunto pavadinimas pagal ISO 14688-2:2018			grSaFW					
Gręžinio Nr.	Bandinio Nr.	Paėmimo gylis	d_{10}	d_{30}	d_{50}	d_{60}	C_U	C_C
Gr.27	1	0.5-1.0	0,0219	0,2562	0,5605	1,4534	66,2	2,1

Užsakymo Reg. Nr.	Nr 23-0162
Objekto pav.	Vandentiekio tinklai J. Janonio g., Švyturio g. Stadiono g., Parko g., H. Manto g. ir Liepojos g. Klaipėdos mieste.

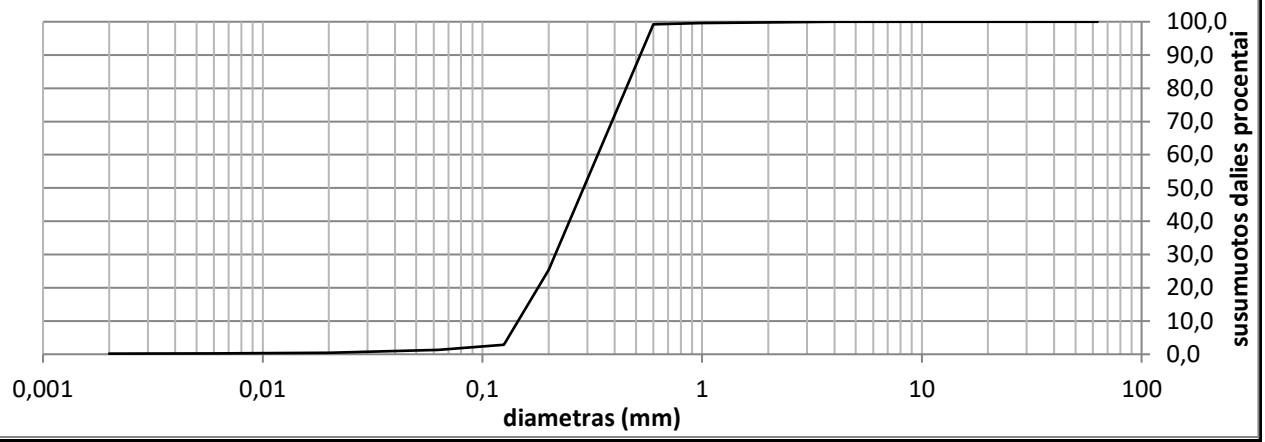

Grunto pavadinimas pagal ISO 14688-2:2018			SaU					
Gręžinio Nr.	Bandinio Nr.	Paėmimo gylis	d_{10}	d_{30}	d_{50}	d_{60}	C_U	C_C
Gr.27	2	2.5-3.0	0,1451	0,2143	0,2885	0,3348	2,3	0,9

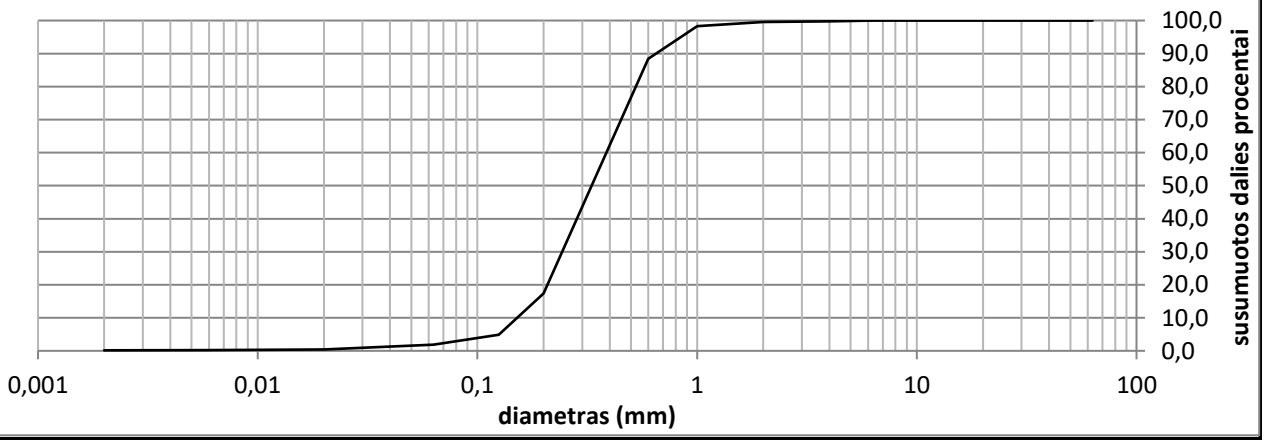

Grunto pavadinimas pagal ISO 14688-2:2018			Sa					
Gręžinio Nr.	Bandinio Nr.	Paėmimo gylis	d_{10}	d_{30}	d_{50}	d_{60}	C_U	C_C
Gr.28	2	1.5-2.0	0,1516	0,2431	0,3312	0,3866	2,6	1,0

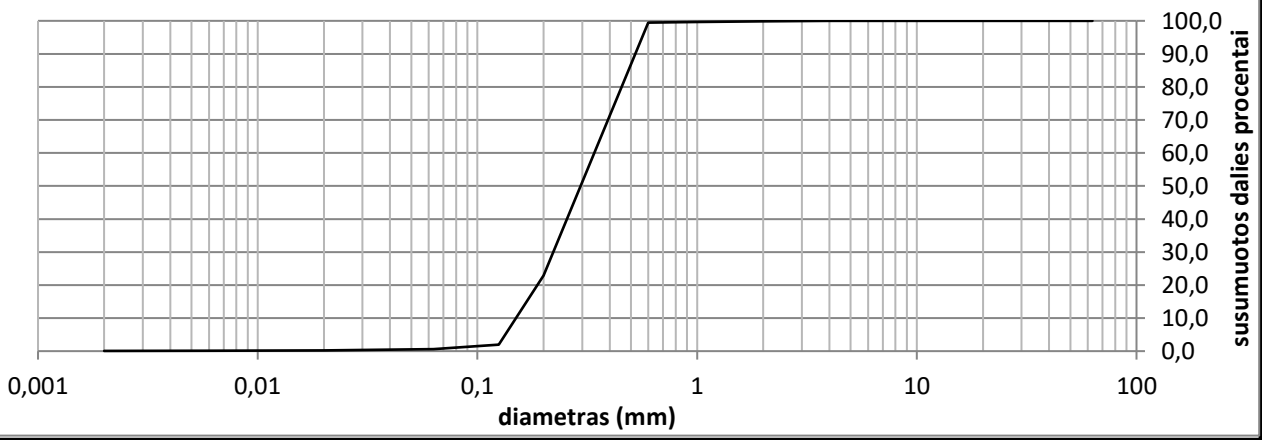

Grunto pavadinimas pagal ISO 14688-2:2018			SaU					
Gręžinio Nr.	Bandinio Nr.	Paėmimo gylis	d_{10}	d_{30}	d_{50}	d_{60}	C_U	C_C
Gr.28	3	4.0-4.5	0,1497	0,2215	0,2951	0,3406	2,3	1,0

Užsakymo Reg. Nr.	Nr 23-0162
Objekto pav.	Vandentiekio tinklai J. Janonio g., Švyturio g. Stadiono g., Parko g., H. Manto g. ir Liepojos g. Klaipėdos mieste.

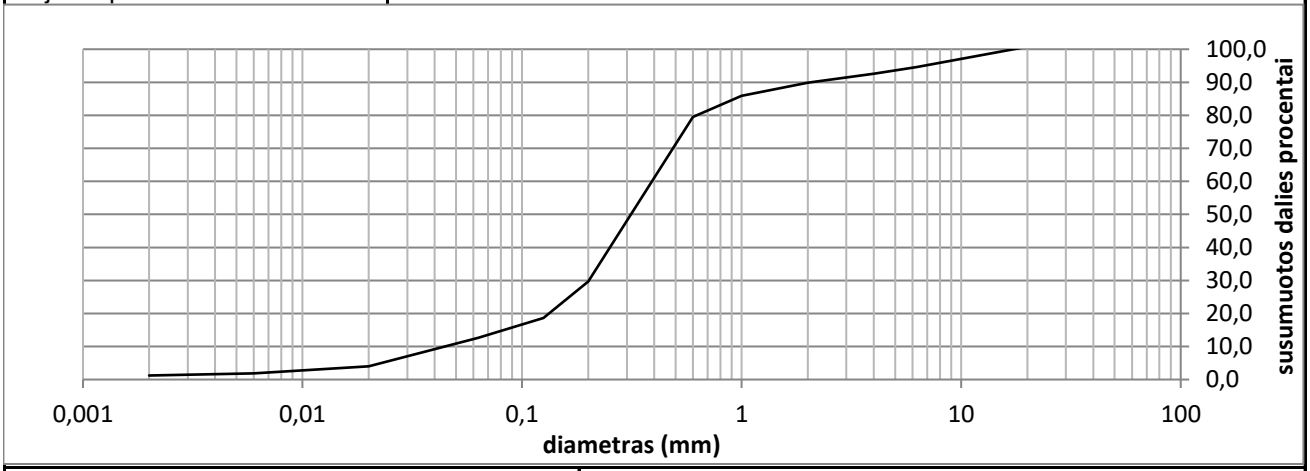

Grunto pavadinimas pagal ISO 14688-2:2018			Sa-F					
Gręžinio Nr.	Bandinio Nr.	Paėmimo gylis	d_{10}	d_{30}	d_{50}	d_{60}	C_U	C_C
Gr.29	1	1.0-1.5	0,0446	0,2014	0,3131	0,3904	8,8	2,3

Grunto pavadinimas pagal ISO 14688-2:2018						saClL			
Eilės Nr.	Gręžinio Nr.	Pav. Nr.	Paėmimo gylis	Gamtinis drėgnis (w) %	Takumo drėgnis (w_L) %	Plastingumo drėgnis (w_p) %	Plastingumo rodiklis (I_p) %	Takumo rodiklis (I_L) vnt.	Smulkaus grunto konsistencija
1	Gr.1	1	1.5-2.0	21,0	28,9	18,7	10,1	0,44	tvirta

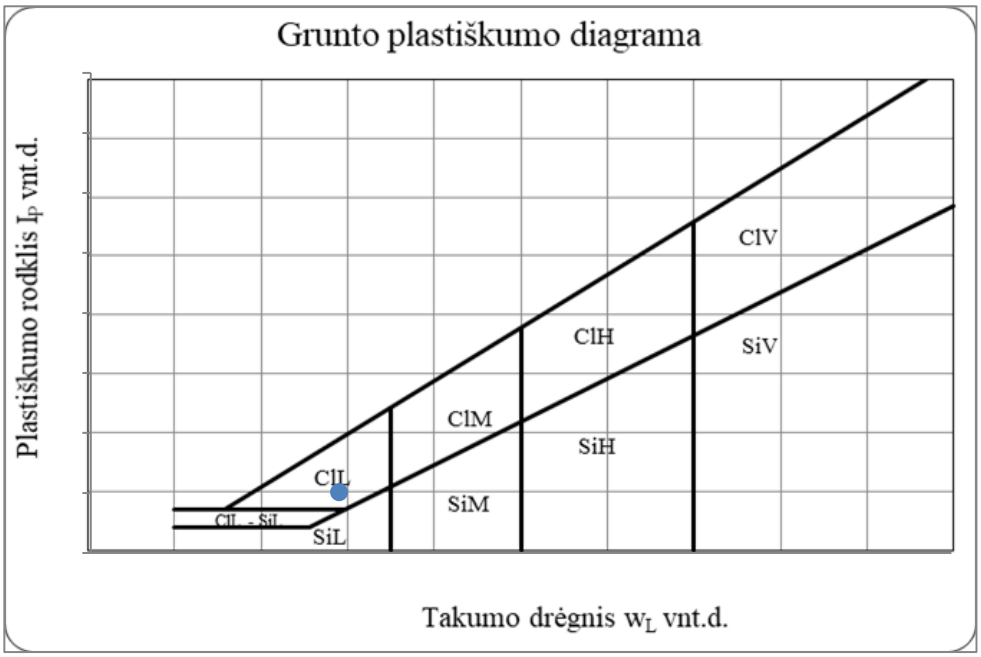

Grunto pavadinimas pagal ISO 14688-2:2018						saClL			
Eilės Nr.	Gręžinio Nr.	Pav. Nr.	Paėmimo gylis	Gamtinis drėgnis (w) %	Takumo drėgnis (w_L) %	Plastingumo drėgnis (w_p) %	Plastingumo rodiklis (I_p) %	Takumo rodiklis (I_L) vnt.	Smulkaus grunto konsistencija
2	Gr.1	2	3.0-3.5	17,9	27,1	16,6	10,6	0,26	tvirta

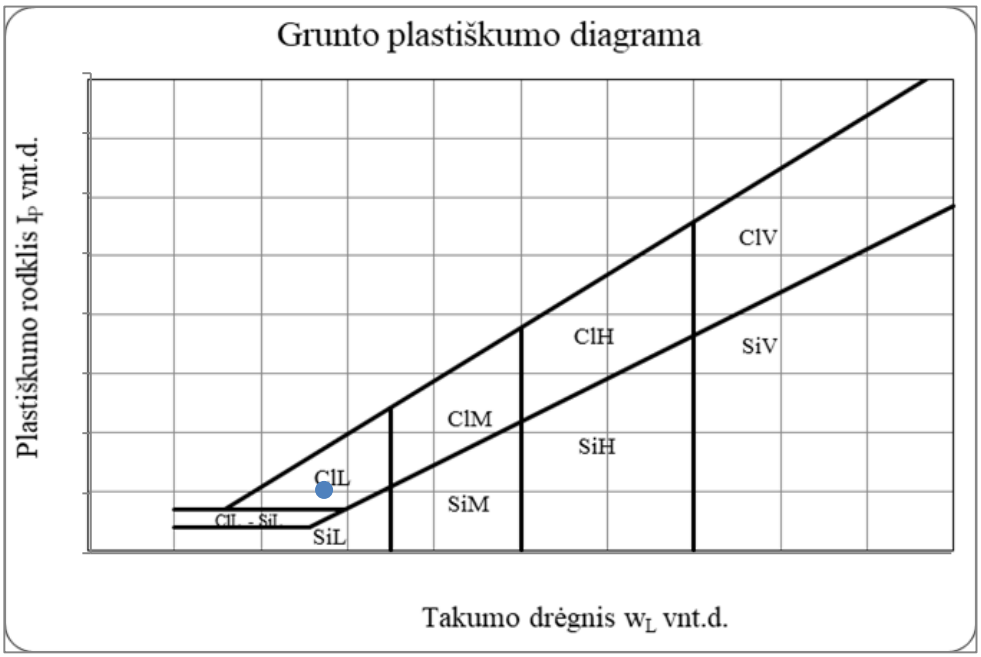

Grunto pavadinimas pagal ISO 14688-2:2018						saClL-SiL			
Eilės Nr.	Gręžinio Nr.	Pav. Nr.	Paėmimo gylis	Gamtinis drėgnis (w) %	Takumo drėgnis (w_L) %	Plastingumo drėgnis (w_p) %	Plastingumo rodiklis (I_p) %	Takumo rodiklis (I_L) vnt.	Smulkaus grunto konsistencija
3	Gr.2	1	0.8-1.2	17,8	23,7	17,5	6,2	0,27	tvirta

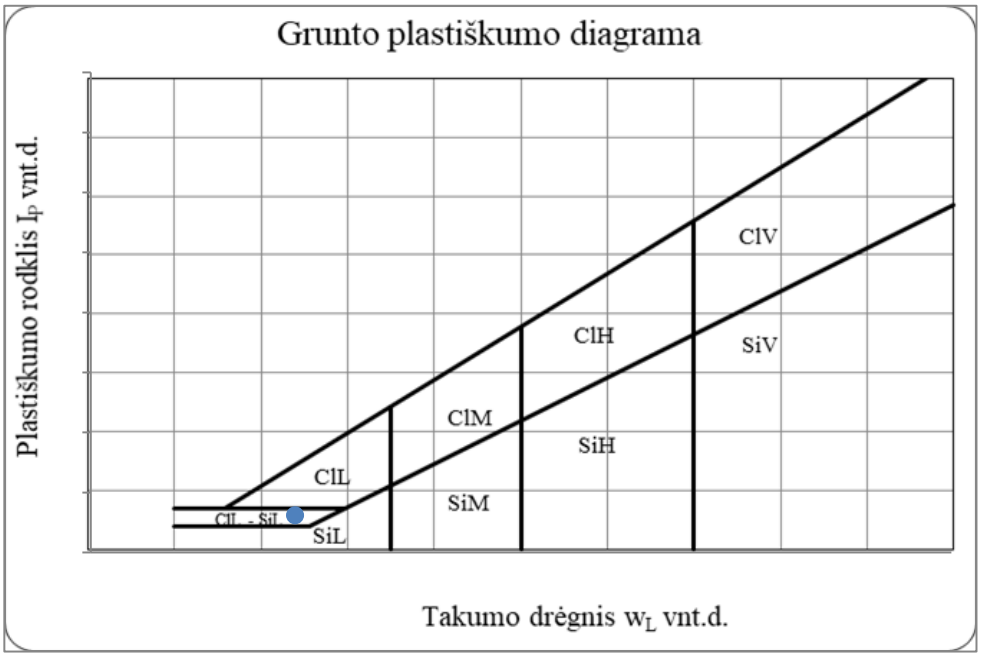

Grunto pavadinimas pagal ISO 14688-2:2018						saClL			
Eilės Nr.	Gręžinio Nr.	Pav. Nr.	Paėmimo gylis	Gamtinis drėgnis (w) %	Takumo drėgnis (w_L) %	Plastingumo drėgnis (w_p) %	Plastingumo rodiklis (I_p) %	Takumo rodiklis (I_L) vnt.	Smulkaus grunto konsistencija
4	Gr.2	2	2.5-3.0	22,3	31,8	19,5	12,3	0,34	tvirta

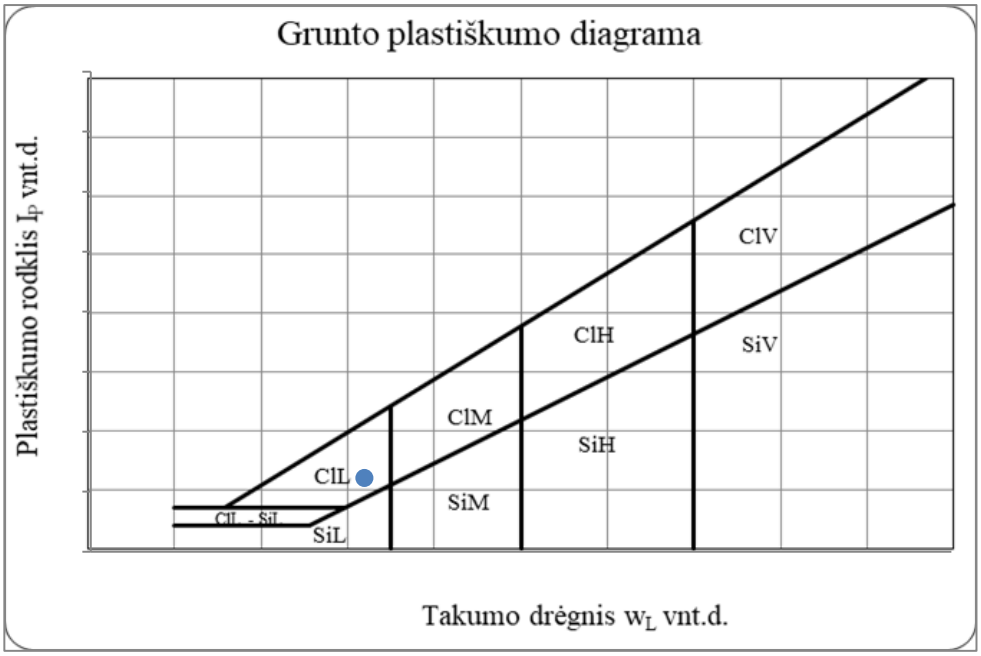

Grunto pavadinimas pagal ISO 14688-2:2018						ClM			
Eilės Nr.	Gręžinio Nr.	Pav. Nr.	Paėmimo gylis	Gamtinis drėgnis (w) %	Takumo drėgnis (w_L) %	Plastingumo drėgnis (w_p) %	Plastingumo rodiklis (I_p) %	Takumo rodiklis (I_L) vnt.	Smulkaus grunto konsistencija
6	Gr.4	1	0.4-0.8	27,9	40,1	23,3	16,8	0,33	tvirta

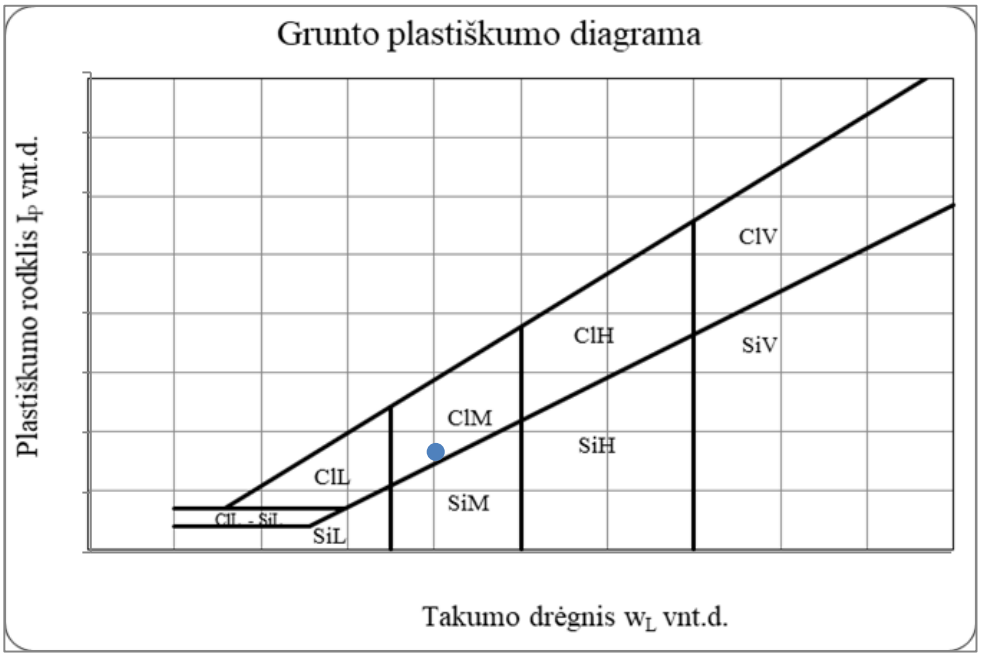

Grunto pavadinimas pagal ISO 14688-2:2018						saClL			
Eilės Nr.	Gręžinio Nr.	Pav. Nr.	Paėmimo gylis	Gamtinis drėgnis (w) %	Takumo drėgnis (w_L) %	Plastingumo drėgnis (w_p) %	Plastingumo rodiklis (I_p) %	Takumo rodiklis (I_L) vnt.	Smulkaus grunto konsistencija
7	Gr.5	1	1.0-1.5	16,7	27,2	17,9	9,2	0,26	tvirta

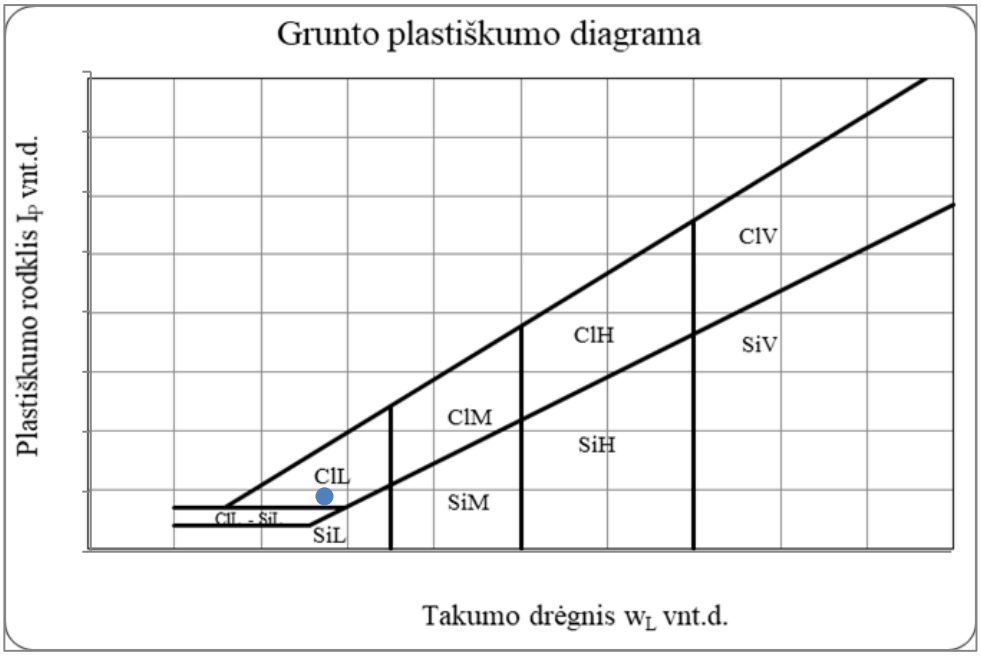

Grunto pavadinimas pagal ISO 14688-2:2018						saClL			
Eilės Nr.	Gręžinio Nr.	Pav. Nr.	Paėmimo gylis	Gamtinis drėgnis (w) %	Takumo drėgnis (w_L) %	Plastingumo drėgnis (w_p) %	Plastingumo rodiklis (I_p) %	Takumo rodiklis (I_L) vnt.	Smulkaus grunto konsistencija
8	Gr.5	2	2.8-3.2	20,7	30,0	17,4	12,6	0,36	tvirta

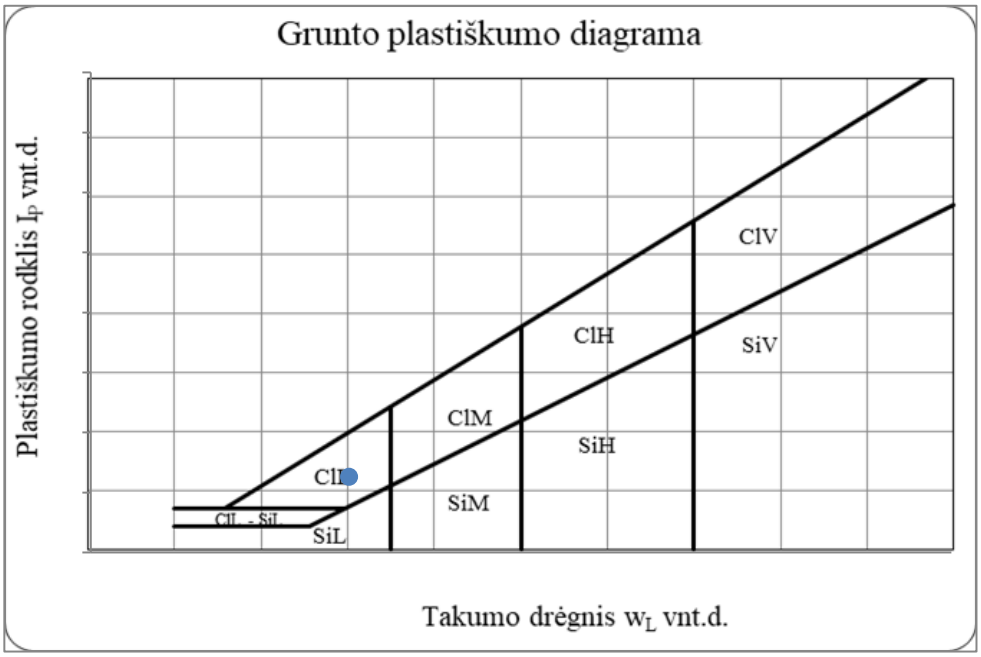

Grunto pavadinimas pagal ISO 14688-2:2018						saClL			
Eilės Nr.	Gręžinio Nr.	Pav. Nr.	Paėmimo gylis	Gamtinis drėgnis (w) %	Takumo drėgnis (w_L) %	Plastingumo drėgnis (w_p) %	Plastingumo rodiklis (I_p) %	Takumo rodiklis (I_L) vnt.	Smulkaus grunto konsistencija
9	Gr.6	1	0.5-1.0	20,5	31,7	19,2	12,5	0,34	tvirta

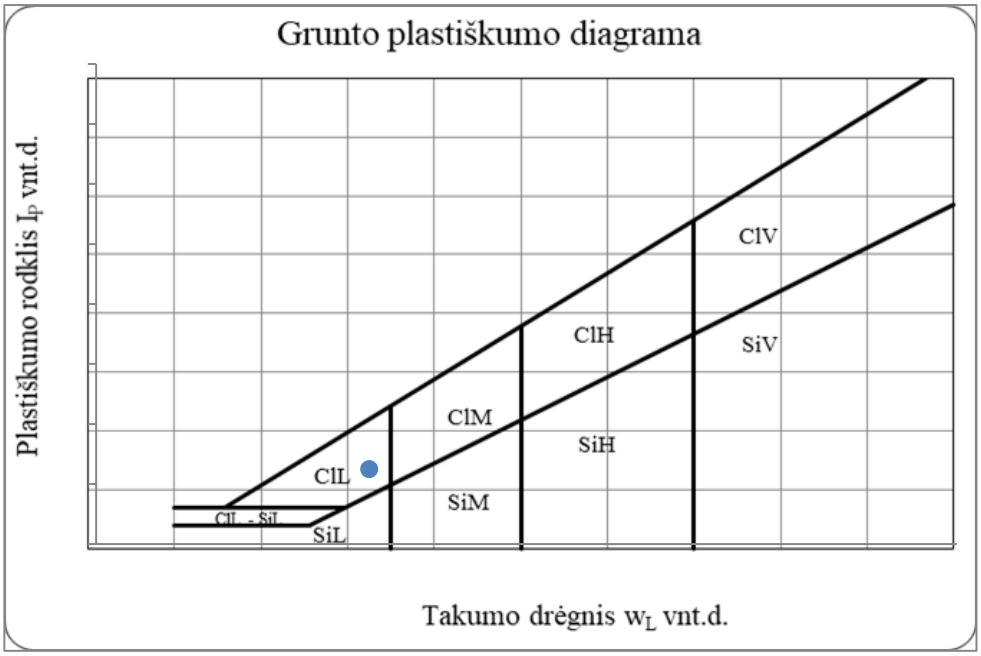

Grunto pavadinimas pagal ISO 14688-2:2018						saClL			
Eilės Nr.	Gręžinio Nr.	Pav. Nr.	Paėmimo gylis	Gamtinis drėgnis (w) %	Takumo drėgnis (w_L) %	Plastingumo drėgnis (w_p) %	Plastingumo rodiklis (I_p) %	Takumo rodiklis (I_L) vnt.	Smulkaus grunto konsistencija
10	Gr.6	2	3.5-4.0	24,0	32,3	20,2	12,1	0,43	tvirta

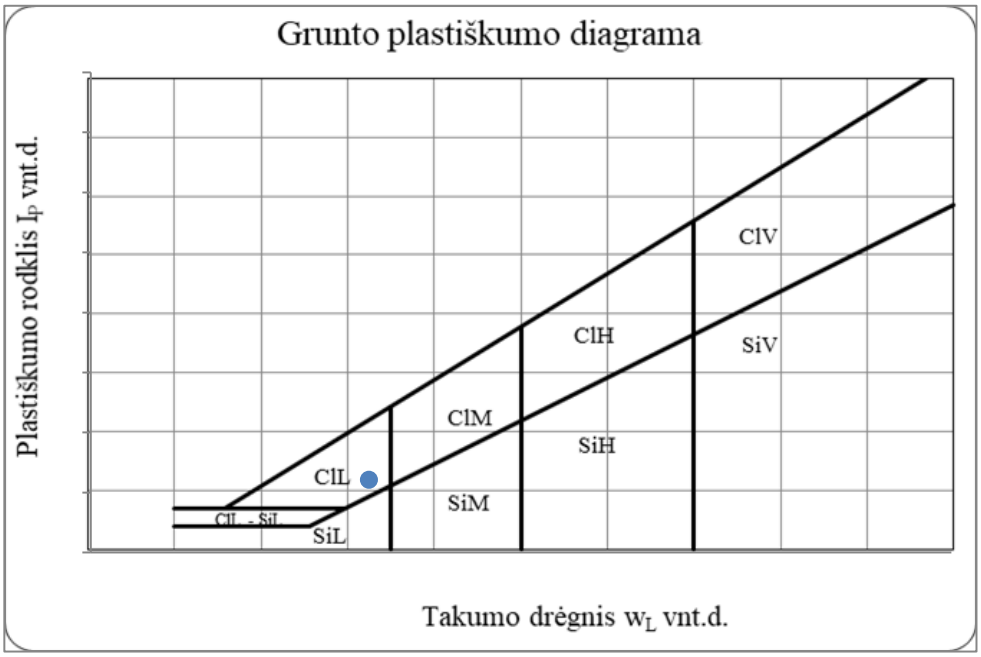

Grunto pavadinimas pagal ISO 14688-2:2018						saClL			
Eilės Nr.	Gręžinio Nr.	Pav. Nr.	Paėmimo gylis	Gamtinis drėgnis (w) %	Takumo drėgnis (w_L) %	Plastingumo drėgnis (w_p) %	Plastingumo rodiklis (I_p) %	Takumo rodiklis (I_L) vnt.	Smulkaus grunto konsistencija
11	Gr.7	1	1.0-1.2	18,1	25,1	16,8	8,3	0,45	tvirta

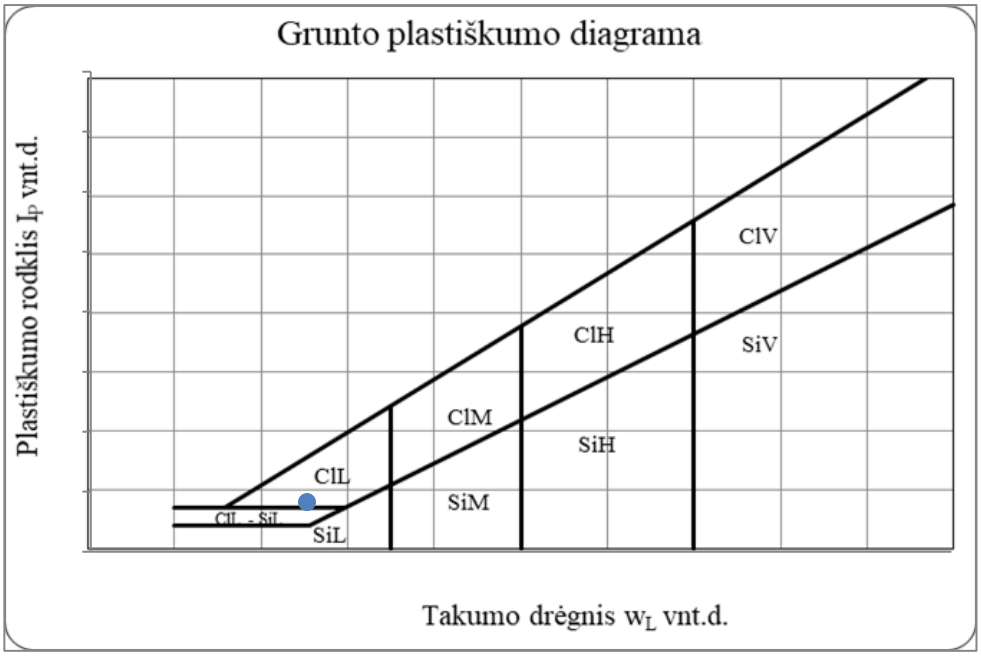

Grunto pavadinimas pagal ISO 14688-2:2018						saClL			
Eilės Nr.	Gręžinio Nr.	Pav. Nr.	Paėmimo gylis	Gamtinis drėgnis (w) %	Takumo drėgnis (w_L) %	Plastingumo drėgnis (w_p) %	Plastingumo rodiklis (I_p) %	Takumo rodiklis (I_L) vnt.	Smulkaus grunto konsistencija
12	Gr.7	2	3.0-3.5	21,6	31,2	18,9	12,3	0,37	tvirta

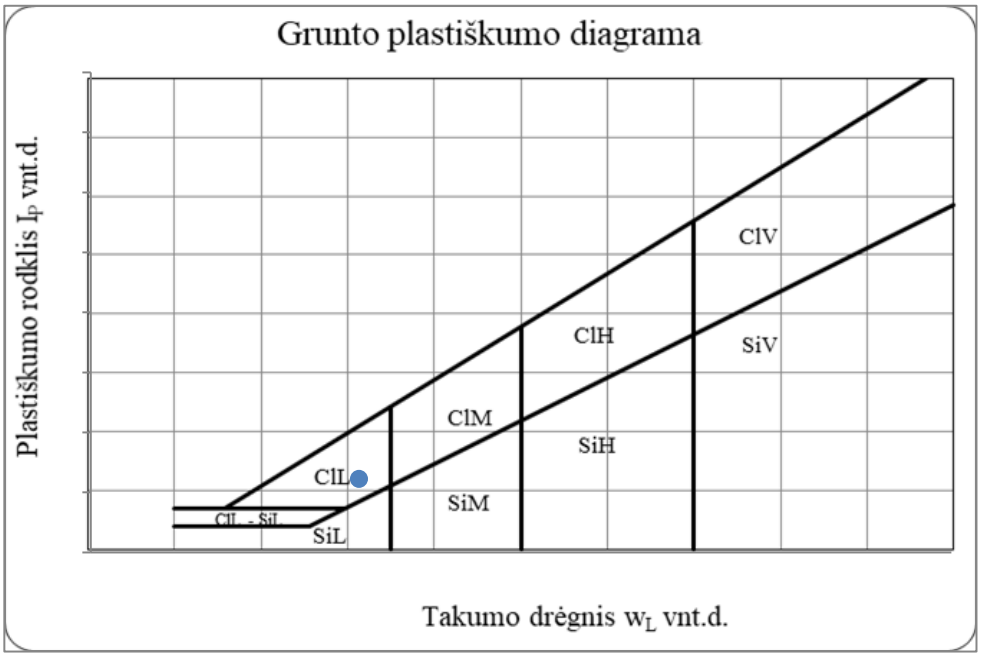

Grunto pavadinimas pagal ISO 14688-2:2018						saClL			
Eilės Nr.	Gręžinio Nr.	Pav. Nr.	Paėmimo gylis	Gamtinis drėgnis (w) %	Takumo drėgnis (w_L) %	Plastingumo drėgnis (w_p) %	Plastingumo rodiklis (I_p) %	Takumo rodiklis (I_L) vnt.	Smulkaus grunto konsistencija
14	Gr.8	2	4.7-5.0	20,9	28,1	17,6	10,5	0,42	tvirta

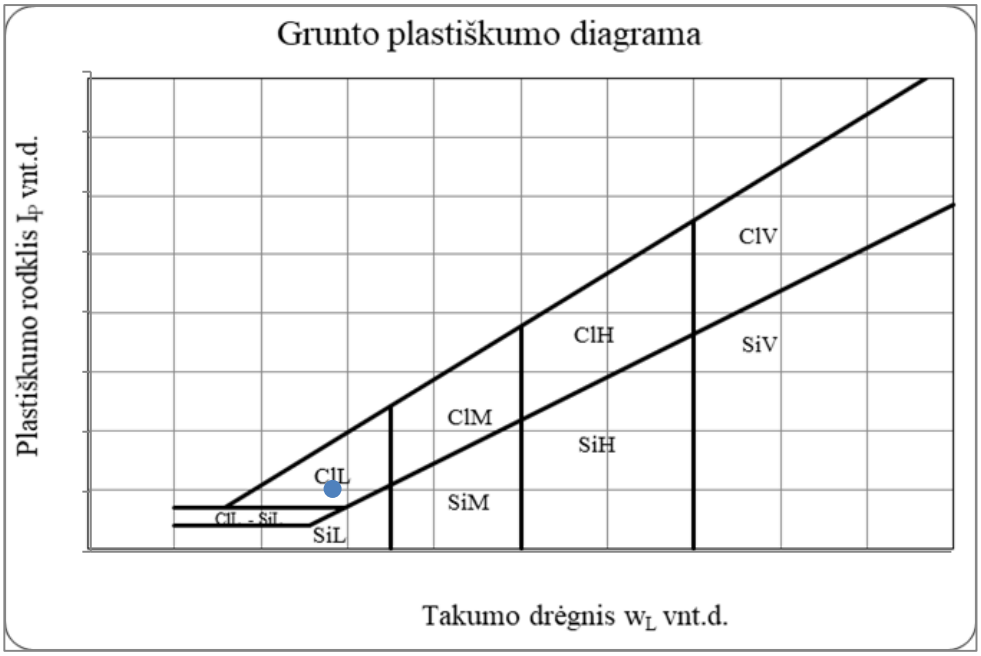

Grunto pavadinimas pagal ISO 14688-2:2018						clSa			
Eilės Nr.	Gręžinio Nr.	Pav. Nr.	Paėmimo gylis	Gamtinis drėgnis (w) %	Takumo drėgnis (w_L) %	Plastingumo drėgnis (w_p) %	Plastingumo rodiklis (I_p) %	Takumo rodiklis (I_L) vnt.	Smulkaus grunto konsistencija
15	Gr.10	1	1.0-1.5	13,6	21,7	16,6	5,0	-0,17	l.standi

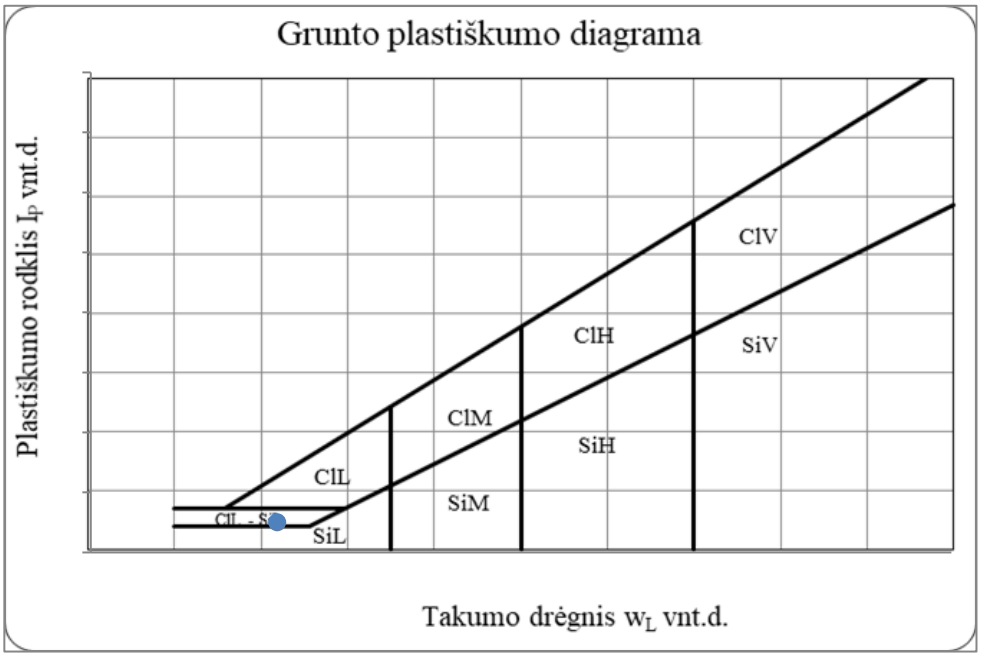

Grunto pavadinimas pagal ISO 14688-2:2018						saClL			
Eilės Nr.	Gręžinio Nr.	Pav. Nr.	Paėmimo gylis	Gamtinis drėgnis (w) %	Takumo drėgnis (w_L) %	Plastingumo drėgnis (w_p) %	Plastingumo rodiklis (I_p) %	Takumo rodiklis (I_L) vnt.	Smulkaus grunto konsistencija
16	Gr.10	2	2.7-3.0	21,8	29,6	18,8	10,7	0,32	tvirta

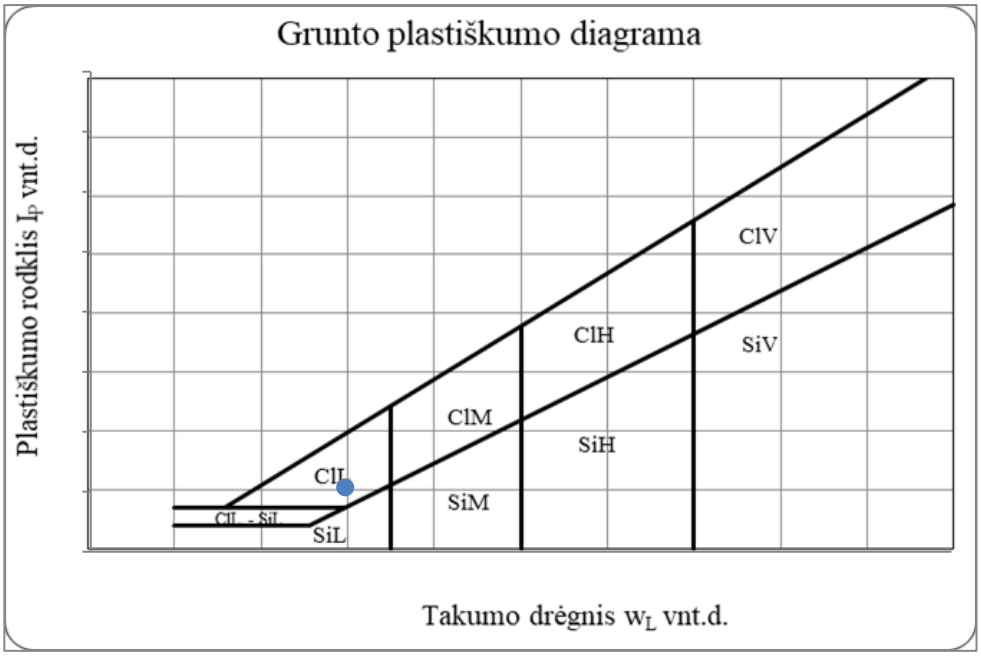

Grunto pavadinimas pagal ISO 14688-2:2018						siSa			
Eilės Nr.	Gręžinio Nr.	Pav. Nr.	Paėmimo gylis	Gamtinis drėgnis (w) %	Takumo drėgnis (w_L) %	Plastingumo drėgnis (w_p) %	Plastingumo rodiklis (I_p) %	Takumo rodiklis (I_L) vnt.	Smulkaus grunto konsistencija
18	Gr.12	1	0.5-1.0	7,5	22,0	18,1	3,9	-2,08	l.standi

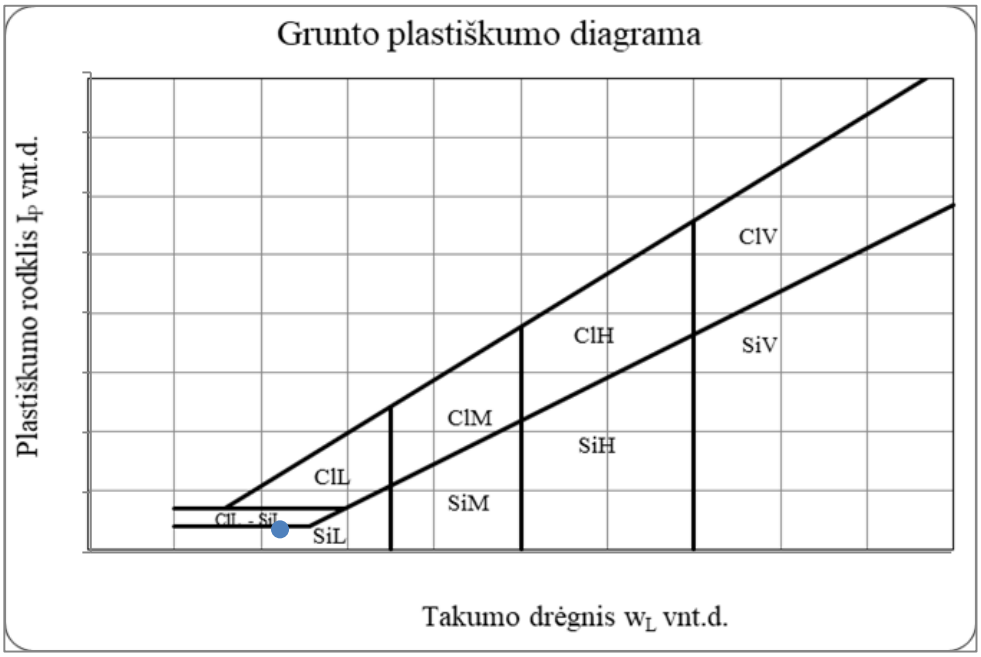

Grunto pavadinimas pagal ISO 14688-2:2018						saClL			
Eilės Nr.	Gręžinio Nr.	Pav. Nr.	Paėmimo gylis	Gamtinis drėgnis (w) %	Takumo drėgnis (w_L) %	Plastingumo drėgnis (w_p) %	Plastingumo rodiklis (I_p) %	Takumo rodiklis (I_L) vnt.	Smulkaus grunto konsistencija
21	Gr.14	1	0.3-0.6	18,2	25,6	16,5	9,1	0,47	tvirta

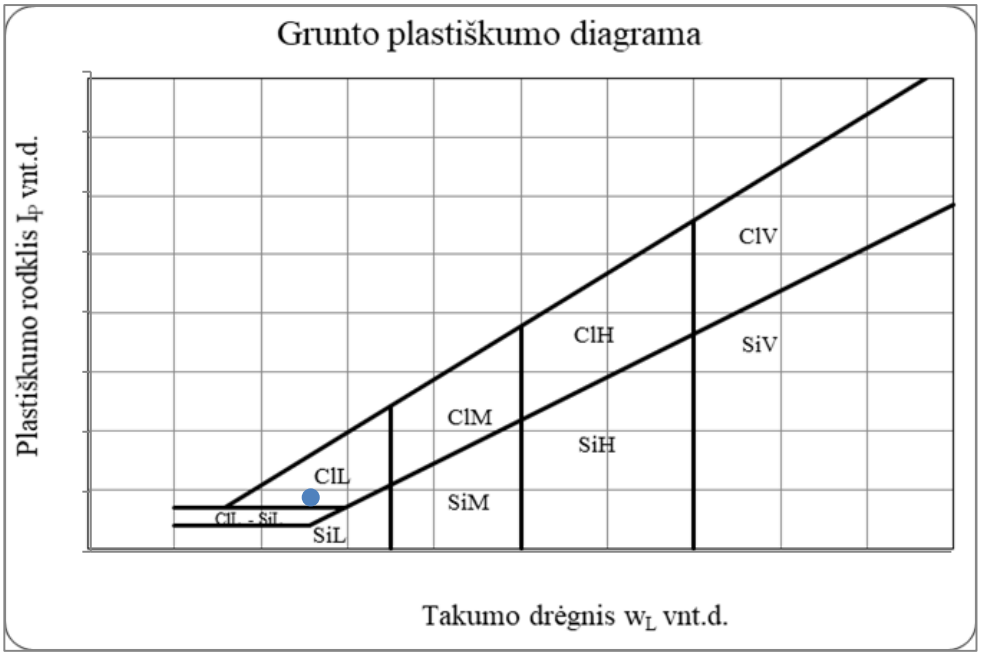

Grunto pavadinimas pagal ISO 14688-2:2018						saClL			
Eilės Nr.	Gręžinio Nr.	Pav. Nr.	Paėmimo gylis	Gamtinis drėgnis (w) %	Takumo drėgnis (w_L) %	Plastingumo drėgnis (w_p) %	Plastingumo rodiklis (I_p) %	Takumo rodiklis (I_L) vnt.	Smulkaus grunto konsistencija
28	Gr.18	2	3.0-3.5	22,8	30,9	18,3	12,6	0,44	tvirta

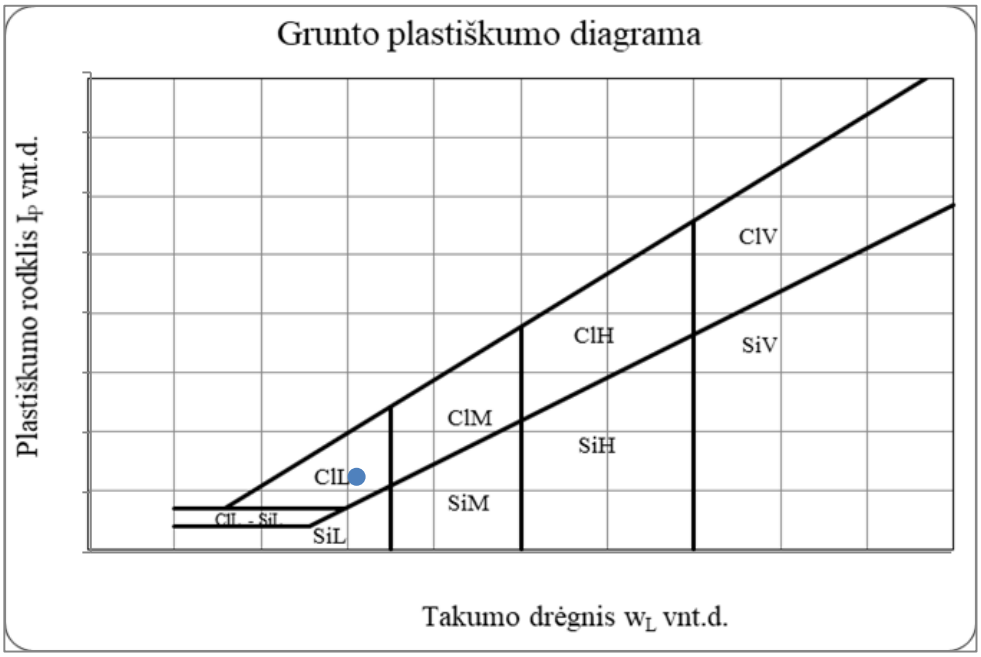

Grunto pavadinimas pagal ISO 14688-2:2018						siSa			
Eilės Nr.	Gręžinio Nr.	Pav. Nr.	Paėmimo gylis	Gamtinis drėgnis (w) %	Takumo drėgnis (w_L) %	Plastingumo drėgnis (w_p) %	Plastingumo rodiklis (I_p) %	Takumo rodiklis (I_L) vnt.	Smulkaus grunto konsistencija
29	Gr.19	1	0.0-0.7	17,9	25,7	22,3	3,4	1,89	l.minkšta

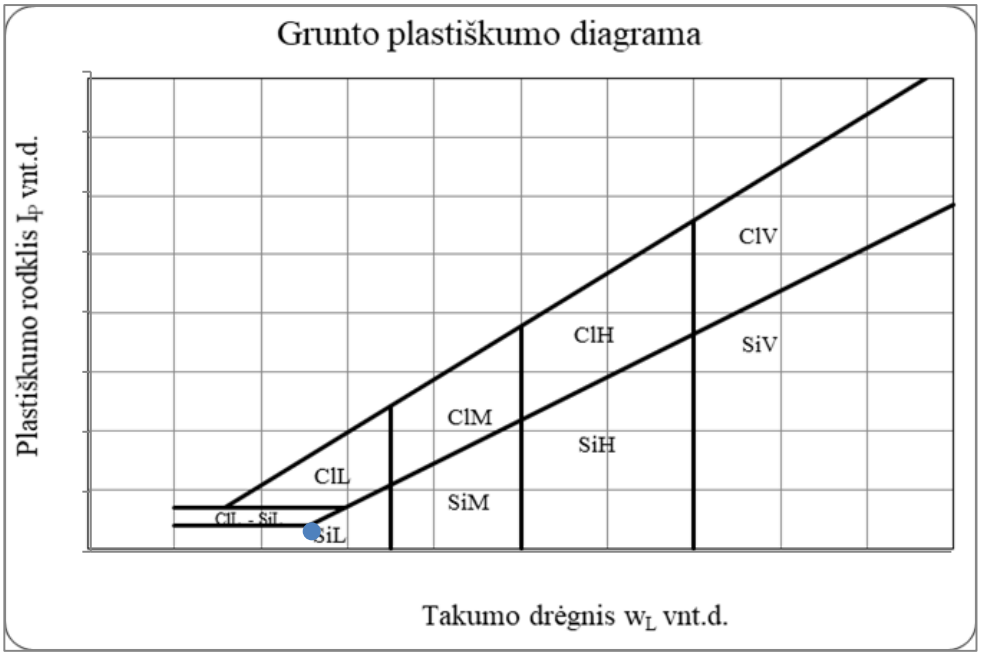

Statybos techninio reglamento STR 1.04.02:2011
„Inžineriniai geologiniai (geotechniniai) tyrimai“
2 priedas

PDV Kristina Puteikienė
Dokumento sudarytojo pavadinimas
(*fizinio asmens vardas ir pavardė ar juridinio asmens pavadinimas*)

TECHNINĖ UŽDUOTIS

2023-01-30	22VND1523-01
.....	.....
Dokumento data	Dokumento registracijos numeris

IGG tyrimų stadija (pabraukti) : žvalgybiniai, projektiniai, papildomi, kontroliniai.

Tyrimų objekto pavadinimas: Vandentiekio tinklai J. Janonio, Švyturio, Stadiono, Parko, H. Manto ir Liepojos g. Klaipėdos mieste

Tyrimų objekto adresas (savivaldybė, seniūnija, gyvenvietė, gatvė, statinio numeris)**:**
Klaipėdos m. sav., Klaipėdos miestas, Janonio, Švyturio, Stadiono, Parko, H. Manto ir Liepojos g.

Užsakovo duomenys (pavadinimas (v. pavardė), adresas, telefono ryšio Nr., el. pašto adresas)**:**
UAB „Kelprojektas“ Jonavos g. 7, D korpusas, LT-44192 Kaunas, el. p. info@kelprojektas.lt.

Projektuotojo duomenys (pavadinimas (v. pavardė), adresas, telefono ryšio Nr., el. pašto adresas)
UAB „Kelprojektas“ Jonavos g. 7, D korpusas, LT-44192 Kaunas, el. p. info@kelprojektas.lt.

Statybos rūšis (pabraukti): nauja statyba, rekonstrukcija, kapitalinis remontas, kita

Statinio paskirtis: 9.3. vandentiekio tinklai,

Statinio kategorija (pabraukti): ypatingasis, neypatingasis, nesudėtingasis

Nekilnojamųjų kultūros vertybių registro kodas (jei yra): nėra

Geotechninė kategorija (projektiniuose tyrimuose) (pabraukti): pirma, antra, trečia.

Duomenys apie statinio parametrus (ilgis, plotis, aukštis, gylis, plotas):

Perduodamos į pagrindą apkrovos ir jų intensyvumas: –

Tyrimų ploto ribų koordinatės:

Nr	X	Y	Nr	X	Y
1	6183571.16	319938.27	23	6179587.67	318880.57
2	6183506.61	319957.91	24	6179739.07	318770.5
3	6182862.52	319918.89	25	6180536.08	318334.71
4	6182381.52	319850.36	26	6180685.8	318296.23
5	6181950.09	319817.06	27	6180685.8	318316.07
6	6181672.49	319789.1	28	6180516.35	318361.88
7	6181401.58	319699.92	29	6180442.8	318402.64
8	6181156.43	319496.43	30	6180522.48	318522.04
9	6181084.51	319496.94	31	6180530.09	318665.4
10	6181020.73	319419.68	32	6180398.58	318881.27
11	6180610.91	319281.98	33	6180460.43	319292.34
12	6180447.49	319309.44	34	6180566.38	319261.1
13	6180374.71	318877.26	35	6180643.85	319268.71
14	6180509.32	318659.1	36	6181033.45	319390.85
15	6180513.73	318602.14	37	6181403.14	319682.75
16	6180505.66	318530.79	38	6181650.2	319766.68
17	6180425.36	318409.98	39	6182370.2	319829.14
18	6180258.59	318504.32	40	6182777.83	319876.19
19	6180114.03	318577.22	41	6183168.74	319912.04
20	6179615.27	318875.92	42	6183504.78	319932.66
21	6179820.45	319028.32	43	6183567.24	319914.97
22	6179798.53	319050.67			

Papildomai nustatomi geotechniniai parametrai ir kiti reikalavimai:
Projektuotojų nurodytose vietose išgręžti 29 gręžinius iki 5,0 m gylio ir atlikti 15 geotechninio zondavimo bandymų iki 5,0 m gylio.
Sąrašas normatyvinių dokumentų, kuriais vadovaujantis atliekami tyrimai:

1. Tyrimus atlikti remiantis: STR 1.04.02:2011 „Inžineriniai geologiniai ir geotechniniai tyrimai“;
2. LST EN 1997-1 Eurokodas-7. „Geotechninis projektavimas, 1 dalis. Pagrindinės taisyklės“;
3. LST EN 1997-2 Eurokodas-7. „Geotechninis projektavimas, 2 dalis. Pagrindo tyrinėjimai ir bandymai“;
4. Gruntų pavadinimai pagal LST EN ISO 14688-2:2018 reikalavimus
5. Projektinių inžinerinių geologinių ir geotechninių tyrimų rekomendacijos, 2015 m.
6. STR 2.05.21:2016 „Geotechninis projektavimas. Bendrieji reikalavimai“

Anksčiau sklype atlikti geologiniai tyrimai:

1. UAB „Geoconsulting“ 2018 m. Dubliuojančios Liepojos gatvės su pėsčiųjų taku ir įvažomis į Liepojos g. nuo Šiltnamių g. iki Klaipėdos g., Klaipėdos mieste projektavimas. Inžinerinių geologinių tyrimų ataskaita. LGT fondo Nr.25123
2. UAB „Geoinžinerija“ 2021 m. Švyturio gatvės atkarpos tarp Naujojo Uosto ir Malūnininkų gatvių Klaipėdos mieste rekonstrukcija. Projektinių inžinerinių geologinių tyrimų ataskaita LGT fondo Nr.43896

Pridedama: Topografinis planas su gręžinių vietomis dwg. formatu

PDV Kristina Puteikienė 2023-01-30

Užsakovas .....

vardas, pavardė, parašas, data

PDV Kristina Puteikienė 2023-01-30

Projekto vadovas .....

vardas, pavardė, parašas, data

Andrejus Samuchovas 2023-01-30

Tyrimų vadovas (užduotį gavau).....

vardas, pavardė, parašas, data

Dokumentą elektroniniu parašu pasirašė GIEDRIUS,GIPARAS
Data: 2020-07-01 11:40:32

PATVIRTINTA
Lietuvos geologijos tarnybos prie Aplinkos ministerijos direktoriaus 2020 m. birželio 11 d. įsakymu Nr. 1-207

LIETUVOS GEOLOGIJOS TARNYBA PRIE APLINKOS MINISTERIJOS

LEIDIMAS TIRTI ŽEMĖS GELMES

2020-07-01 Nr. 69
Vilnius

Uždarajai akcinei bendrovei „Kelprojektas"
(juridinio asmens duomenys kaupiami ir saugomi Juridinių asmenų registre, kodas 234004210, adresas Kaunas, Jonavos g. 7)

leidžiama atlikti:

nemetalinių naudingųjų iškasenų paiešką ir žvalgybą,

vertingųjų mineralų paiešką ir žvalgybą,

inžinerinį geologinį (geotechninį) tyrimą,

ekogeologinį tyrimą.

Direktorius (pareigų pavadinimas) A.V. _____ (parašas) Giedrius Giparas (vardas ir pavardė)

Lietuvos geologijos tarnybos prie
Aplinkos ministerijos direktoriaus
2020 m. gegužės 20 d. įsakymo Nr. 1-
priedas

L I E T U V O S G E O L O G I J O S T A R N Y B A
PRIE APLINKOS MINISTERIJOS

L E I D I M A S

TIRTI ŽEMĖS GELMES

2020-05-20 Nr. 1782827
(data)

Vadovaujantis Lietuvos Respublikos žemės gelmių įstatymu, **l e i d ž i a m a :**

UAB „Geoanalizė“
(kodas 305534573, buveinė Kaunas, Partizanų g. 61-806)

nuo 2020-05-20
(leidimo įsigaliojimo data)

a t l i k t i :

nemetalinių naudingųjų iškasenų ir vertingųjų mineralų paiešką ir žvalgybą, inžinerinį geologinį (geotechninį) tyrimą.

Direktorius _____ Giedrius Giparas
A.V. (parašas) (vardas ir pavardė)

KALIBRAVIMO LIUDIJIMAS Nr. 98862-1-4

Užsakovas	UAB Kelprojektas, įm.k. 234004210		
Kalibruotas objektas	Tenzozondas CPT Nr. GL 0294 Kūgio spaudimo jėgos matavimo ribos: (0 ... 100) kN (plotas 10 cm²; 100 kN atitinka 100 MPa) Šoninės trinties jėgos matavimo ribos: (0 ... 15) kN (plotas 150 cm²; 15 kN atitinka 1 MPa) Indikatorius GRL 1503		
Objekto gavimo data	2022-08-29		
Objekto būklė	MP neturi mechaninių ar kitokių pažeidimų, visi įrašai aiškiai įskaitomi		
Užsakovo pateikti duomenys	-		
Kalibravimo metodas	Kalibravimo procedūra KM M 2001 09 (2014-03-17)		
Kalibravimą atliko	Kauno regiono laboratorija, E. Ožeškienės g. 25, LT-44254 Kaunas Tel. 8 5 233 3393. El. paštas info@nordicmetrology.com		
Kalibravimo atlikimo vieta	Tauragė, Ganyklų g. 15		
Aplinkos sąlygos	Aplinkos temperatūra	22,9	°C
	Santykinė drėgmė	45,6	%
Kalibravimo data	2022-08-29		
Sietis	Matavimai buvo atlikti su šiais, kalibravimo būdu susietais etalonais: dinamometras Z4A/50 kN, Nr. 184930037 dinamometras C18/500 kN, Nr. 002874TY		
Kalibravimo liudijimo išdavimo data	2022-08-29		
Vyresnysis inžinierius metrologas	Tadas Kleveckas		
Vyresnysis inžinierius metrologas	Tadas Kleveckas		

UAB „Nordic Metrology Science"
Įmonės kodas 120229395
Dariaus ir Girėno g. 40, LT-02189, Vilnius
8 5 233 3393
info@nordicmetrology.com

KALIBRAVIMO LIUDIJIMAS Nr. 98862-1-4

KALIBRAVIMO REZULTATAI

Tenzozondas CPT Nr. GL 0294

Etalono apkrova, kN	Zondo rodmuo, kN	Paklaida, kN	Pataisa, kN	Išplėstinė neapibrėžtis, %
Šoninė trintis				
1,50	1,51	+0,01	-0,01	±0,46
3,00	3,03	+0,03	-0,03	±0,27
6,00	6,11	+0,11	-0,11	±0,21
9,00	9,18	+0,18	-0,18	±0,12
15,00	15,26	+0,26	-0,26	±0,07
Kūgis				
5,00	4,98	-0,02	+0,02	±0,17
10,00	9,96	-0,04	+0,04	±0,09
20,00	19,95	-0,05	+0,05	±0,05
30,00	29,90	-0,1	+0,1	±0,04
40,00	39,87	-0,13	+0,13	±0,02
50,00	49,74	-0,26	+0,26	±0,02
60,00	59,64	-0,36	+0,36	±0,09
70,00	69,53	-0,47	+0,47	±0,05

Išplėstinė neapibrėžtis apskaičiuota suminę standartinę neapibrėžtį padauginus iš aprėpties daugiklio k = 2, kuris, esant normaliajam skirstiniui, apytikriai atitinka 95 % pasikliautinumo lygmenį. Standartinė neapibrėžtis paskaičiuota pagal EA-4/02M.

Kalibravimo rezultatai susiję tik su kalibruojamu objektu.

Nurodytos vertės taikomos tenzozondo būklei kalibravimo metu.

Kalibravimo liudijimas gali būti dauginamas tik visas.

Vyresnysis inžinierius metrologas Tadas Kleveckas

LIETUVOS GEOLOGIJOS TARNYBA PRIE APLINKOS MINISTERIJOS

ŽEMĖS GELMIŲ GEOLOGINIŲ TYRIMŲ REGISTRACIJOS LAPAS

*** Tyrimo identifikavimo numeris Žemės gelmių registre** 42860-2023

1. Tyrimo užsakovas Uždaroji akcinė bendrovė "Kelprojektas", reg.kodas 234004210, Kauno m. sav., Kauno m., Jonavos g. 7

(juridinio asmens pavadinimas, teisinė forma, kodas, buveinė (adresas); arba fizinio asmens vardas, pavardė, gimimo data, adresas; arba juridinių ir/ar fizinių asmenų grupė, veikianti pagal jungtinės veiklos sutartį, jungtinės veiklos sutarties sudarymo data ir numeris)

2. Tyrimo vykdytojas Uždaroji akcinė bendrovė "Kelprojektas", reg.kodas 234004210, Kauno apskr., Kauno m. sav., Kauno m., Jonavos g. 7

(juridinio asmens pavadinimas, teisinė forma, kodas, buveinė (adresas); arba fizinio asmens vardas, pavardė, gimimo data, adresas; arba juridinių ir/ar fizinių asmenų grupė, veikianti pagal jungtinės veiklos sutartį, jungtinės veiklos sutarties sudarymo data ir numeris)

3. Leidimo tirti žemės gelmes Nr. 69 , išdavimo data 2005-04-12

4. Tyrimo rūšis:

4.1. Išteklių tyrimas

4.2. Geofiziniai tyrimai

4.3. Inžinerinis geologinis ir geotechninis tyrimas, geotechninė kategorija (II-a)

5.** Išteklių rūšis:

5.1. naudingųjų iškasenų

5.2. Požeminio vandens

5.3. Žemės gelmių šiluminės energijos

5.4. Žemės gelmių ertmių

5.5.

5.6. kita

6.*** Tyrimo etapas (tikslas) Projektiniai II geotechninės kategorijos inžineriniai geologiniai tyrimai. Vandentiekio tinklai J. Janonio, Švyturio, Stadiono, Parko, H. Manto ir Liepojos g. Klaipėdos mieste

7. Duomenys apie tyrimo objektą

Tyrimo objekto tipas	objektai: vandentiekio tinklai
Tyrimo objekto pavadinimas	Vandentiekio tinklai Klaipėdos m.
Tyrimo objekto adresas *(apskritis, savivaldybė/seniūnija, gyvenamoji vietovė (miestas, miestelis, kaimas), gatvė ir numeris)*	Klaipėdos apskr., Klaipėdos m. sav.
Tyrimo objekto ribos/vieta *(ribinių taškų koordinatės pateikiamos LKS-94 koordinačių sistemoje)*	Nr. 1: 6183571 319938; 6183567 319915; 6183504 319933; 6183168 319912; 6182777 319876; 6182370 319829; 6181650 319767; 6181403 319683; 6181033 319391; 6180643 319268; 6180566 319261; 6180460 319292; 6180398 318881; 6180530 318665; 6180522 318522; 6180442 318402; 6180516 318361; 6180685 318316; 6180685 318296; 6180536 318334; 6179739 318770; 6179587 318880; 6179798 319050; 6179820 319028; 6179615 318875; 6180114 318577; 6180258 318504; 6180425 318409; 6180505 318530; 6180513 318602; 6180509 318659; 6180374 318877; 6180447 319309; 6180610 319281; 6181020 319419; 6181084 319496; 6181156 319496; 6181401 319699; 6181672 319789; 6181950 319817; 6182381 319850; 6182862 319918; 6183506 319957;

Pastabos	

Kartu su Forma R-1 turi būti pateiktas ortofoto/topografinis žemėlapis su nurodytu nomenklatūrinio lapo Nr. (LKS-94 koordinačių sistemoje) ir masteliu bei pažymėtomis tyrimo objekto ribomis (vieta).

8.*** Darbų projekto, techninės užduoties, darbų programos pavadinimas

Techninė užduotis

9. Tyrimo pradžios data 2023-02-02 , tyrimo pabaigos data 2023-06-30

10. Tyrimo dokumentų pateikimas

Lietuvos geologijos tarnybai pateikiamų tyrimo dokumentų (ataskaitos) pavadinimas	****Pateikimo data
Vandentiekio tinklai J. Janonio, Švyturio, Stadiono, Parko, H. Manto ir Liepojos g. Klaipėdos mieste. II geotechninės kategorijos projektinių inžinerinių geologinių ir geotechninių tyrimų ataskaita	2023-06-30

Tyrimo vykdytojas arba tyrimo užsakovas

Geologijos darbų vadovas Andrejus Samuchovas

2023-02-02 861423318

(pareigos, parašas, vardas ir pavardė data; telefono Nr.)

11.* Tyrimo identifikavimo numeris Žemės gelmių registre 42860-2023

12.* Registro tvarkymo įstaigos pastabos:

*Tyrimo reg. lapo registracijos Nr. ŽGT-2023-587 *Tyrimo reg. lapas įregistruotas 2023-02-02

***Įregistravo:**

Kietųjų naudingųjų iškasenų ir registro skyriaus vyriausioji specialistė
Izabelė Jakšta-Rakalovič
2023-02-14

Dokumentą atspausdino: Andrejus Samuchovas

2023-04-14

** Šiame punkte duomenis įrašo Žemės gelmių registro tvarkytojas.*
*** Šis punktas pildomas pasirinkus išteklių tyrimą (4.1 punktas).*
**** Registruojant grunto geologinį tyrimą šie registracijos lapo punktai nepildomi.*
***** Dokumentų (ataskaitos) pateikimo data turi būti ne vėlesnė kaip 10 d. d. nuo tyrimo pabaigos datos.*

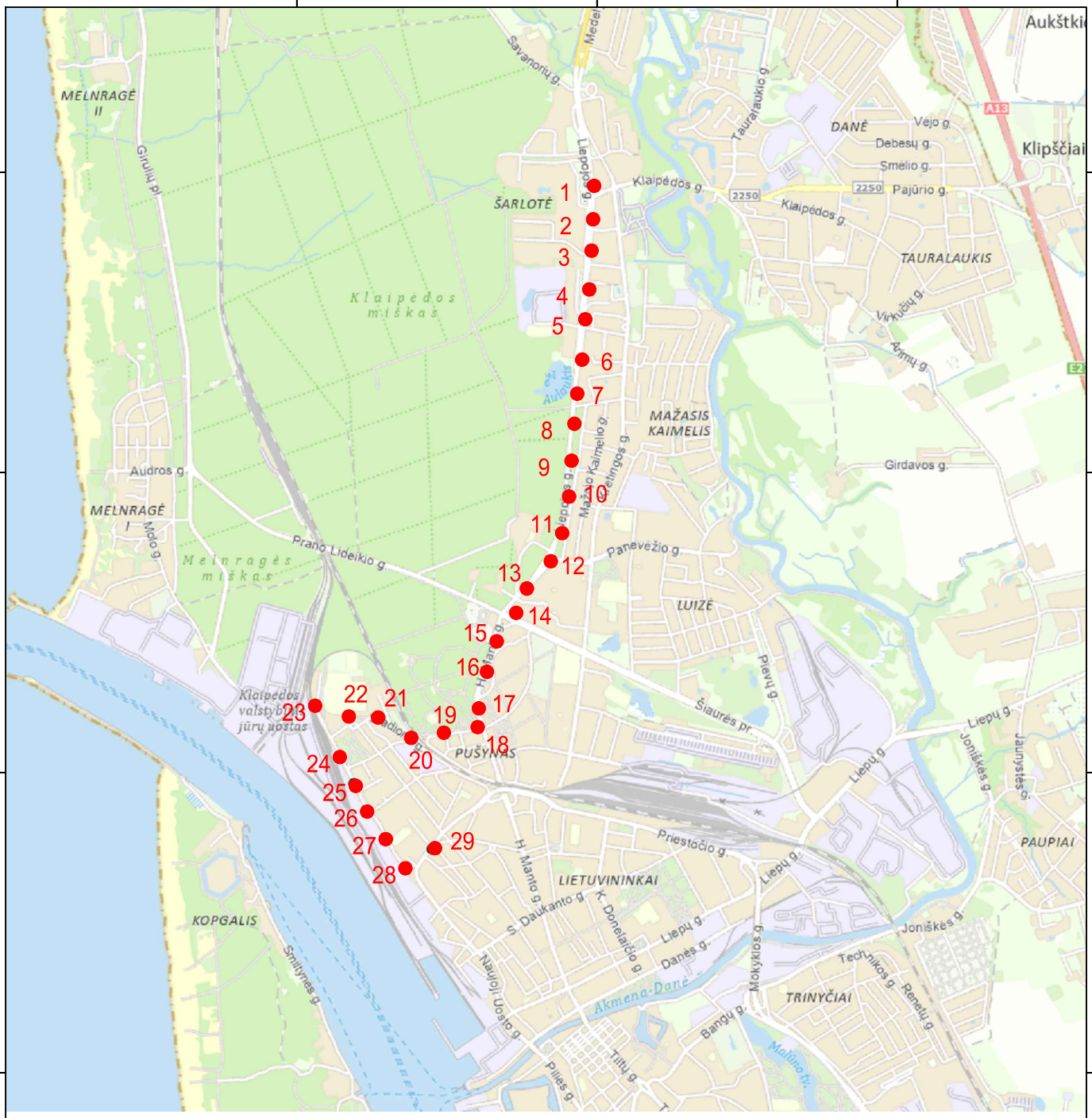

2 Gręžinio vietas

0	2023-04	STATYBOS LEIDIMUI, KONKURSUI IR STATYBAI	
LAIDA	DATA	LAIDOS STATUSAS. KEITIMO PRIEŽASTIS (JEI TAIKOMA)	

KVAL. PATV. DOK. NR.

KELPROJEKTAS

STATINIO PROJEKTO PAVADINIMAS

Vandentiekio tinklai J. Janonio g., Švyturio g., Stadiono g., Parko g., H. Manto g. ir Liepojos g. Klaipėdos mieste

TYRIMŲ RŪŠIS

Projektiniai inžineriniai geologiniai tyrimai

	DV	A. Samuchovas	E-PARAŠAS

DOKUMENTO PAVADINIMAS

Inžinerinių geologinių tyrimų lokacijos schema

LAIDA: 0

LT

STATYTOJAS IR (ARBA) UŽSAKOVAS

UAB "Kelprojektas"
Jonavos g. 7, D korpusas, LT-44192, Kaunas

DOKUMENTO ŽYMUO

8840-04-0000-00-PP-GT-B1-001

LAPAS: 1

LAPŲ: 1

A4 (297x210)



Sutartiniai ženklai:

Gr.SZ-1 2,15	Gręžinio ir statinio zondavimo (CPT) bandymo numeris altitudė, m
Gr.29 5,75	Gręžinio numeris altitudė, m
Gr.SZ-1 4389	Ankstesnių tyrimų gręžinio numeris Ataskaitos LGT fondo Nr.
0+80	Projektinė ašis (inžinerinio geologinio pjūvio linija)

0	2023-03	STATYBOS LEIDIMUI, KONKURSUI IR STATYBAI	
LAIDA	DATA	LAIDOS STATUSAS. KEITIMO PRIEŽASTIS (JEI TAIKOMA)	
KVAL. PATV. DOK. NR.	KELPROJEKTAS	STATINIO PROJEKTO PAVADINIMAS: Vandentiekio tinklai J. Janonio, Švyturio, Stadiono, Parko, H. Manto ir Liepojos g. Klaipėdos mieste	
	DV A. Samuchovas E-PARAŠAS	TYRIMŲ RŪŠIS: Projektiniai inžineriniai geologiniai tyrimai	
		DOKUMENTO PAVADINIMAS: Topografinis planas M 1:500 su gręžinių vietomis	LAIDA: 0
LT	STATYTOJAS IR (ARBA) UŽSAKOVAS: UAB „Kelprojektas“ Vandens skyrius	DOKUMENTO ŽYMUO: 8840-04-0000-00-PP-GT-B2-001	LAPAS: 1 / LAPŲ: 12 50

A3.1 (297x841)

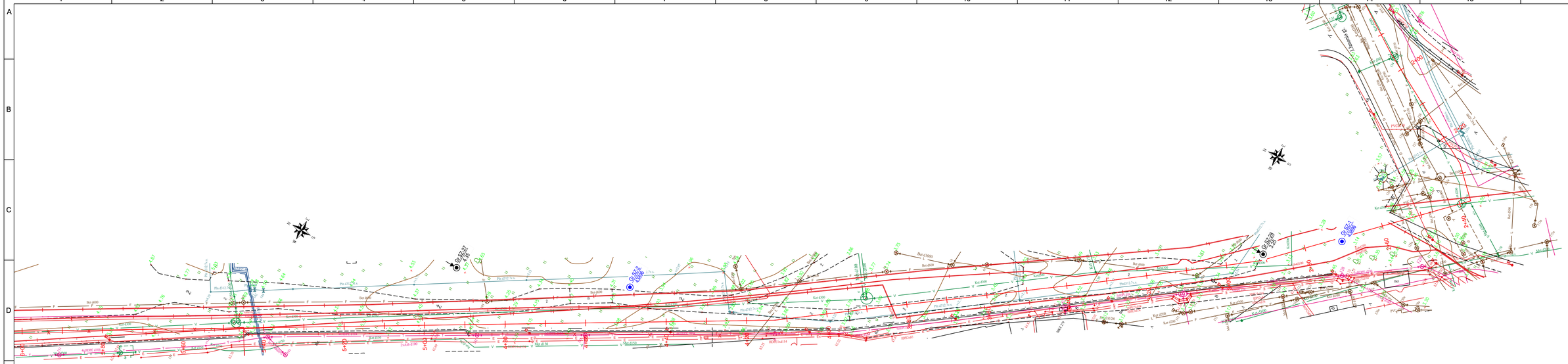

Sutartiniai ženklai:

- Gr.SZ-1 / 2,15 — Gręžinio ir statinio zondavimo (CPT) bandymo numeris, altitudė, m
- Gr.29 / 5,75 — Gręžinio numeris, altitudė, m
- Gr.SZ-1 / 4,9896 — Ankstesnių tyrimų gręžinio numeris, Ataskaitos LGT fondo Nr.
- 0-00 — Projektinė ašis (inžinerinio geologinio pjūvio linija)

0	2023-03	STATYBOS LEIDIMUI, KONKURSUI IR STATYBAI	
LAIDA	DATA	LAIDOS STATUSAS. KEITIMO PRIEŽASTIS (JEI TAIKOMA)	
KVAL. PATV. DOK. NR.	KELPROJEKTAS	STATINIO PROJEKTO PAVADINIMAS: Vandentiekio tinklai J. Janonio, Švyturio, Stadiono, Parko, H. Manto ir Liepojos g. Klaipėdos mieste	
	DV A. Samuchovas E-PARAŠAS	TYRIMŲ RŪŠIS: Projektiniai inžineriniai geologiniai tyrimai	
		DOKUMENTO PAVADINIMAS: Topografinis planas M 1:500 su gręžinių vietomis	LAIDA: 0
LT	STATYTOJAS IR (ARBA) UŽSAKOVAS: UAB „Kelprojektas" Vandens skyrius	DOKUMENTO ŽYMUO: 8840-04-0000-00-PP-GT-B2-001	LAPAS: 2 / LAPŲ: 12 51

A3.1 (297x841)

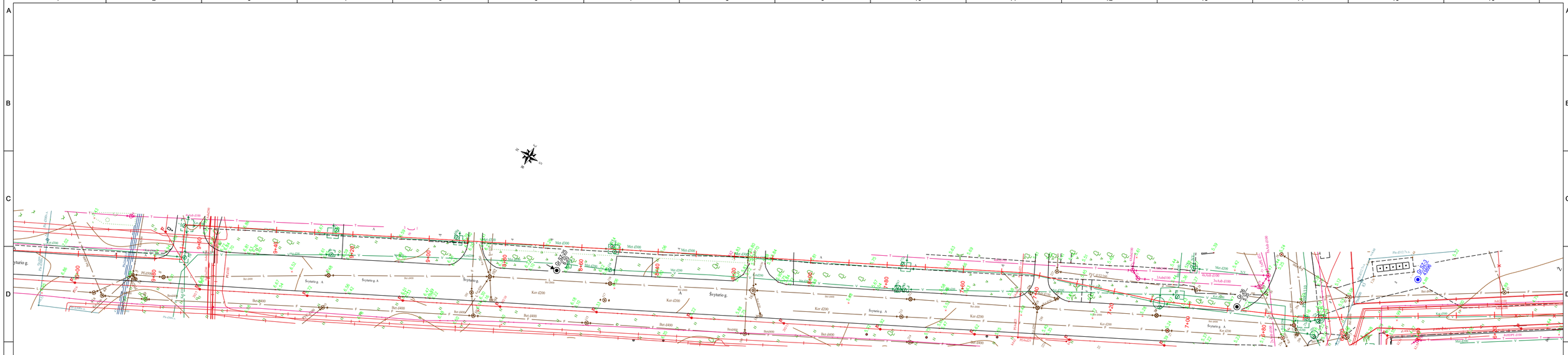

Sutartiniai ženklai:

- Gr.SZ-1 / 2.15 — Gręžinio ir statinio zondavimo (CPT) bandymo numeris, altitudė, m
- Gr.29 / 5.75 — Gręžinio numeris, altitudė, m
- Gr.SZ-1 / 43896 — Ankstesnių tyrimų gręžinio numeris, Ataskaitos LGT fondo Nr.
- 0+00 — Projektinė ašis (inžinerinio geologinio pjūvio linija)

0	2023-03	STATYBOS LEIDIMUI, KONKURSUI IR STATYBAI	
LAIDA	DATA	LAIDOS STATUSAS. KEITIMO PRIEŽASTIS (JEI TAIKOMA)	
KVAL. PATV. DOK. NR.	KELPROJEKTAS	STATINIO PROJEKTO PAVADINIMAS: Vandentiekio tinklai J. Janonio, Švyturio, Stadiono, Parko, H. Manto ir Liepojos g. Klaipėdos mieste	
		TYRIMŲ RŪŠIS: Projektiniai inžineriniai geologiniai tyrimai	
	DV A. Samuchovas	E-PARAŠAS	
		DOKUMENTO PAVADINIMAS: Topografinis planas M 1:500 su gręžinių vietomis	LAIDA: 0
LT	STATYTOJAS IR (ARBA) UŽSAKOVAS: UAB „Kelprojektas“ Vandens skyrius	DOKUMENTO ŽYMUO: 8840-04-0000-00-PP-GT-B2-001	LAPAS: 3 / LAPŲ: 12 52

A3.1 (297x841)

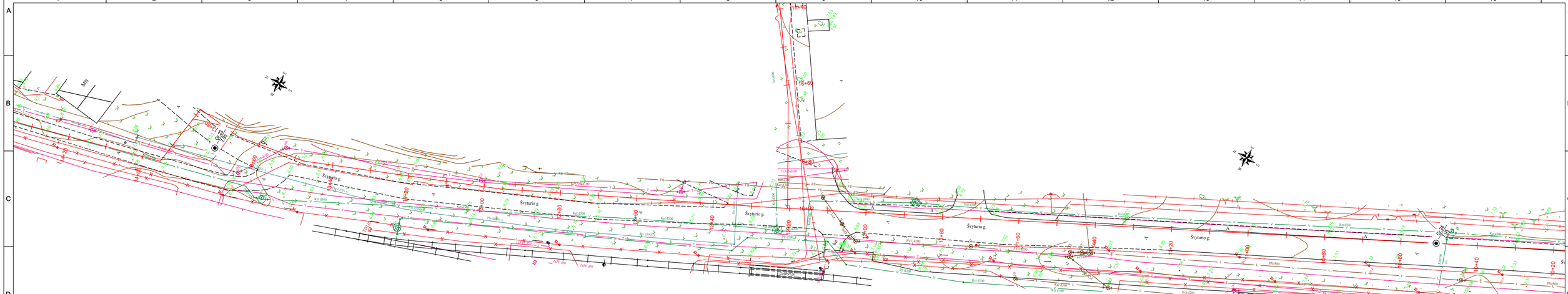
Švyturio g.
Kat.d300
PVC d200
PE100 d90
PE100 d160
PE100 d225
PE100 d315
PE100 d400
PVC d315
PVC d400
PVC d500
PVC d630
PE100 d500
PE100 d630
PE100 d710
PE100 d800
PE100 d1000
PE100 d1200
PE100 d1400
PE100 d1600
PE100 d1800
PE100 d2000
PE100 d2200
PE100 d2400
PE100 d2600
PE100 d2800
PE100 d3000
PE100 d3200
PE100 d3400
PE100 d3600
PE100 d3800
PE100 d4000
PE100 d4200
PE100 d4400
PE100 d4600
PE100

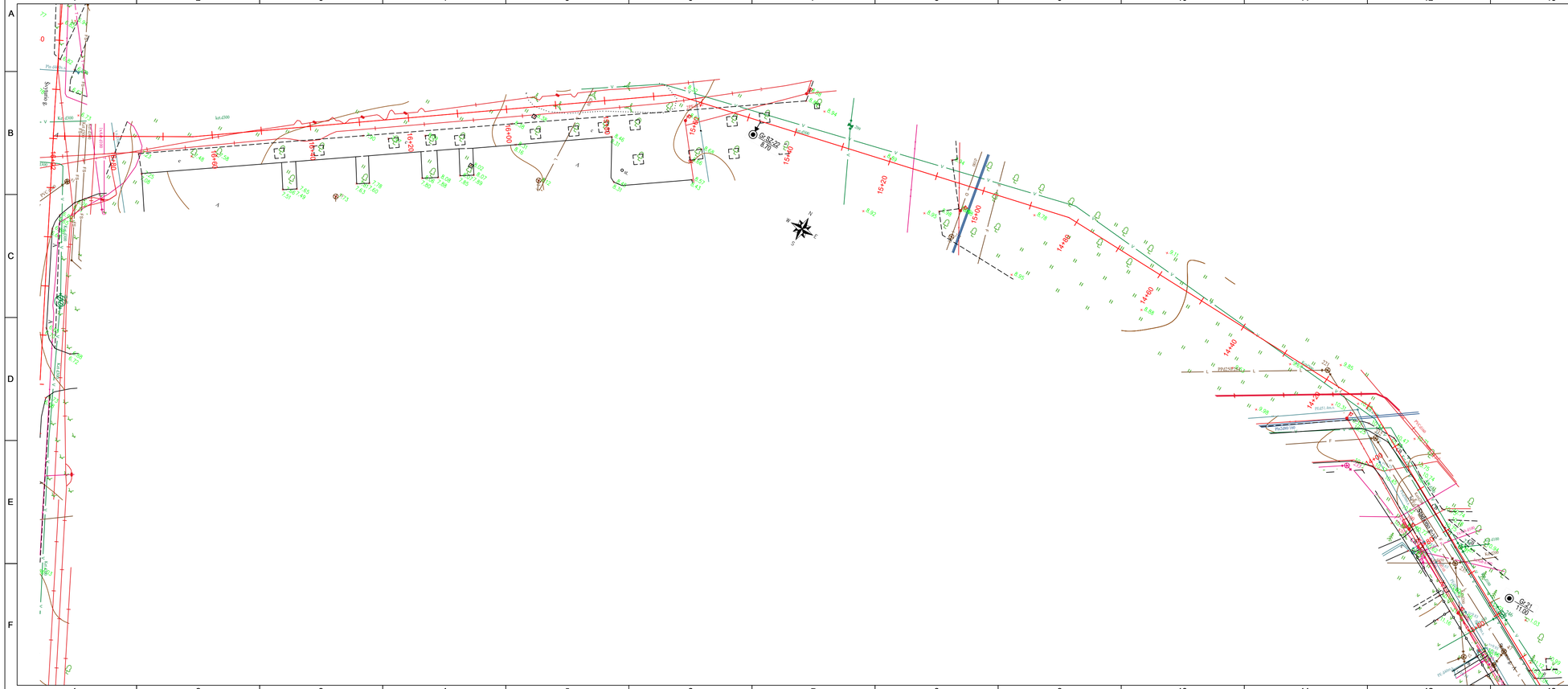

Sutartiniai ženklai:

- Gr.SZ-1 / 2,15 — Gręžinio ir statinio zondavimo (CPT) bandymo numeris altitudė, m
- Gr.29 / 5,75 — Gręžinio numeris altitudė, m
- Gr.SZ-1 / 43896 — Ankstesnių tyrimų gręžinio numeris Ataskaitos LGT fondo Nr.
- 0+00 — Projektinė ašis (inžinerinio geologinio pjūvio linija)

0	2023-03	STATYBOS LEIDIMUI, KONKURSUI IR STATYBAI	
LAIDA	DATA	LAIDOS STATUSAS. KEITIMO PRIEŽASTIS (JEI TAIKOMA)	
KVAL. PATV. DOK. NR.	KELPROJEKTAS	STATINIO PROJEKTO PAVADINIMAS: Vandentiekio tinklai J. Janonio, Švyturio, Stadiono, Parko, H. Manto ir Liepojos g. Klaipėdos mieste	
	DV A. Samuchovas E-PARAŠAS	TYRIMŲ RŪŠIS: Projektiniai inžineriniai geologiniai tyrimai	
		DOKUMENTO PAVADINIMAS: Topografinis planas M 1:500 su gręžinių vietomis	LAIDA: 0
LT	STATYTOJAS IR (ARBA) UŽSAKOVAS: UAB „Kelprojektas" Vandens skyrius	DOKUMENTO ŽYMUO: 8840-04-0000-00-PP-GT-B2-001	LAPAS: 5 / LAPŲ: 12 54

A3.1 (297x841)


Pajūrio g-vė
Parko g.
Parko g. A
Pajūrio g-vė
Parko g.
Parko g. A
Pajūrio g-vė
Vaikų ir jaunimo sporto mokykla
Vaikų ir jaunimo sporto mokykla
Gr.SZ-1
11.56
Gr.SZ-2
11.92
Gr.SZ-3
11.65
Gr.SZ-4
11.65
Gr.SZ-5
11.65
Gr.SZ-6
11.65
Gr.SZ-7
11.65
Gr.SZ-8
11.65
Gr.SZ-9
11.65
Gr.SZ-10
11.65
Gr.SZ-11
11.65
Gr.SZ-12
11.65
Gr.SZ-13
11.65
Gr.SZ-14
11.65
Gr.SZ-15
11.65
Gr.SZ-16
11.65
Gr.SZ-17
11.65
Gr.SZ-18
11.65
Gr.SZ-19
11.65
Gr.SZ-20
11.65
Gr.SZ-21
11.65
Gr.SZ-22
11.65

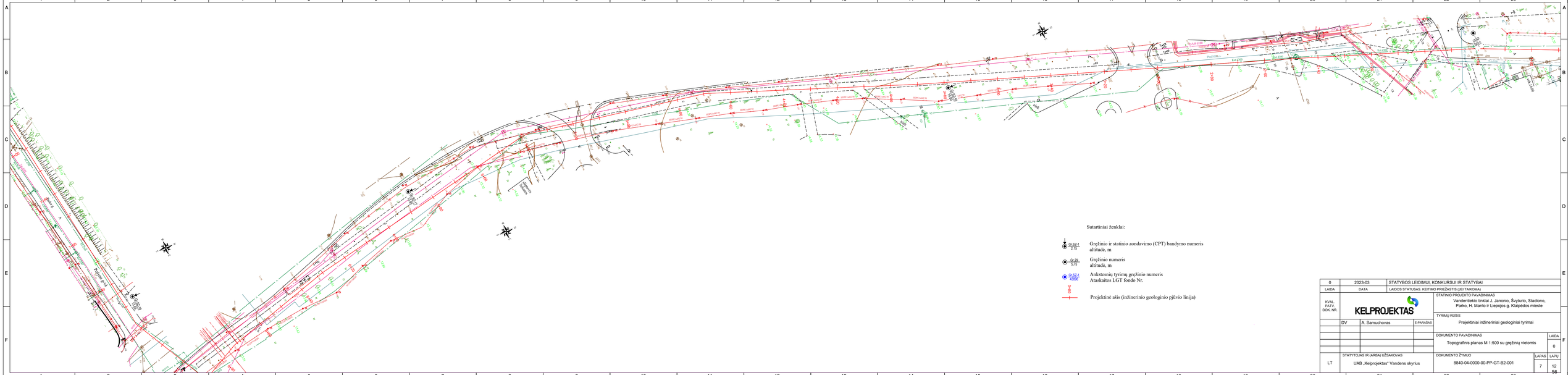

Sutartiniai ženklai:

Gr.57-1 / 2.15 — Gręžinio ir statinio zondavimo (CPT) bandymo numeris, altitudė, m

Gr.29 / 5.73 — Gręžinio numeris, altitudė, m

Gr.57-1 / 43896 — Ankstesnių tyrimų gręžinio numeris, Atsakaitos LGT fondo Nr.

0+00 — Projektinė ašis (inžinerinio geologinio pjūvio linija)

0	2023-03	STATYBOS LEIDIMUI, KONKURSUI IR STATYBAI	
LAIDA	DATA	LAIDOS STATUSAS, KEITIMO PRIEŽASTIS (JEI TAIKOMA)	
KVAL. PATV. DOK. NR.	KELPROJEKTAS	STATINIO PROJEKTO PAVADINIMAS: Vandentiekio tinklai J. Janonio, Švyturio, Stadiono, Parko, H. Manto ir Liepojos g. Klaipėdos mieste	
		TYRIMŲ RŪŠIS: Projektiniai inžineriniai geologiniai tyrimai	
	DV	A. Samuchovas	E-PARAŠAS
		DOKUMENTO PAVADINIMAS: Topografinis planas M 1:500 su gręžinių vietomis	LAIDA: F, 0
LT	STATYTOJAS IR (ARBA) UŽSAKOVAS: UAB „Kelprojektas" Vandens skyrius	DOKUMENTO ŽYMUO: 8840-04-0000-00-PP-GT-B2-001	LAPAS: 7 / LAPŲ: 12

56

A3.0 (297x1189)

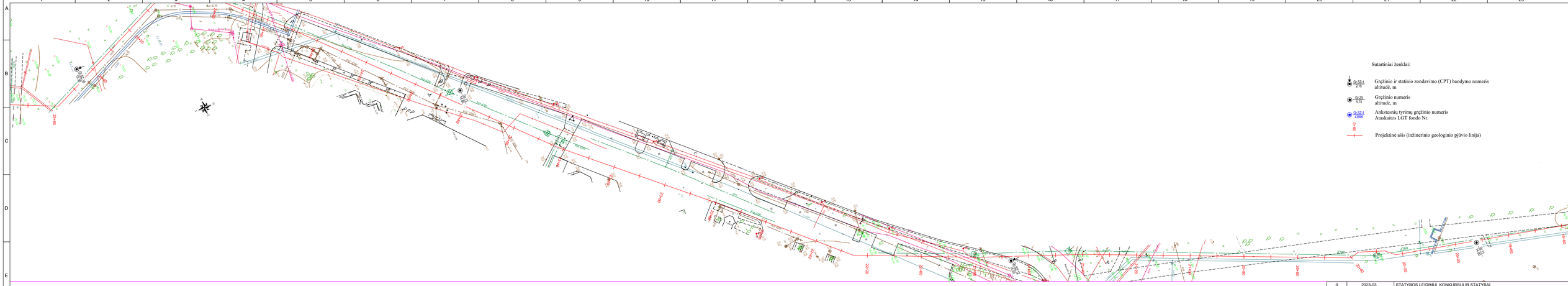

Sutartiniai ženklai:

Gr.52-1 / 2.15 — Gręžinio ir statinio zondavimo (CPT) bandymo numeris altitudė, m

Gr.29 / 2.73 — Gręžinio numeris altitudė, m

Gr.52-1 / 43896 — Ankstesnių tyrimų gręžinio numeris Ataskaitos LGT fondo Nr.

0+80 — Projektinė ašis (inžinerinio geologinio pjūvio linija)

0	2023-03	STATYBOS LEIDIMUI, KONKURSUI IR STATYBAI	
LAIDA	DATA	LAIDOS STATUSAS, KEITIMO PRIEŽASTIS (JEI TAIKOMA)	
KVAL. PATV. DOK. NR.	KELPROJEKTAS	STATINIO PROJEKTO PAVADINIMAS: Vandentiekio tinklai J. Janonio, Švyturio, Stadiono, Parko, H. Manto ir Liepojos g. Klaipėdos mieste	
		TYRIMŲ RŪŠIS: Projektiniai inžineriniai geologiniai tyrimai	
	DV / A. Samuchovas / E-PARAŠAS		
		DOKUMENTO PAVADINIMAS: Topografinis planas M 1:500 su gręžinių vietomis	LAIDA: 0
LT	STATYTOJAS IR (ARBA) UŽSAKOVAS: UAB „Kelprojektas" Vandens skyrius	DOKUMENTO ŽYMUO: 8840-04-0000-00-PP-GT-B2-001	LAPAS: 8 / LAPŲ: 12

A3.0 (297x1189)

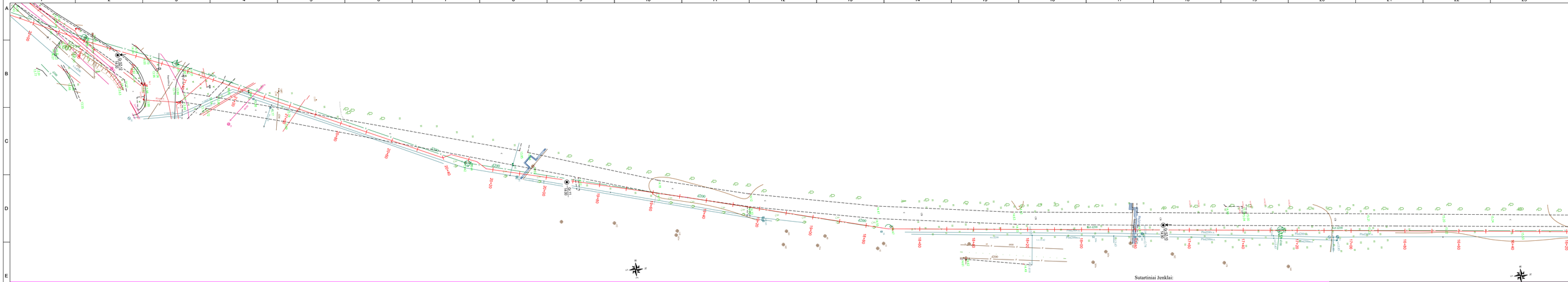

Sutartiniai ženklai:

Gr.ŠŽ-1 2.15 — Gręžinio ir statinio zondavimo (CPT) bandymo numeris altitudė, m

Gr.29 5.79 — Gręžinio numeris altitudė, m

Gr.ŠŽ-1 4.6936 — Ankstesnių tyrimų gręžinio numeris Ataskaitos LGT fondo Nr.

Projektinė ašis (inžinerinio geologinio pjūvio linija)

0	2023-03	STATYBOS LEIDIMUI, KONKURSUI IR STATYBAI	
LAIDA	DATA	LAIDOS STATUSAS, KEITIMO PRIEŽASTIS (JEI TAIKOMA)	
KVAL. PATV. DOK. NR.	KELPROJEKTAS	STATINIO PROJEKTO PAVADINIMAS: Vandentiekio tinklai J. Janonio, Švyturio, Stadiono, Parko, H. Manto ir Liepojos g. Klaipėdos mieste	
		TYRIMŲ RŪŠIS: Projektiniai inžineriniai geologiniai tyrimai	
	DV A. Samuchovas	E-PARAŠAS	
		DOKUMENTO PAVADINIMAS: Topografinis planas M 1:500 su gręžinių vietomis	LAIDA: F 0
LT	STATYTOJAS IR (ARBA) UŽSAKOVAS: UAB „Kelprojektas" Vandens skyrius	DOKUMENTO ŽYMUO: 8840-04-0000-00-PP-GT-B2-001	LAPAS 9 / LAPŲ 12 58

A3.0 (297x1189)

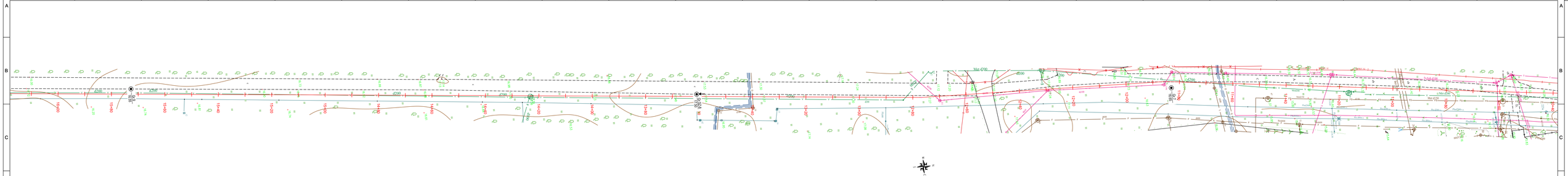

Sutartiniai ženklai:

- Gr.SZ-1 / 2,15 — Gręžinio ir statinio zondavimo (CPT) bandymo numeris, altitudė, m
- Gr.28 / 5,75 — Gręžinio numeris, altitudė, m
- Gr.SZ-1 / 4,00m — Ankstesnių tyrimų gręžinio numeris, Ataskaitos LGT fondo Nr.
- 0+00 — Projektinė ašis (inžinerinio geologinio pjūvio linija)

0	2023-03	STATYBOS LEIDIMUI, KONKURSUI IR STATYBAI	
LAIDA	DATA	LAIDOS STATUSAS, KEITIMO PRIEŽASTIS (JEI TAIKOMA)	
KVAL. PATV. DOK. NR.	KELPROJEKTAS	STATINIO PROJEKTO PAVADINIMAS: Vandentiekio tinklai J. Janonio, Švyturio, Stadiono, Pairko, H. Manto ir Liepojos g. Klaipėdos mieste	
		TYRIMŲ RŪŠIS: Projektiniai inžineriniai geologiniai tyrimai	
	DV A. Samuchovas	E-PARAŠAS	
		DOKUMENTO PAVADINIMAS: Topografinis planas M 1:500 su gręžinių vietomis	LAIDA: F / 0
LT	STATYTOJAS IR (ARBA) UŽSAKOVAS: UAB „Kelprojektas" Vandens skyrius	DOKUMENTO ŽYMUO: 8840-04-0000-00-PP-GT-B2-001	LAPAS: 10 / LAPŲ: 12

A3.0 (297x1189)

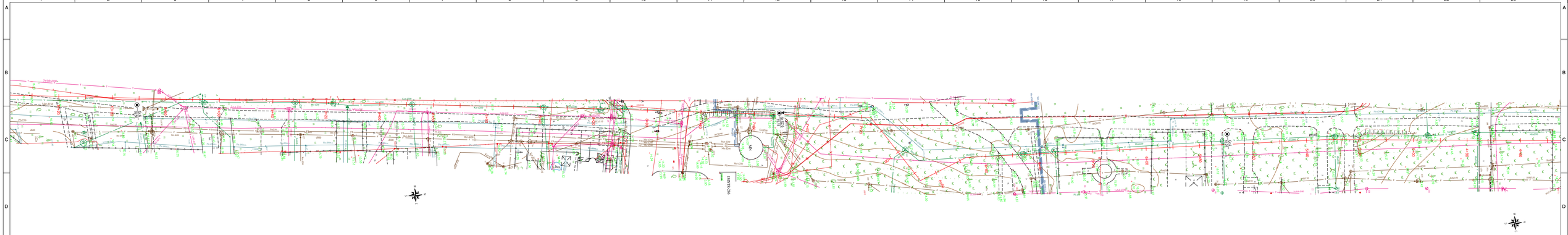

Sutartiniai ženklai:

- Gr.SZ-1 / Z.15 — Gręžinio ir statinio zondavimo (CPT) bandymo numeris, altitudė, m
- G-28 / 6,75 — Gręžinio numeris, altitudė, m
- Gr.SZ-1 / 1,65M — Ankstesnių tyrimų gręžinio numeris, Ataskaitos LGT fondo Nr.
- GH-1 — Projektinė ašis (inžinerinio geologinio pjūvio linija)

0	2023-03	STATYBOS LEIDIMUI, KONKURSUI IR STATYBAI	
LAIDA	DATA	LAIDOS STATUSAS, KEITIMO PRIEŽASTIS (JEI TAIKOMA)	
KVAL. PATV. DOK. NR.	KELPROJEKTAS	STATINIO PROJEKTO PAVADINIMAS: Vandentiekio tinklai J. Janonio, Švyturio, Stadiono, Parko, H. Manto ir Liepojos g. Klaipėdos mieste	
		TYRIMŲ RŪŠIS: Projektiniai inžineriniai geologiniai tyrimai	
	DV A. Samuchovas	E-PARAŠAS	
		DOKUMENTO PAVADINIMAS: Topografinis planas M 1:500 su gręžinių vietomis	LAIDA: F / 0
LT	STATYTOJAS IR (ARBA) UŽSAKOVAS: UAB „Kelprojektas" Vandens skyrius	DOKUMENTO ŽYMUO: 8840-04-0000-00-PP-GT-B2-001	LAPAS: 11 / LAPŲ: 12

A3.0 (297x1189)

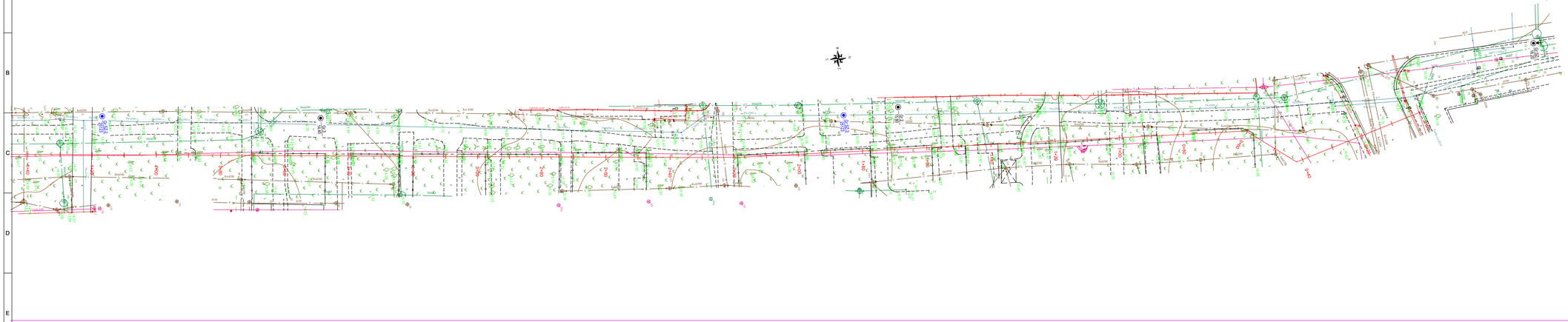

Sutartiniai ženklai:

Gr.SZ-1 2,13 — Gręžinio ir statinio zondavimo (CPT) bandymo numeris, altitudė, m

Gr.29 5,79 — Gręžinio numeris, altitudė, m

Gr.SZ-1 4,56M — Ankstesnių tyrimų gręžinio numeris, Ataskaitos LGT fondo Nr.

Projektinė ašis (inžinerinio geologinio pjūvio linija)

0	2023-03	STATYBOS LEIDIMUI, KONKURSUI IR STATYBAI	
LAIDA	DATA	LAIDOS STATUSAS, KEITIMO PRIEŽASTIS (JEI TAIKOMA)	
KVAL. PATV. DOK. NR.	KELPROJEKTAS	STATINIO PROJEKTO PAVADINIMAS: Vandentiekio tinklai J. Janonio, Šyturio, Stadiono, Pirkio, H. Manto ir Liepojos g. Klaipėdos mieste	
		TYRIMŲ RŪŠIS: Projektiniai inžineriniai geologiniai tyrimai	
	DV A. Samuchovas	E-PARAŠAS	
		DOKUMENTO PAVADINIMAS: Topografinis planas M 1:500 su gręžinių vietomis	LAIDA: F 0
LT	STATYTOJAS IR (ARBA) UŽSAKOVAS: UAB „Kelprojektas" Vandens skyrius	DOKUMENTO ŽYMUO: 8840-04-0000-00-PP-GT-B2-001	LAPAS 12 / LAPŲ 12

A3.0 (297x1189)

SUTARTINIAI ŽENKLAI

Stratigrafija ir genezė

t IV	Technogeniniai dariniai
m IV	Jūrinės nuosėdos
lg III bl	Baltijos limnoglacialinės nuogulos
g III bl	Baltijos glacialiniai dariniai

Kiti ženklai

2a	Inžinerinio geologinio sluoksnio Nr. (IGS)
	Statinio zondavimo bandymas (CPT)
0,60 / 11,00	Gruntinio vandens lygis
Gr.10	Tyrimų gręžinys
Gr.SZ-3(43896)	Ankstesnių tyrimų gręžinys (Ataskaitos LGT fondo Nr.)

Rupių gruntų paskirtymas pagal tankumą

P	purus
VT	vidutinio tankumo
T	tankus

Smulkių gruntų paskirtymas pagal konsistenciją

MP	minkštai plastingas
KP	kietai plastingas
PK	pusiau kietas

0	2023-03	STATYBOS LEIDIMUI, KONKURSUI IR STATYBAI	
LAIDA	DATA	LAIDOS STATUSAS. KEITIMO PRIEŽASTIS (JEI TAIKOMA)	
KVAL. PATV. DOK. NR.	KELPROJEKTAS	STATINIO PROJEKTO PAVADINIMAS: Vandentiekio tinklai J. Janonio g., Švyturio g., Stadiono g., Parko g., H. Manto g. ir Liepojos g. Klaipėdos mieste	
	DV / A. Samuchovas / E-PARAŠAS	TYRIMŲ RŪŠIS: Projektiniai inžineriniai geologiniai tyrimai	
		DOKUMENTO PAVADINIMAS: Inžineriniai geologiniai pjūviai	LAIDA: 0
LT	STATYTOJAS IR (ARBA) UŽSAKOVAS: UAB "Kelprojektas" Jonavos g. 7, D korpusas, LT-44192, Kaunas	DOKUMENTO ŽYMUO: 8840-04-0000-00-PP-GT-B3-001	LAPAS: 1 / LAPŲ: 11 62

A4 (297x210)

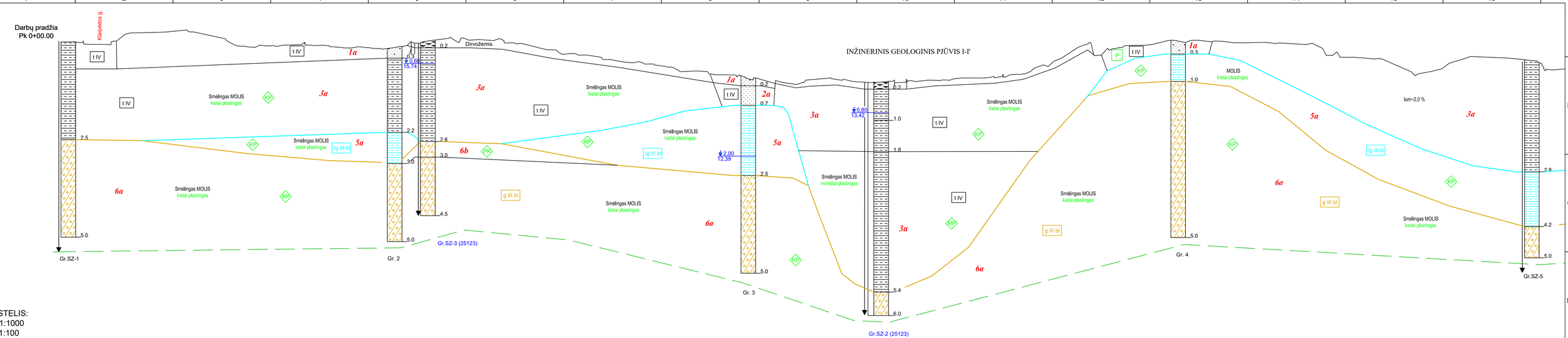

0	2023-03	STATYBOS LEIDIMUI, KONKURSUI IR STATYBAI	
LAIDA	DATA	LAIDOS STATUSAS. KEITIMO PRIEŽASTIS (JEI TAIKOMA)	
KVAL. PATV. DOK. NR.	KELPROJEKTAS	STATINIO PROJEKTO PAVADINIMAS: Vandentiekio tinklai J. Janonio g., Švyturio g., Stadiono g., Parko g., H. Manto g. ir Liepojos g. Klaipėdos mieste	
	DV A. Samuchovas E-PARAŠAS	TYRIMŲ RŪŠIS: Projektiniai inžineriniai geologiniai tyrimai	
		DOKUMENTO PAVADINIMAS: Inžineriniai geologiniai pjūviai	LAIDA: 0
LT	STATYTOJAS IR (ARBA) UŽSAKOVAS: UAB "Kelprojektas" Jonavos g. 7, D korpusas, LT-44192, Kaunas	DOKUMENTO ŽYMUO: 8840-04-0000-00-PP-GT-B3-001	LAPAS: 2 LAPŲ: 11

A3.1 (297x841)

INŽINERINIS GEOLOGINIS PJŪVIS I-I'

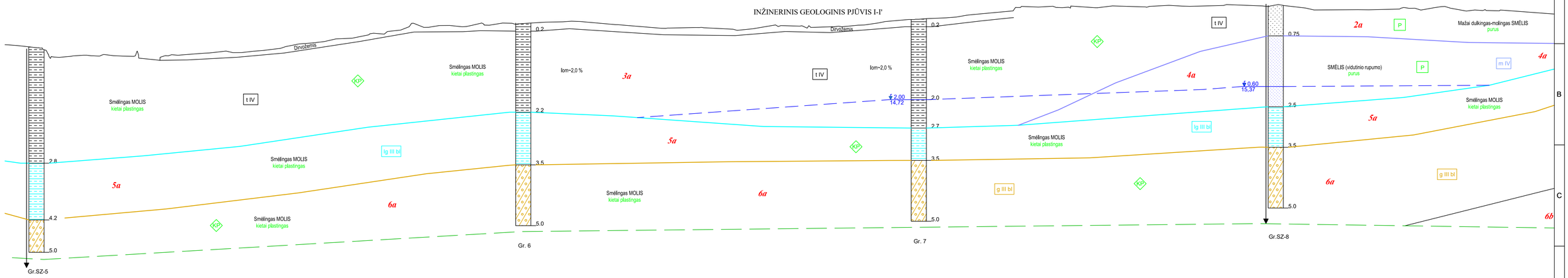

MASTELIS:
Mh 1:1000
Mv 1:100
Mg 1:50

ŽEMĖS PAVIRŠIAUS AUKŠČIAI, (M)

| | | |

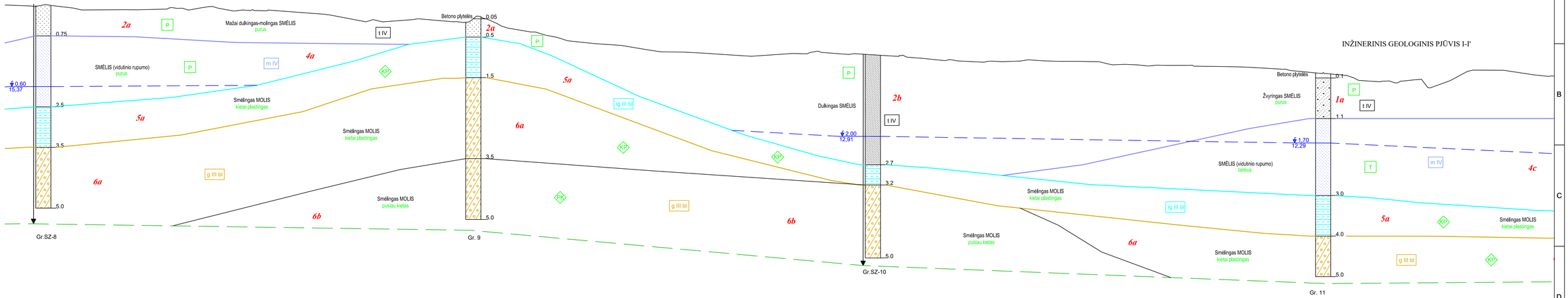

MASTELIS:
Mh 1:1000
Mv 1:100
Mg 1:50

| | | |

INŽINERINIS GEOLOGINIS PJŪVIS I-I'

Pk 25+78.19
Darbų pabaiga

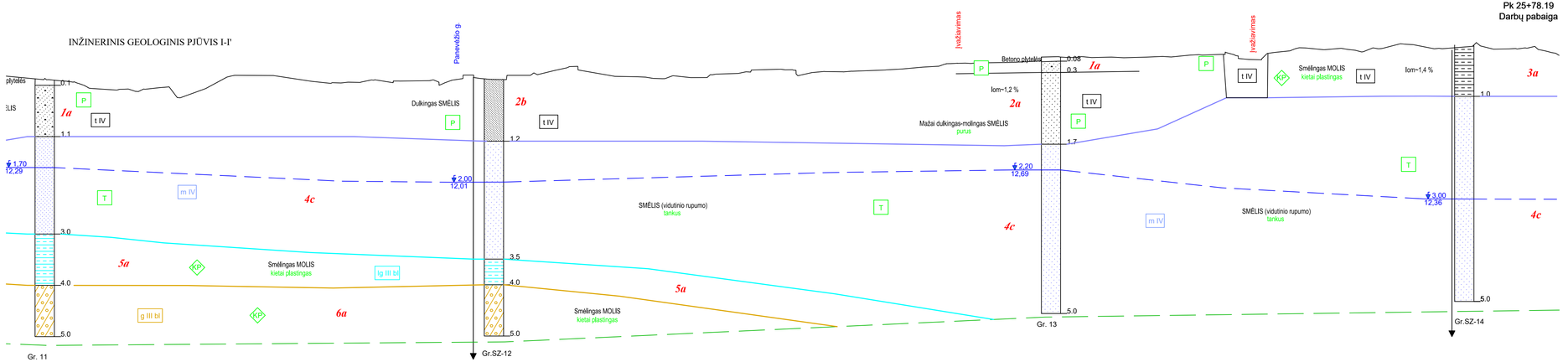

MASTELIS:
Mh 1:1000
Mv 1:100
Mg 1:50

| | | |

Darbų pradžia
Pk 0+00.00

Šaurės pr.

INŽINERINIS GEOLOGINIS PJŪVIS II-II'

H. Manto g.

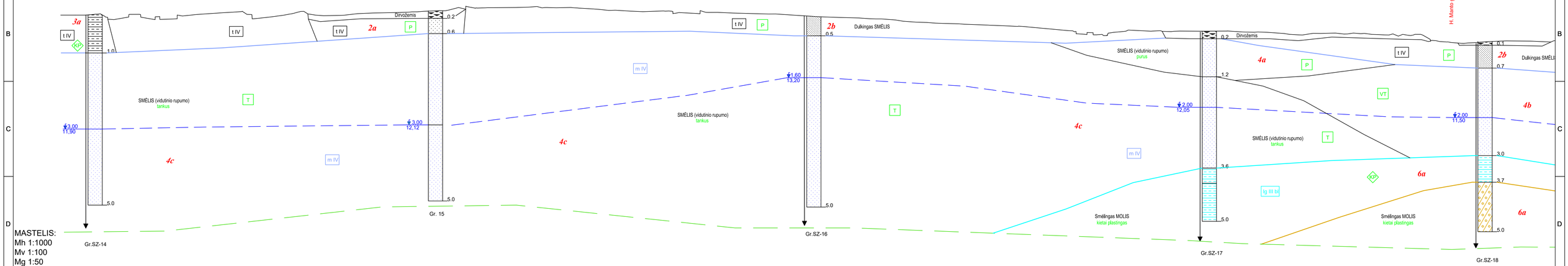

MASTELIS:
Mh 1:1000
Mv 1:100
Mg 1:50

| | | |

INŽINERINIS GEOLOGINIS PJŪVIS II-II'

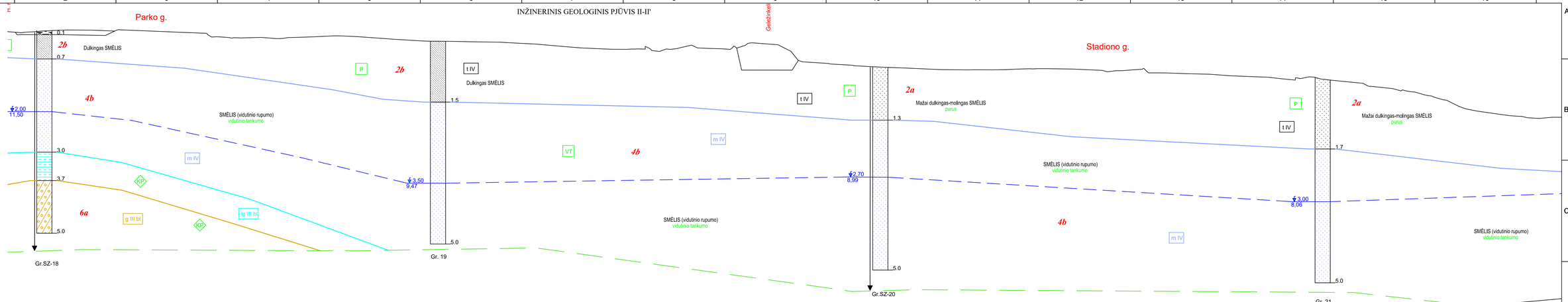

MASTELIS:
Mh 1:1000
Mv 1:100
Mg 1:50

| ŽEMĖS PAVIRŠIAUS AUKŠČIAI, (M) | 13.43 | 13.49 | 13.53 | 13.52 | 13.49 | 13.52 | 13.48 | 13.44 | 13.40 | 13.23 | 13.14 | 13.15 | 13.13 | 13.16 | 13.19 | 13.24 | 13.21 | 13.15 | 13.08 | 13.02 | 12.98 | 12.97 | 12.95 | 12.93 | 12.89 | 12.84 | 12.75 | 12.67 | 12.61 | 12.58 | 12.59 | 12.49 | 12.62 | 12.65 | 12.61 | 12.66 | 12.88 | 12.80 | 12.02 | 11.91 | 11.83 | 11.75 | 11.70 | 11.66 | 11.62 | 11.58 | 11.57 | 11.57 | 11.57 | 11.61 | 11.62 | 11.61 | 11.58 | 11.53 | 11.53 | 11.63 | 11.41 | 11.38 | 11.36 | 11.29 | 11.24 | 11.21 | 11.11 | 11.19 | 11.08 | 10.98 | 10.80 | 10.67 | 10.51 | 10.30 | 10.03 | 9.82 | 9.45 | 9.31 | 9.20 | 9.21 |
|---|---|---

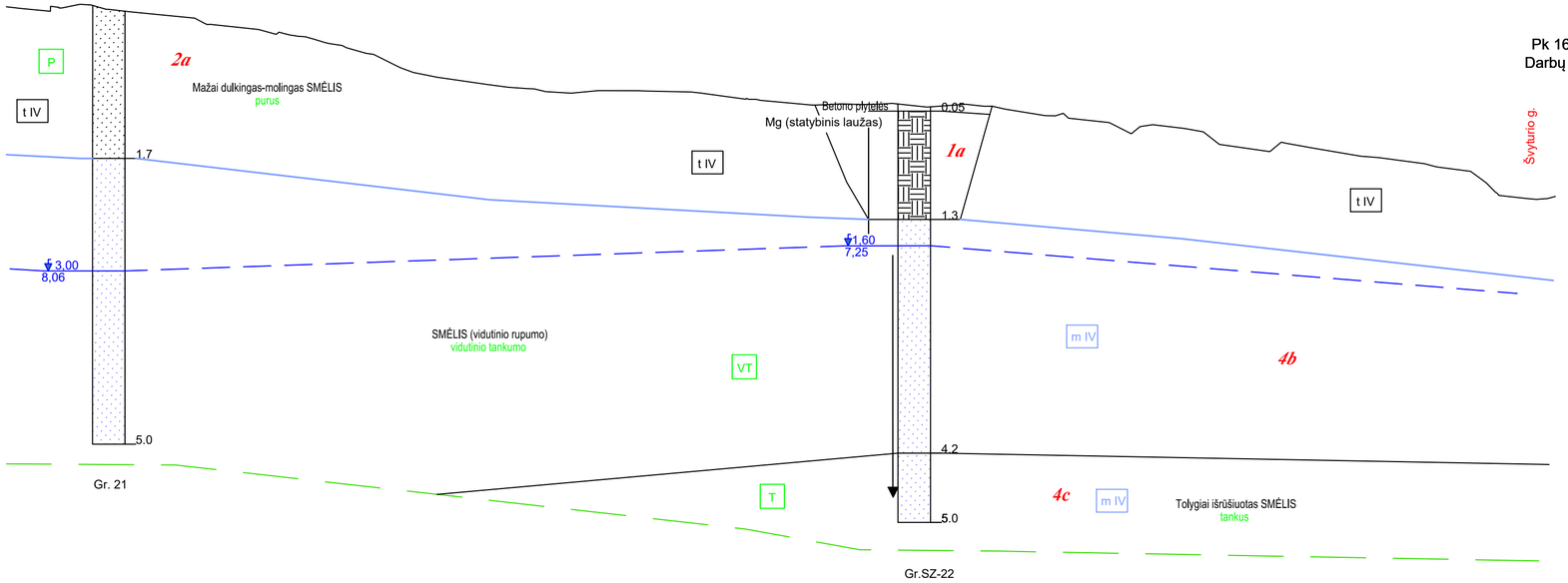

MASTELIS:
Mh 1:1000
Mv 1:100
Mg 1:50

| | | |

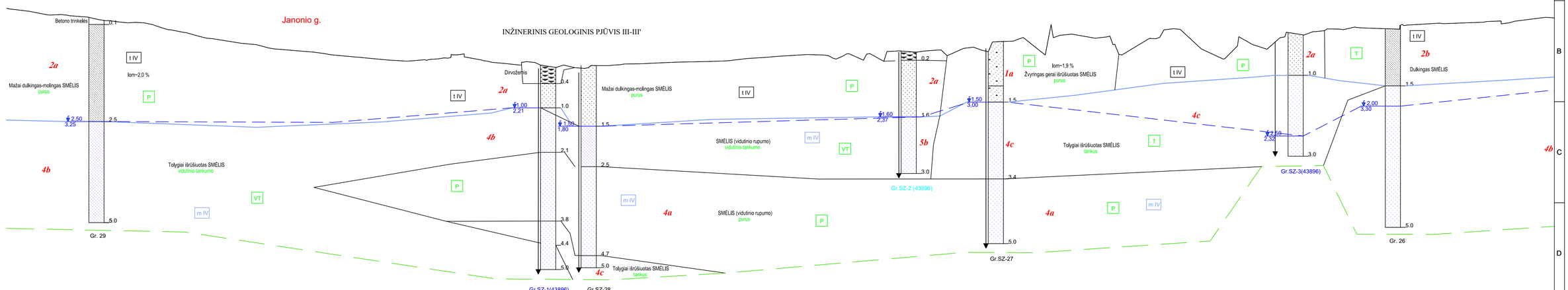

MASTELIS:
Mh 1:1000
Mv 1:100
Mg 1:50

ŽEMĖS PAVIRŠIAUS AUKŠČIAI, (M)	6.00 5.82 5.79 5.70 5.53 5.42 5.37 5.08 4.89 4.85 4.50 4.37 4.16 4.06 3.98 3.84 3.74 3.65 3.57 3.54 3.62 3.83 3.66 3.46 3.36 3.46 3.23 3.20 3.30 3.33 3.39 3.43 3.47 3.49 3.52 3.59 3.68 3.75 3.82 3.83 3.65 3.70 3.68 4.03 3.98 4.07 4.05 4.11 4.49 4.83 4.03 4.80 4.78 4.89 3.94 4.40 4.85 5.03 4.11 3.65 4.83 4.18 4.70 4.82 5.03 5.08 5.16 5.13 5.28 5.36 5.38 5.42 5.47 5.40 5.57 5.68
PIKETAI	0+10 0+20 0+30 0+40 0+50 0+60 0+70 0+80 0+90 1+00 1+10 1+20 1+30 1+40 1+50 1+60 1+70 1+80 1+90 2+00 2+10 2+20 2+30 2+40 2+50 2+60 2+70 2+80 2+90 3+00 3+10 3+20 3+30 3+40 3+50 3+60 3+70 3+80 3+90 4+00 4+10 4+20 4+30 4+40 4+50 4+60 4+70 4+80 4+90 5+00 5+10 5+20 5+30 5+40 5+50 5+60 5+70 5+80 5+90 6+00 6+10 6+20 6+30 6+40 6+50 6+60 6+70 6+80 6+90 7+00 7+10 7+20 7+30 7+40 7+50 7+60

0	2023-03	STATYBOS LEIDIMUI, KONKURSUI IR STATYBAI	
LAIDA	DATA	LAIDOS STATUSAS. KEITIMO PRIEŽASTIS (JEI TAIKOMA)	
KVAL. PATV. DOK. NR.	KELPROJEKTAS	STATINIO PROJEKTO PAVADINIMAS: Vandentiekio tinklai J. Janonio g., Švyturio g., Stadiono g., Parko g., H. Manto g. ir Liepojos g. Klaipėdos mieste	
		TYRIMŲ RŪŠIS: Projektiniai inžineriniai geologiniai tyrimai	
	DV A. Samuchovas E-PARAŠAS		
		DOKUMENTO PAVADINIMAS: Inžineriniai geologiniai pjūviai	LAIDA: 0
LT	STATYTOJAS IR (ARBA) UŽSAKOVAS: UAB "Kelprojektas" Jonavos g. 7, D korpusas, LT-44192, Kaunas	DOKUMENTO ŽYMUO: 8840-04-0000-00-PP-GT-B3-001	LAPAS: 9 LAPŲ: 11

A3.1 (297x841)

Darbų pradžia
Pk 0+00.00

Janonio g.

INŽINERINIS GEOLOGINIS PJŪVIS III-III'

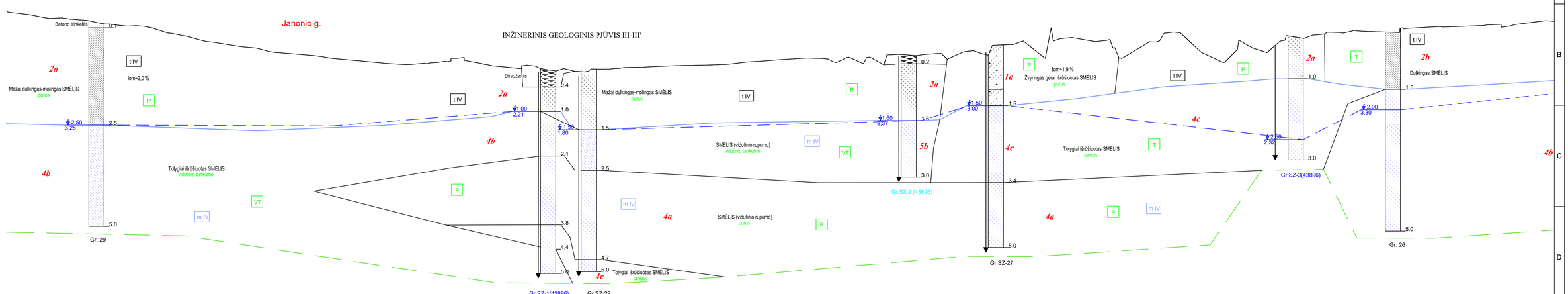

MASTELIS:
Mh 1:1000
Mv 1:100
Mg 1:50

ŽEMĖS PAVIRŠIAUS AUKŠČIAI, (M)	6.00 5.82 5.79 5.70 5.53 5.42 5.37 5.08 4.89 4.85 4.50 4.37 4.16 4.06 3.98 3.84 3.74 3.65 3.57 3.54 3.62 3.83 3.66 3.46 3.36 3.46 3.23 3.20 3.30 3.33 3.39 3.43 3.47 3.49 3.52 3.59 3.68 3.75 3.82 3.83 3.65 3.70 3.68 4.03 3.98 4.07 4.05 4.11 4.49 4.83 4.03 4.80 4.78 4.89 3.94 4.40 4.85 5.03 4.11 3.65 4.83 4.18 4.70 4.82 5.03 5.08 5.16 5.13 5.28 5.36 5.38 5.42 5.47 5.40 5.57 5.68
PIKETAI	0+10 0+20 0+30 0+40 0+50 0+60 0+70 0+80 0+90 1+00 1+10 1+20 1+30 1+40 1+50 1+60 1+70 1+80 1+90 2+00 2+10 2+20 2+30 2+40 2+50 2+60 2+70 2+80 2+90 3+00 3+10 3+20 3+30 3+40 3+50 3+60 3+70 3+80 3+90 4+00 4+10 4+20 4+30 4+40 4+50 4+60 4+70 4+80 4+90 5+00 5+10 5+20 5+30 5+40 5+50 5+60 5+70 5+80 5+90 6+00 6+10 6+20 6+30 6+40 6+50 6+60 6+70 6+80 6+90 7+00 7+10 7+20 7+30 7+40 7+50 7+60

0	2023-03	STATYBOS LEIDIMUI, KONKURSUI IR STATYBAI	
LAIDA	DATA	LAIDOS STATUSAS. KEITIMO PRIEŽASTIS (JEI TAIKOMA)	
KVAL. PATV. DOK. NR.	KELPROJEKTAS	STATINIO PROJEKTO PAVADINIMAS: Vandentiekio tinklai J. Janonio g., Švyturio g., Stadiono g., Parko g., H. Manto g. ir Liepojos g. Klaipėdos mieste	
		TYRIMŲ RŪŠIS: Projektiniai inžineriniai geologiniai tyrimai	
	DV A. Samuchovas E-PARAŠAS		
		DOKUMENTO PAVADINIMAS: Inžineriniai geologiniai pjūviai	LAIDA: 0
LT	STATYTOJAS IR (ARBA) UŽSAKOVAS: UAB "Kelprojektas" Jonavos g. 7, D korpusas, LT-44192, Kaunas	DOKUMENTO ŽYMUO: 8840-04-0000-00-PP-GT-B3-001	LAPAS: 10 LAPŲ: 11

A3.1 (297x841)

INŽINERINIS GEOLOGINIS PJŪVIS III-III'

Švyturio g.

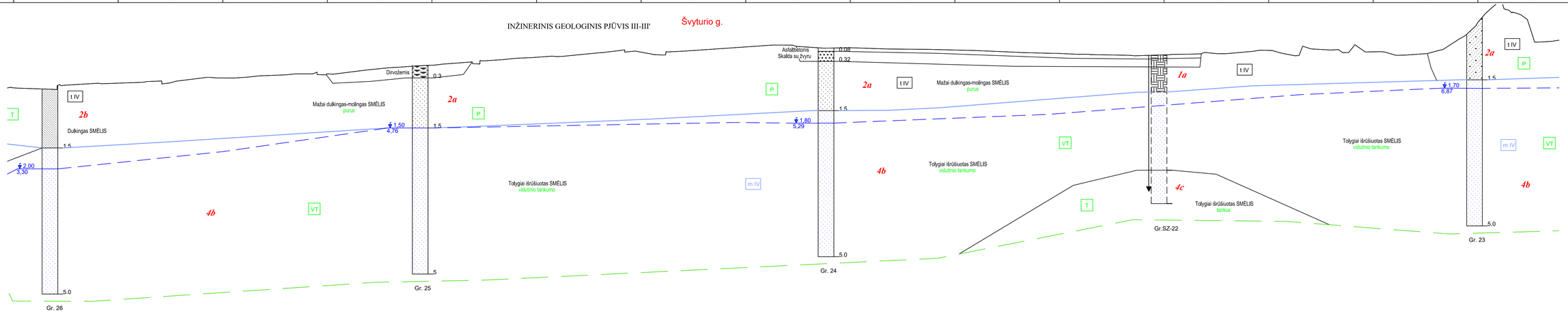

MASTELIS:
Mh 1:1000
Mv 1:100
Mg 1:50

| ŽEMĖS PAVIRŠIAUS AUKŠČIAI, (M) | 5.16 | 5.13 | 5.28 | 5.36 | 5.38 | 5.42 | 5.47 | 5.40 | 5.57 | 5.68 | 5.65 | 5.71 | 5.77 | 5.83 | 5.85 | 5.84 | 5.96 | 6.08 | 6.16 | 6.23 | 6.29 | 6.38 | 6.48 | 6.53 | 6.61 | 6.67 | 6.70 | 6.79 | 6.89 | 6.90 | 6.83 | 6.90 | 6.96 | 7.03 | 7.09 | 7.16 | 7.23 | 7.20 | 7.11 | 7.09 | 7.09 | 7.06 | 7.04 | 7.03 | 7.01 | 6.98 | 6.95 | 6.91 | 6.87 | 6.84 | 6.81 | 6.79 | 6.76 | 6.74 | 6.74 | 6.77 | 6.80 | 6.84 | 6.85 | 6.94 | 6.93 | 6.72 | 7.03 | 7.01 | 7.11 | 6.91 | 6.74 | 6.80 | 7.02 | 7.64 | 8.68 | 8.94 | 8.49 | 7.39 |
|---|---|---

Gr.SZ-1

2023-03-02 | Altitudė : 16.20 m | M 1:100

Eilės Nr.	Geologinis indeksas	Pado gylis	Sluoksnio storis	Sluoksnio pado altitudė	Apvandeninimas	Litologinis pjūvis	Grunto pavyzdys Nr.	Inž. geol. sluoksnis	Simbolis LST EN ISO 14688-2:2018	Grunto aprašymas pagal LST EN ISO 14688-2:2018 ir "IGGT gruntų klasifikacija" 2019 m	Požeminis vanduo: pasirodė	Požeminis vanduo: nusistovėjo	Požeminis vanduo: Aukščiausias prognozuojamas
1	t IV	2.50	2.50	13.70			1	3a	saCILFl	Planingai supiltas smėlingas MOLIS mažo plastiškumo, rudai pilkas, su mažu kiekiu organinės medžiagos (Iom ~1,2 %), minkštai-kietai plastingas	Nesutiktas		
2	g III bl	5.00	2.50	11.20			2	6a	saCIL	Smėlingas MOLIS, mažo plastiškumo, moreninis, rudas, nuo 3,5 m pilkas, kietai plastingas			

Vidurkinės reikšmės: Kūginis stipris qc, MPa	Šoninės trinties stipris fc , kPa	Deformacijos modulis, MPa	Vidinės trinties kampas φ,°
0.75	13.34	-	-
2.32	53.80	-	-

Kūginis stipris q_c, MPa



Šoninės trinties stipris f_s, kPa



Gr.2

2023-03-02 | Altitudė : 15.80 m | M 1:100

Eilės Nr.	Geologinis indeksas	Pado gylis	Sluoksnio storis	Sluoksnio pado altitudė	Apvandeninimas	Litologinis pjūvis	Grunto pavyzdys Nr.	Inž. geol. sluoksnis	Simbolis LST EN ISO 14688-2:2018	Grunto aprašymas pagal LST EN ISO 14688-2:2018 ir "IGGT gruntų klasifikacija" 2019 m	Požeminis vanduo: pasirodė	Požeminis vanduo: nusistovėjo	Požeminis vanduo: Aukščiausias prognozuojamas
1	t IV	0.30	0.30	15.50				1a	grSa-FFl	Planingai supiltas mažai dulkingas-molingas žvyringas SMĖLIS, rudas, drėgnas			
2	t IV	2.20	1.90	13.60			1	3a	saCIL-SILFl	Planingai supiltas smėlingas MOLIS-DULKIS mažo plastiškumo, pilkas, su mažu kiekiu organinės medžiagos (Iom ~2,1 %), kietai plastingas	Nesutiktas		
3	lg III bl	3.00	0.80	12.80			2	5a	saCIL	Smėlingas MOLIS, mažo plastiškumo, rudas, kietai plastingas			
4	g III bl	5.00	2.00	10.80				6a	saCIL	Smėlingas molis mažo plastiškumo, moreninis, rudas, nuo 3,2 m pilkas, kietai plastingas			

0	2023-03	STATYBOS LEIDIMUI, KONKURSUI IR STATYBAI
LAIDA	DATA	LAIDOS STATUSAS. KEITIMO PRIEŽASTIS (JEI TAIKOMA)

KVAL. PATV. DOK. NR.

KELPROJEKTAS

STATINIO PROJEKTO PAVADINIMAS
Vandentiekio tinklai J. Janonio g., Švyturio g., Stadiono g., Parko g., H. Manto g. ir Liepojos g. Klaipėdos mieste

TYRIMŲ RŪŠIS
Projektiniai inžineriniai geologiniai tyrimai

	DV	A. Samuchovas	E-PARAŠAS

DOKUMENTO PAVADINIMAS
Geologiniai-litologiniai gręžinių stulpeliai M 1:100 su geotechninio zondavimo grafikais

LAIDA: 0

LT

STATYTOJAS IR (ARBA) UŽSAKOVAS
UAB "Kelprojektas"
Jonavos g. 7, D korpusas, LT-44192, Kaunas

DOKUMENTO ŽYMUO
8840-04-0000-00-PP-GT-B4-001

LAPAS	LAPŲ
1	15

A3.2 (297x594)

Gr.3

2023-03-02 Altitudė : 14.40 m M 1:100

Eilės Nr.	Geologinis indeksas	Pado gylis	Sluoksnio storis	Sluoksnio pado altitudė	Apvandeninimas	Litologinis pjūvis	Grunto pavyzdys Nr.	Inž. geolo. sluoksnis	Simbolis LST EN ISO 14688-2:2018	Grunto aprašymas pagal LST EN ISO 14688-2:2018 ir "IGGT gruntų klasifikacija" 2019 m	Požeminis vanduo: pasirodė	Požeminis vanduo: nusistovėjo	Požeminis vanduo: Aukščiausias prognozuojamas
1	t IV	0.20	0.20	14.20				1a	grSa-FFI	Planingai supiltas mažai dulkingas-molingas žvyringas SMĖLIS, rudas, su asfaltbetonio priemaiša			
2	t IV	0.70	0.50	13.70			1	2a	Sa-FFI	Planingai supiltas mažai dulkingas-molingas (smulkus) SMĖLIS, gelsvai rudas, drėgnas			
3	lg III bl	2.50	1.80	11.90				5a	saCIL	Smėlingas MOLIS, mažo plastiškumo, pilkas, minkštai-kietai plastingas	2,00 12,40	2,00 12,40	
4	g III bl	5.00	2.50	9.40				6a	saCIL	Smėlingas MOLIS, mažo plastiškumo, moreninis, rudas, nuo 3,0 m pilkas, kietai plastingas			

Gr.4

2023-03-02 Altitudė : 16.25 m M 1:100

Eilės Nr.	Geologinis indeksas	Pado gylis	Sluoksnio storis	Sluoksnio pado altitudė	Apvandeninimas	Litologinis pjūvis	Grunto pavyzdys Nr.	Inž. geolo. sluoksnis	Simbolis LST EN ISO 14688-2:2018	Grunto aprašymas pagal LST EN ISO 14688-2:2018 ir "IGGT gruntų klasifikacija" 2019 m	Požeminis vanduo: pasirodė	Požeminis vanduo: nusistovėjo	Požeminis vanduo: Aukščiausias prognozuojamas
1	t IV	0.30	0.30	15.95				1a	grSa-FFI	Planingai supiltas mažai dulkingas-molingas žvyringas SMĖLIS, rudas, drėgnas			
2	lg III bl	1.00	0.70	15.25			1	5a	CIM	MOLIS, vidutinio plastiškumo, rudas, kietai plastingas	Nesutiktas		
3	g III bl	5.00	4.00	11.25				6a	saCIL	Smėlingas MOLIS, mažo plastiškumo, moreninis, rudas, nuo 2.0 m pilkas, kietai plastingas			

0	2023-03	STATYBOS LEIDIMUI, KONKURSUI IR STATYBAI
LAIDA	DATA	LAIDOS STATUSAS. KEITIMO PRIEŽASTIS (JEI TAIKOMA)

KVAL. PATV. DOK. NR.

KELPROJEKTAS

	DV	A. Samuchovas	

STATINIO PROJEKTO PAVADINIMAS
Vandentiekio tinklai J. Janonio g., Švyturio g., Stadiono g., Parko g., H. Manto g. ir Liepojos g. Klaipėdos mieste

TYRIMŲ RŪŠIS
Projektiniai inžineriniai geologiniai tyrimai

DOKUMENTO PAVADINIMAS
Geologiniai-litologiniai gręžinių stulpeliai M 1:100 su geotechninio zondavimo grafikais

LAIDA: 0

LT

STATYTOJAS IR (ARBA) UŽSAKOVAS
UAB "Kelprojektas"
Jonavos g. 7, D korpusas, LT-44192, Kaunas

DOKUMENTO ŽYMUO
8840-04-0000-00-PP-GT-B4-001

LAPAS: 2 LAPŲ: 15

A3 (297x420)

2023-03-02 Gr.SZ-5 Altitudė : 15.15 m M 1:100

Eilės Nr.	Geologinis indeksas	Pado gylis	Sluoksnio storis	Sluoksnio pado altitudė	Apvandeninimas	Litologinis pjūvis	Grunto pavyzdys Nr.	Inž. geol. sluoksnis	Simbolis LST EN ISO 14688-2:2018	Grunto aprašymas pagal LST EN ISO 14688-2:2018 ir "IGGT gruntų klasifikacija" 2019 m	Požeminis vanduo: pasirodė	Požeminis vanduo: nusistovėjo	Požeminis vanduo: Aukščiausias prognozuojamas
1	t IV	2.80	2.80	12.35				3a	saCILFl	Planingai supiltas smėlingas MOLIS mažo plastiškumo, pilkas, su žvyro ir smėlio priemaiša, kietai plastingas	Nesutiktas		
2	lg III bl	4.20	0.70	10.95			2	5a	saCIL	Smėlingas MOLIS mažo plastiškumo, melsvai pilkas,nuo 3,5 m rudas, minkštai plastingas			
3	g III bl	5.00	0.80	10.15				6a	saCIL	Smėlingas MOLIS mažo plastiškumo, moreninis, rudas, kietai plastingas			

Vidurkinės reikšmės: Kūginis stipris qc, MPa	Šoninės trinties stipris fc , kPa	Deformacijos moduliis, MPa	Vidinės trinties kampas φ,°
5.03	84.39	-	-
1.26	41.00	-	-
6.70	111.00	-	-
1.99	68.56	-	-
0.85	32.13	-	-
2.33	56.28	-	-

Kūginis stipris q_c, MPa

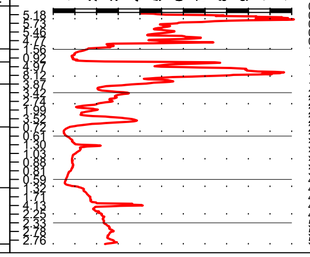

Šoninės trinties stipris f_s, kPa



2023-03-08 Gr.6 Altitudė : 16.50 m M 1:100

Eilės Nr.	Geologinis indeksas	Pado gylis	Sluoksnio storis	Sluoksnio pado altitudė	Apvandeninimas	Litologinis pjūvis	Grunto pavyzdys Nr.	Inž. geol. sluoksnis	Simbolis LST EN ISO 14688-2:2018	Grunto aprašymas pagal LST EN ISO 14688-2:2018 ir "IGGT gruntų klasifikacija" 2019 m	Požeminis vanduo: pasirodė	Požeminis vanduo: nusistovėjo	Požeminis vanduo: Aukščiausias prognozuojamas
1		0.20	0.20	16.30						Dirvožemis			
2	t IV	2.20	2.00	14.30			1	3a	saCILFl	Planingai supiltas smėlingas MOLIS mažo plastiškumo, rudas, kietai plastingas	Nesutiktas		
3	lg III bl	3.50	1.30	13.00				5a	saCIL	Smėlingas MOLIS, mažo plastiškumo, rudas, pilkas, minkštai-kietai plastingas			
4	g III bl	5.00	1.50	11.50			2	6a	saCIL	Smėlingas MOLIS, mažo plastiškumo, moreninis, rudas, kietai plastingas			

0	2023-03	STATYBOS LEIDIMUI, KONKURSUI IR STATYBAI	
LAIDA	DATA	LAIDOS STATUSAS. KEITIMO PRIEŽASTIS (JEI TAIKOMA)	
KVAL. PATV. DOK. NR.	KELPROJEKTAS	STATINIO PROJEKTO PAVADINIMAS: Vandentiekio tinklai J. Janonio g., Švyturio g., Stadiono g., Parko g., H. Manto g. ir Liepojos g. Klaipėdos mieste	
	DV A. Samuchovas	TYRIMŲ RŪŠIS: Projektiniai inžineriniai geologiniai tyrimai	
		DOKUMENTO PAVADINIMAS: Geologiniai-litologiniai gręžinių stulpeliai M 1:100 su geotechninio zondavimo grafikais	LAIDA: 0
LT	STATYTOJAS IR (ARBA) UŽSAKOVAS: UAB "Kelprojektas" Jonavos g. 7, D korpusas, LT-44192, Kaunas	DOKUMENTO ŽYMUO: 8840-04-00-0000-00-PP-GT-B4-001	LAPAS: 3 LAPŲ: 15

A3.2 (297x594)

2023-03-08 Gr.7 Altitudė : 16.65 m M 1:100

Eilės Nr.	Geologinis indeksas	Pado gylis	Sluoksnio storis	Sluoksnio pado altitudė	Apvandeninimas	Litologinis pjūvis	Grunto pavyzdys Nr.	Inž. geol. sluoksnis	Simbolis LST EN ISO 14688-2:2018	Grunto aprašymas pagal LST EN ISO 14688-2:2018 ir "IGGT gruntų klasifikacija" 2019 m	Požeminis vanduo: pasirodė	Požeminis vanduo: nusistovėjo	Požeminis vanduo: Aukščiausias prognozuojamas
1		0.20	0.20	16.45						Dirvožemis			
2	t IV	2.70	2.50	13.95			1	3a	saCILFI	Planingai supiltas smėlingas MOLIS mažo plastiškumo, rudas, su mažu kiekiu organinės medžiagos (lom ~2,0 %), kietai plastingas, nuo 2,0 m pilkai rudas, minkštai-kietai plastingas	2,00 14,65	2,00 14,65	
3	tg III bl	3.50	0.80	13.15			2	5a	saCIL	Smėlingas MOLIS mažo plastiškumo, rudas, kietai plastingas			
4	g III bl	5.00	1.50	11.65				6a	saCIL	Smėlingas MOLIS mažo plastiškumo, moreninis, rudas, kietai plastingas			

2023-03-01 Gr.SZ-8 Altitudė : 17.50 m M 1:100

Eilės Nr.	Geologinis indeksas	Pado gylis	Sluoksnio storis	Sluoksnio pado altitudė	Apvandeninimas	Litologinis pjūvis	Grunto pavyzdys Nr.	Inž. geol. sluoksnis	Simbolis LST EN ISO 14688-2:2018	Grunto aprašymas pagal LST EN ISO 14688-2:2018 ir "IGGT gruntų klasifikacija" 2019 m	Požeminis vanduo: pasirodė	Požeminis vanduo: nusistovėjo	Požeminis vanduo: Aukščiausias prognozuojamas	Vidurkinės reikšmės: Kūginis stipris qc, MPa	Vidurkinės reikšmės: Šoninės trinties stipris fc , kPa	Vidurkinės reikšmės: Deformacijos modulis, MPa	Vidurkinės reikšmės: Vidinės trinties kampas φ, °
1	t IV	0.75	0.75	16.75			1	2a	Sa-FFI	Planingai supiltas mažai dulkingas-molingas (vidutinio rupumo) SMĖLIS, rudas, mažai drėgnas, su mažu kiekiu organinės medžiagos (lom ~0,9 %), purus				3.04	0.03	-	-
2	m IV	2.50	1.75	15.00				4a	Sa	SMĖLIS (vidutinio rupumo), gelsvas, mažai drėgnas, nuo 2.0 m vandeningas, purus	2,00 15,50	2,00 15,50		3.68	25.29	-	-
3	tg III bl	3.50	1.00	14.00				5a	saCIL	Smėlingas MOLIS mažo plastiškumo, pilkai rudas, su vandeningo smėlio lęšiais, minkštai plastingas				0.92	19.49	-	-
4	g III bl	5.00	1.50	12.50			2	6a	saCIL	Smėlingas MOLIS mažo plastiškumo, moreninis, rudas, kietai plastingas				1.64	43.66	-	-

Kūginis stipris q_c, MPa

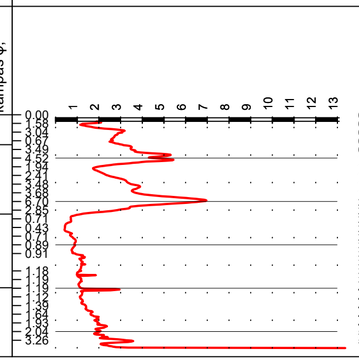

Šoninės trinties stipris f_s, kPa

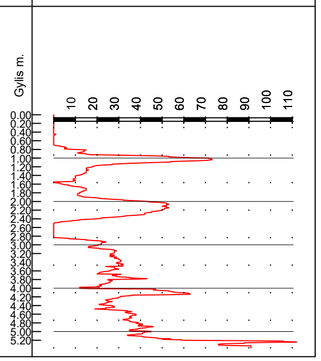

0	2023-03	STATYBOS LEIDIMUI, KONKURSUI IR STATYBAI	
LAIDA	DATA	LAIDOS STATUSAS. KEITIMO PRIEŽASTIS (JEI TAIKOMA)	
KVAL. PATV. DOK. NR.	KELPROJEKTAS	STATINIO PROJEKTO PAVADINIMAS: Vandentiekio tinklai J. Janonio g., Švyturio g., Stadiono g., Parko g., H. Manto g. ir Liepojos g. Klaipėdos mieste	
	DV A. Samuchovas	TYRIMŲ RŪŠIS: Projektiniai inžineriniai geologiniai tyrimai	
		DOKUMENTO PAVADINIMAS: Geologiniai-litologiniai gręžinių stulpeliai M 1:100 su geotechninio zondavimo grafikais	LAIDA: 0
LT	STATYTOJAS IR (ARBA) UŽSAKOVAS: UAB "Kelprojektas" Jonavos g. 7, D korpusas, LT-44192, Kaunas	DOKUMENTO ŽYMUO: 8840-04-0000-00-PP-GT-B4-001	LAPAS: 4 LAPŲ: 15

A3.2 (297x594)

2023-03-01 Gr.9 Altitudė : 16.55 m M 1:100

Eilės Nr.	Geologinis indeksas	Pado gylis	Sluoksnio storis	Sluoksnio pado altitudė	Apvandeninimas	Litologinis pjūvis	Grunto pavyzdys Nr.	Inž. geolo. sluoksnis	Simbolis LST EN ISO 14688-2:2018	Grunto aprašymas pagal LST EN ISO 14688-2:2018 ir "IGGT gruntų klasifikacija" 2019 m	Požeminis vanduo: pasirodė	Požeminis vanduo: nusistovėjo	Požeminis vanduo: Aukščiausias prognozuojamas
1		0.05	0.05	16.50						Betono plytelės			
2	t IV	0.50	0.45	16.05				2a	Sa-FFl	Planingai supiltas mažai dulkingas-molingas (smulkus) SMĖLIS, pilkas, drėgnas			
3	lg III bl	1.50	1.00	15.05				5a	saCIL	Smėlingas MOLIS mažo plastiškumo, rudas, kietai plastingas			
4	g III bl	3.50	2.00	13.05				6a	saCIL	Smėlingas MOLIS mažo plastiškumo, moreninis, rudas, kietai plastingas, nuo 3,5 m pilkas	Nesudiktas		
5	g III bl	5.00	1.50	11.55				6b	saCIL	Smėlingas MOLIS mažo plastiškumo, moreninis, pilkas, pusiau kietas			

2023-03-01 Gr.SZ-10 Altitudė : 14.90 m M 1:100

Eilės Nr.	Geologinis indeksas	Pado gylis	Sluoksnio storis	Sluoksnio pado altitudė	Apvandeninimas	Litologinis pjūvis	Grunto pavyzdys Nr.	Inž. geolo. sluoksnis	Simbolis LST EN ISO 14688-2:2018	Grunto aprašymas pagal LST EN ISO 14688-2:2018 ir "IGGT gruntų klasifikacija" 2019 m	Požeminis vanduo: pasirodė	Požeminis vanduo: nusistovėjo	Požeminis vanduo: Aukščiausias prognozuojamas	Vidurkinės reikšmės: Kūginis stipris qc, MPa	Vidurkinės reikšmės: Šoninės trinties stipris fc , kPa	Vidurkinės reikšmės: Deformacijos modulis, MPa	Vidurkinės reikšmės: Vidinės trinties kampas φ,°
1	t IV	2.70	2.70	12.20			1	2b	clSaFl	Planingai supiltas molingas (vidutinio rupumo) SMĖLIS, pilkas, su molio priemaiša, drėgnas, nuo 2,0 m vandeningas, purus	2,00 12,90	2,00 12,90		3.25	63.59	-	-
2	lg III bl	3.20	0.50	11.70			2	5a	saCIL	Smėlingas MOLIS mažo plastiškumo, melsvai pilkas, minkštai plastingas				0.87	23.41	-	-
3	g III bl	5.00	1.80	9.90				6b	saCIL	Smėlingas MOLIS mažo plastiškumo, moreninis, rudas, pusiau kietas				4.11	121.04	-	-
														1.99	80.07	-	-

Kūginis stipris q_c, MPa



Šoninės trinties stipris f_s, kPa



0	2023-03	STATYBOS LEIDIMUI, KONKURSUI IR STATYBAI	
LAIDA	DATA	LAIDOS STATUSAS. KEITIMO PRIEŽASTIS (JEI TAIKOMA)	
KVAL. PATV. DOK. NR.	KELPROJEKTAS	STATINIO PROJEKTO PAVADINIMAS: Vandentiekio tinklai J. Janonio g., Švyturio g., Stadiono g., Parko g., H. Manto g. ir Liepojos g. Klaipėdos mieste	
	DV A. Samuchovas	TYRIMŲ RŪŠIS: Projektiniai inžineriniai geologiniai tyrimai	
		DOKUMENTO PAVADINIMAS: Geologiniai-litologiniai gręžinių stulpeliai M 1:100 su geotechninio zondavimo grafikais	LAIDA 0
LT	STATYTOJAS IR (ARBA) UŽSAKOVAS: UAB "Kelprojektas" Jonavos g. 7, D korpusas, LT-44192, Kaunas	DOKUMENTO ŽYMUO: 8840-04-0000-00-PP-GT-B4-001	LAPAS 5 / LAPŲ 15

77

A3.2 (297x594)

Gr.11

2023-03-07 Altitudė : 14.00 m M 1:100

Eilės Nr.	Geologinis indeksas	Pado gylis	Sluoksnio storis	Sluoksnio pado altitudė	Apvandeninimas	Litologinis pjūvis	Grunto pavyzdys Nr.	Inž. geolo. sluoksnis	Simbolis ISO 14688	Grunto aprašymas pagal LST EN ISO 14688-2:2018 ir "IGGT gruntų klasifikacija" 2019 m	Požeminis vanduo: pasirodė	Požeminis vanduo: nusistovėjo	Požeminis vanduo: Aukščiausias prognozuojamas
1		0.08	0.08	13.92						Betono plytelės			
2	t IV	1.10	1.02	12.90			1	1a	grSa-FWFI	Planingai supiltas mažai dulkingas-molingas žvyringas SMĖLIS gerai išrūšiuotas, pilkas, su mažu kiekiu organinės medžiagos (Iom ~3,6%), drėgnas			
3	m IV	3.00	1.90	11.00			2	4c	Sa	SMĖLIS (vidutinio rupumo), gelsvas, mažai drėgnas, nuo 1,7 m vandeningas	1,70 12,30	1,70 12,30	
4	lg III bl	4.00	1.00	10.00				5a	saCIL	Smėlingas molis mažo plastiškumo, melsvai pilkas, minkštai-kietai plastingas			
5	g III bl	5.00	1.00	9.00				6a	saCIL	Smėlingas molis mažo plastiškumo, moreninis, rudas, kietai plastingas			

Gr.SZ-12

2023-03-01 Altitudė : 14.00 m M 1:100

Eilės Nr.	Geologinis indeksas	Pado gylis	Sluoksnio storis	Sluoksnio pado altitudė	Apvandeninimas	Litologinis pjūvis	Grunto pavyzdys Nr.	Inž. geolo. sluoksnis	Simbolis LST EN ISO 14688-2:2018	Grunto aprašymas pagal LST EN ISO 14688-2:2018 ir "IGGT gruntų klasifikacija" 2019 m	Požeminis vanduo: pasirodė	Požeminis vanduo: nusistovėjo	Požeminis vanduo: Aukščiausias prognozuojamas	Vidurkinės reikšmės: Kūginis stipris qc, MPa	Vidurkinės reikšmės: Šoninės trinties stipris fc , kPa	Vidurkinės reikšmės: Deformacijos modulis, MPa	Vidurkinės reikšmės: Vidinės trinties kampas φ, °
1	t IV	1.20	1.20	12.80			1	2b	siSaFI	Planingai supiltas dulkingas (vidutinio rupumo) SMĖLIS, pilkas, su statybinio laužo priemaiša, mažai drėgnas				Pragręžta			
2	m IV	3.50	2.30	10.50			2	4c	SaU	SMĖLIS (vidutinio rupumo) tolygiai išrūšiuotas, gelsvas, mažai drėgnas, nuo 2.0 m vandeningas, tankus	2,00 12,00	2,00 12,00		9.83	82.39	-	-
3	lg III bl	4.00	2.30	10.50				5a	saCIL	Smėlingas MOLIS, mažo plastiškumo, pilkas, minkštai plastingas				1.13	46.63	-	-
4	g III bl	5.00	1.50	9.00				6a	saCIL	Smėlingas MOLIS, mažo plastiškumo, rudas, kietai plastingas				2.13	94.68	-	-
														4.87	118.04	-	-

Kūginis stipris q_c, MPa

Šoninės trinties stipris f_s, kPa

Gylis m.

0	2023-03	STATYBOS LEIDIMUI, KONKURSUI IR STATYBAI
LAIDA	DATA	LAIDOS STATUSAS. KEITIMO PRIEŽASTIS (JEI TAIKOMA)

KVAL. PATV. DOK. NR.

KELPROJEKTAS

STATINIO PROJEKTO PAVADINIMAS
Vandentiekio tinklai J. Janonio g., Švyturio g., Stadiono g., Parko g., H. Manto g. ir Liepojos g. Klaipėdos mieste

TYRIMŲ RŪŠIS
Projektiniai inžineriniai geologiniai tyrimai

	DV	A. Samuchovas	

DOKUMENTO PAVADINIMAS
Geologiniai-litologiniai gręžinių stulpeliai M 1:100 su geotechninio zondavimo grafikais

LAIDA 0

LT

STATYTOJAS IR (ARBA) UŽSAKOVAS
UAB "Kelprojektas"
Jonavos g. 7, D korpusas, LT-44192, Kaunas

DOKUMENTO ŽYMUO
8840-04-0000-00-PP-GT-B4-001

LAPAS 6 LAPŲ 15

A3.2 (297x594)

Gr.13

2023-03-07 Altitudė : 14.80 m M 1:100

Eilės Nr.	Geologinis indeksas	Pado gylis	Sluoksnio storis	Sluoksnio pado altitudė	Apvandeninimas	Litologinis pjūvis	Grunto pavyzdys Nr.	Inž. geol. sluoksnis	Simbolis LST EN ISO 14688-2:2018	Grunto aprašymas pagal LST EN ISO 14688-2:2018 ir "IGGT gruntų klasifikacija" 2019 m	Požeminis vanduo: pasirodė	Požeminis vanduo: nusistovėjo	Požeminis vanduo: Aukščiausias prognozuojamas
1		0.08	0.08	14.72						Betono plytelės			
2	t IV	0.30	0.22	14.50				1a	grSa-FFI	Planingai supiltas mažai dulkingas žvyringas SMĖLIS, rudas, mažai drėgnas			
3	t IV	1.70	1.40	13.10			1	2a	Sa-FFI	Planingai supiltas mažai dulkingas-molingas (vidutinio rupumo) SMĖLIS, gelsvai pilkas, su mažu kiekiu organinės medžiagos (Iom ~0,9%), drėgnas			
4	m IV	5.00	3.30	9.80				4c	Sa	SMĖLIS (vidutinio rupumo), gelsvas, mažai drėgnas, nuo 2.2 m vandeningas	2,20 12,60	2,20 12,60	

Gr.SZ-14

2023-03-01 Altitudė : 15.30 m M 1:100

Eilės Nr.	Geologinis indeksas	Pado gylis	Sluoksnio storis	Sluoksnio pado altitudė	Apvandeninimas	Litologinis pjūvis	Grunto pavyzdys Nr.	Inž. geol. sluoksnis	Simbolis LST EN ISO 14688-2:2018	Grunto aprašymas pagal LST EN ISO 14688-2:2018 ir "IGGT gruntų klasifikacija" 2019 m	Požeminis vanduo: pasirodė	Požeminis vanduo: nusistovėjo	Požeminis vanduo: Aukščiausias prognozuojamas	Vidurkinės reikšmės: Kūginis stipris qc, MPa	Vidurkinės reikšmės: Šoninės trinties stipris fc , kPa	Vidurkinės reikšmės: Deformacijos modulis, MPa	Vidurkinės reikšmės: Vidinės trinties kampas φ, °
1	t IV	1.00	1.00	14.30			1	3a	saCILFI	Planingai supiltas smėlingas MOLIS mažo plastiškumo, rudas, su statybinio laužo priemaiša ir mažu kiekiu organinės medžiagos (Iom ~1,4%), kietai plastingas				2.25	25.76	-	-
2	m IV	5.00	4.00	10.30			2	4c	Sa	SMĖLIS (vidutinio rupumo), gelsvas, mažai drėgnas, nuo 3.0 m vandeningas, tankus	3,00 12,30	3,00 12,30		15.01	137.63	-	-

Kūginis stipris q_c, MPa

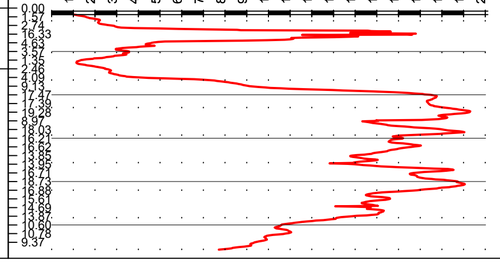

Šoninės trinties stipris f_s, kPa



0	2023-03	STATYBOS LEIDIMUI, KONKURSUI IR STATYBAI	
LAIDA	DATA	LAIDOS STATUSAS. KEITIMO PRIEŽASTIS (JEI TAIKOMA)	
KVAL. PATV. DOK. NR.	KELPROJEKTAS	STATINIO PROJEKTO PAVADINIMAS: Vandentiekio tinklai J. Janonio g., Švyturio g., Stadiono g., Parko g., H. Manto g. ir Liepojos g. Klaipėdos mieste	
	DV A. Samuchovas	TYRIMŲ RŪŠIS: Projektiniai inžineriniai geologiniai tyrimai	
		DOKUMENTO PAVADINIMAS: Geologiniai-litologiniai gręžinių stulpeliai M 1:100 su geotechninio zondavimo grafikais	LAIDA: 0
LT	STATYTOJAS IR (ARBA) UŽSAKOVAS: UAB "Kelprojektas" Jonavos g. 7, D korpusas, LT-44192, Kaunas	DOKUMENTO ŽYMUO: 8840-04-0000-00-PP-GT-B4-001	LAPAS: 7 / LAPŲ: 15

A3.2 (297x594)

2023-03-07 Gr.15 Altitudė : 15.35 m M 1:100

Eilės Nr.	Geologinis indeksas	Pado gylis	Sluoksnio storis	Sluoksnio pado altitudė	Apvandeninimas	Litologinis pjūvis	Grunto pavyzdys Nr.	Inž. geol. sluoksnis	Simbolis LST EN ISO 14688-2:2018	Grunto aprašymas pagal LST EN ISO 14688-2:2018 ir "IGGT gruntų klasifikacija" 2019 m	Požeminis vanduo: pasirodė	Požeminis vanduo: nusistovėjo	Požeminis vanduo: Aukščiausias prognozuojamas
1		0.20	0.20	15.15						Dirvožemis			
2	t IV	0.60	0.40	14.75				2a	Sa-FFI	Planingai supiltas mažai dulkingas-molingas SMĖLIS, pilkas, mažai drėgnas			
3	m IV	5.00	4.40	10.35			2	4c	Sa	SMĖLIS (vidutinio rupumo), gelsvas, mažai drėgnas, nuo 3,0 m pilkas, vandeningas	3,00 12,35	3,00 12,35	

2023-02-28 Gr.SZ-16 Altitudė : 14.80 m M 1:100

Eilės Nr.	Geologinis indeksas	Pado gylis	Sluoksnio storis	Sluoksnio pado altitudė	Apvandeninimas	Litologinis pjūvis	Grunto pavyzdys Nr.	Inž. geol. sluoksnis	Simbolis LST EN ISO 14688-2:2018	Grunto aprašymas pagal LST EN ISO 14688-2:2018 ir "IGGT gruntų klasifikacija" 2019 m	Požeminis vanduo: pasirodė	Požeminis vanduo: nusistovėjo	Požeminis vanduo: Aukščiausias prognozuojamas	Vidurkinės reikšmės: Kūginis stipris qc, MPa	Vidurkinės reikšmės: Šoninės trinties stipris fc , kPa	Vidurkinės reikšmės: Deformacijos modulis, MPa	Vidurkinės reikšmės: Vidinės trinties kampas φ, °
1	t IV	0.50	0.50	14.30				2b	siSaFI	Planingai supiltas dulkingas (vidutinio rupumo) SMĖLIS, juosvas, su statybinio laužo priemaiša, mažai drėgnas				4.22	185.60	-	-
2	m IV	5.00	4.50	9.80			1	4c	Sa	SMĖLIS (vidutinio rupumo), gelsvas, mažai drėgnas, nuo 1,6 m vandeningas, tankus	1,60 13,50	1,60 13,50		10.01 2.90	85.04 64.93	-	-

Kūginis stipris q_c, MPa

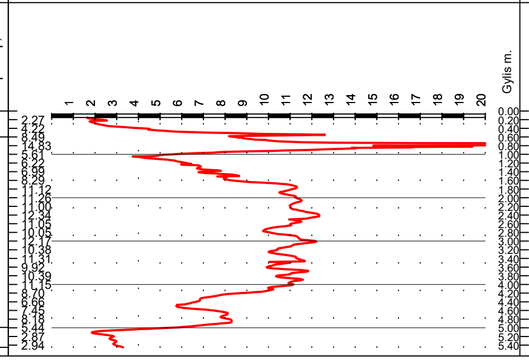

Šoninės trinties stipris f_s, kPa

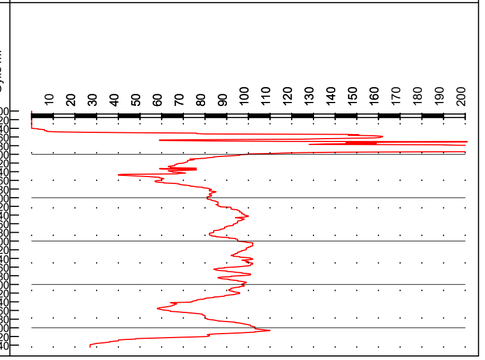

0	2023-03	STATYBOS LEIDIMUI, KONKURSUI IR STATYBAI	
LAIDA	DATA	LAIDOS STATUSAS. KEITIMO PRIEŽASTIS (JEI TAIKOMA)	
KVAL. PATV. DOK. NR.	KELPROJEKTAS	STATINIO PROJEKTO PAVADINIMAS: Vandentiekio tinklai J. Janonio g., Švyturio g., Stadiono g., Parko g., H. Manto g. ir Liepojos g. Klaipėdos mieste	
	DV A. Samuchovas	TYRIMŲ RŪŠIS: Projektiniai inžineriniai geologiniai tyrimai	
		DOKUMENTO PAVADINIMAS: Geologiniai-litologiniai gręžinių stulpeliai M 1:100 su geotechninio zondavimo grafikais	LAIDA: 0
LT	STATYTOJAS IR (ARBA) UŽSAKOVAS: UAB "Kelprojektas" Jonavos g. 7, D korpusas, LT-44192, Kaunas	DOKUMENTO ŽYMUO: 8840-04-0000-00-PP-GT-B4-001	LAPAS: 8 LAPŲ: 15

A3.2 (297x594)

Gr.SZ-17

2023-02-28 — Altitudė : 13.95 m — M 1:100

Eilės Nr.	Geologinis indeksas	Pado gylis	Sluoksnio storis	Sluoksnio pado altitudė	Apvandeninimas	Litologinis pjūvis	Grunto pavyzdys Nr.	Inž. geolo. sluoksnis	Simbolis LST EN ISO 14688-2:2018	Grunto aprašymas pagal LST EN ISO 14688-2:2018 ir "IGGT gruntų klasifikacija" 2019 m
1		0.20	0.20	13.75						Dirvožemis
2	m IV	3.60	3.40	10.35			1	4a	Sa	SMĖLIS (vidutinio rupumo), gelsvas, mažai drėgnas, purus,nuo 1.2 m tankus, nuo 2.0 m vandeningas, nuo 2.8 m gelsvai rudas, su mažu kiekiu organinės medžiagos (lom ~1,1%) (organinės medžiagos mikroleišiai)
								4c		
							2			
3	lg III bl	5.00	1.40	8.95				5a	saCIL	Smėlingas MOLIS, mažo plastiškumo, melsvai pilkas, kietai plastingas, nuo 4,4 m minkštai plastingas

Požeminis vanduo			Vidurkinės reikšmės			
pasirodė	nusistovėjo	Aukščiausias prognozuojamas	Kūginis stipris qc, MPa	Šoninės trinties stipris fc , kPa	Deformacijos modulis, MPa	Vidinės trinties kampas φ, °
			2.80	13.93	-	-
2,00 11,95	2,00 11,95					
			10.08	90.43	-	-
			2.44	38.20	-	-
			0.56	9.34	-	-

Kūginis stipris q_c, MPa — Šoninės trinties stipris f_s, kPa — Gylis m.

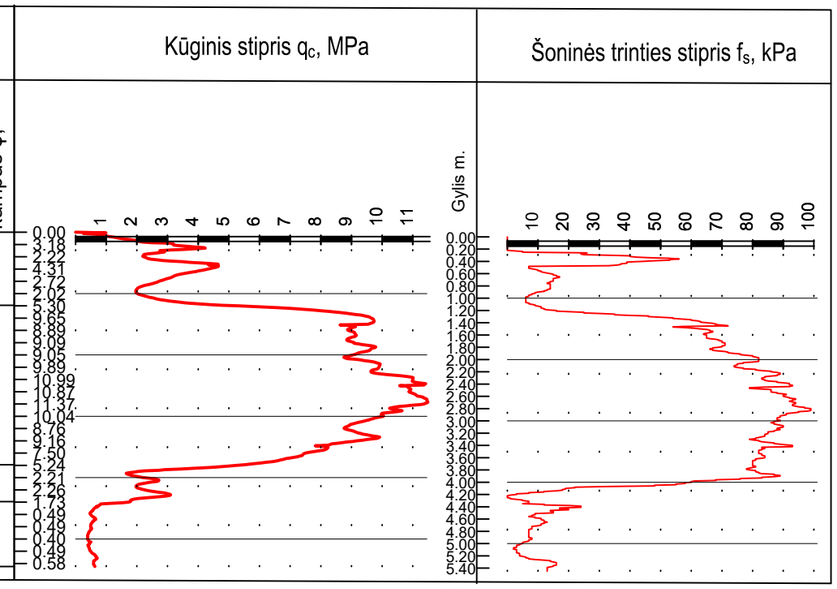

Gr.SZ-18

2023-02-28 — Altitudė : 13.65 m — M 1:100

Eilės Nr.	Geologinis indeksas	Pado gylis	Sluoksnio storis	Sluoksnio pado altitudė	Apvandeninimas	Litologinis pjūvis	Grunto pavyzdys Nr.	Inž. geolo. sluoksnis	Simbolis LST EN ISO 14688-2:2018	Grunto aprašymas pagal LST EN ISO 14688-2:2018 ir "IGGT gruntų klasifikacija" 2019 m
1		0.10	0.10	13.55						Dirvožemis
2	t IV	0.70	0.60	12.95				2b	siSaFl	Planingai supiltas dulkingas SMĖLIS, juosvas, mažai drėgnas
3	m IV	3.00	2.30	10.65			1	4b	Sa	SMĖLIS (vidutinio rupumo), gelsvas, mažai drėgnas, nuo 2.0 m vandeningas, vidutinio tankumo
4	lg III bl	3.70	0.70	9.95			2	5a	saCIL	Smėlingas MOLIS mažo plastiškumo, melsvai pilkas, minkštai plastingas
5	g III bl	5.00	1.30	8.65				6a	saCIL	Smėlingas MOLIS mažo plastiškumo, moreninis, pilkai rudas, nuo 4.0 m rudas, kietai plastingas

Požeminis vanduo			Vidurkinės reikšmės			
pasirodė	nusistovėjo	Aukščiausias prognozuojamas	Kūginis stipris qc, MPa	Šoninės trinties stipris fc , kPa	Deformacijos modulis, MPa	Vidinės trinties kampas φ, °
			5.67	35.41	-	-
2,00 11,65	2,00 11,65					
			6.03	56.87	-	-
			0.86	37.09	-	-
			1.67	48.03	-	-
			2.88	77.02	-	-

Kūginis stipris q_c, MPa — Šoninės trinties stipris f_s, kPa — Gylis m.

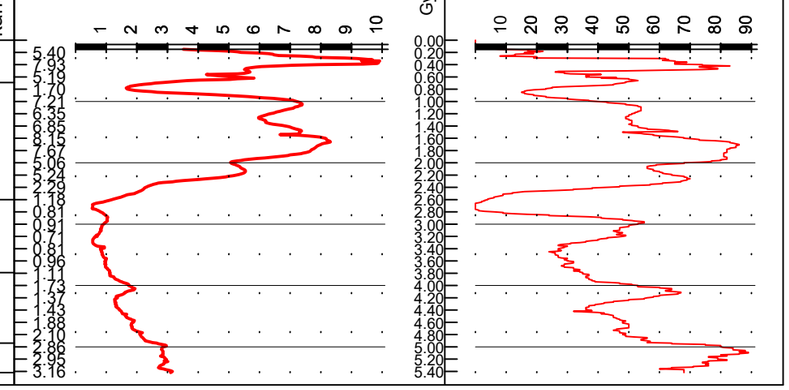

LAIDA	DATA	LAIDOS STATUSAS. KEITIMO PRIEŽASTIS (JEI TAIKOMA)
0	2023-03	STATYBOS LEIDIMUI, KONKURSUI IR STATYBAI

KVAL. PATV. DOK. NR.

KELPROJEKTAS

	DV	A. Samuchovas	

STATINIO PROJEKTO PAVADINIMAS
Vandentiekio tinklai J. Janonio g., Švyturio g., Stadiono g., Parko g., H. Manto g. ir Liepojos g. Klaipėdos mieste

TYRIMŲ RŪŠIS
Projektiniai inžineriniai geologiniai tyrimai

DOKUMENTO PAVADINIMAS
Geologiniai-litologiniai gręžinių stulpeliai M 1:100 su geotechninio zondavimo grafikais

LAIDA: 0

LT

STATYTOJAS IR (ARBA) UŽSAKOVAS
UAB "Kelprojektas"
Jonavos g. 7, D korpusas, LT-44192, Kaunas

DOKUMENTO ŽYMUO
8840-04-0000-00-PP-GT-B4-001

LAPAS	LAPŲ
9	15

A3 (297x420)

2023-03-07 Gr.19 Altitudė : 13.00 m M 1:100

Eilės Nr.	Geologinis indeksas	Pado gylis	Sluoksnio storis	Sluoksnio pado altitudė	Apvandeninimas	Litologinis pjūvis	Grunto pavyzdys Nr.	Inž. geol. sluoksnis	Simbolis LST EN ISO 14688-2:2018	Grunto aprašymas pagal LST EN ISO 14688-2:2018 ir "IGGT gruntų klasifikacija" 2019 m	Požeminis vanduo: pasirodė	Požeminis vanduo: nusistovėjo	Požeminis vanduo: Aukščiausias prognozuojamas
1	t IV	1.50	1.50	11.50			1	2b	siSaFl	Planingai supiltas dulkingas (vidutinio rupumo) SMĖLIS, juosvas, su statybinio laužo priemaiša ir mažu kiekiu organinės medžiagos (Iom ~2,8%), mažai drėgnas, nuo 0,8 m pilkas, su kalkių priemaiša			
2	m IV	5.00	3.50	8.00				4b	Sa	SMĖLIS (vidutinio rupumo), gelsvas, mažai drėgnas, nuo 3,5 m pilkas, nuo 4,0 m su mažu kiekiu organinės medžiagos	3,50 9,50	3,50 9,50	

2023-02-28 Gr.SZ-20 Altitudė : 11.70 m M 1:100

Eilės Nr.	Geologinis indeksas	Pado gylis	Sluoksnio storis	Sluoksnio pado altitudė	Apvandeninimas	Litologinis pjūvis	Grunto pavyzdys Nr.	Inž. geol. sluoksnis	Simbolis LST EN ISO 14688-2:2018	Grunto aprašymas pagal LST EN ISO 14688-2:2018 ir "IGGT gruntų klasifikacija" 2019 m	Požeminis vanduo: pasirodė	Požeminis vanduo: nusistovėjo	Požeminis vanduo: Aukščiausias prognozuojamas	Vidurkinės reikšmės: Kūginis stipris qc, MPa	Vidurkinės reikšmės: Šoninės trinties stipris fc , kPa	Vidurkinės reikšmės: Deformacijos modulis, MPa	Vidurkinės reikšmės: Vidinės trinties kampas φ, °
1	t IV	1.40	1.40	10.30			1	2a	SaFl	Planingai supiltas SMĖLIS (vidutinio rupumo), gelsvas, mažai drėgnas, purus, nuo 1,0 m labai purus				4.08	28.81	-	-
														1.52	26.02	-	-
2	m IV	5.00	3.60	6.70			2	4b	Sa	SMĖLIS (vidutinio rupumo), gelsvas, mažai drėgnas, nuo 2,7 m vandeningas, nuo 3,5 m gelsvai pilkas, tankus	2,70 9,00	2,70 9,00		8.42	97.12	-	-

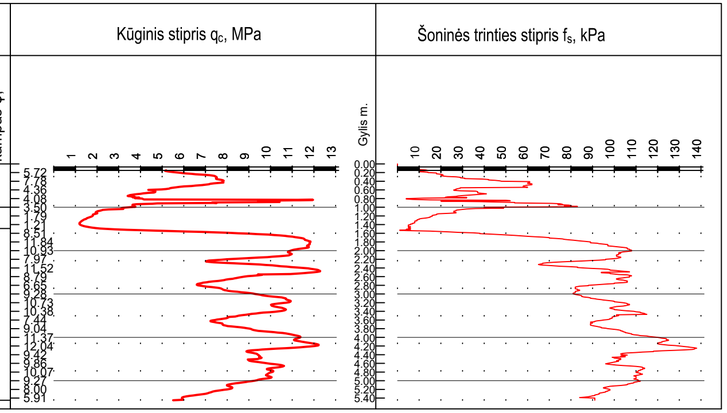

0	2023-03	STATYBOS LEIDIMUI, KONKURSUI IR STATYBAI	
LAIDA	DATA	LAIDOS STATUSAS. KEITIMO PRIEŽASTIS (JEI TAIKOMA)	
KVAL. PATV. DOK. NR.	KELPROJEKTAS	STATINIO PROJEKTO PAVADINIMAS: Vandentiekio tinklai J. Janonio g., Švyturio g., Stadiono g., Parko g., H. Manto g. ir Liepojos g. Klaipėdos mieste	
	DV A. Samuchovas	TYRIMŲ RŪŠIS: Projektiniai inžineriniai geologiniai tyrimai	
		DOKUMENTO PAVADINIMAS: Geologiniai-litologiniai gręžinių stulpeliai M 1:100 su geotechninio zondavimo grafikais	LAIDA: 0
LT	STATYTOJAS IR (ARBA) UŽSAKOVAS: UAB "Kelprojektas" Jonavos g. 7, D korpusas, LT-44192, Kaunas	DOKUMENTO ŽYMUO: 8840-04-0000-00-PP-GT-B4-001	LAPAS: 10 / LAPŲ: 15

A3.2 (297x594)

2023-03-07 Gr.21 Altitudė : 11.00 m M 1:100

Eilės Nr.	Geologinis indeksas	Pado gylis	Sluoksnio storis	Sluoksnio pado altitudė	Apvandeninimas	Litologinis pjūvis	Grunto pavyzdys Nr.	Inž. geol. sluoksnis	Simbolis LST EN ISO 14688-2:2018	Grunto aprašymas pagal LST EN ISO 14688-2:2018 ir "IGGT gruntų klasifikacija" 2019 m	Požeminis vanduo: pasirodė	Požeminis vanduo: nusistovėjo	Požeminis vanduo: Aukščiausias prognozuojamas
1	t IV	1.70	1.70	9.30				2a	SaFl	Planingai supiltas (vidutinio rupumo) SMĖLIS, juosvas, su statybinio laužo priemaiša, mažai drėgnas			
2	m IV	5.00	3.30	6.00				4b	Sa	SMĖLIS (vidutinio rupumo), gelsvas, mažai drėgnas, nuo 3.0 m vandeningas	3,00 8,00	3,00 8,00	

2023-02-28 Gr.SZ-22 Altitudė : 8.70 m M 1:100

Eilės Nr.	Geologinis indeksas	Pado gylis	Sluoksnio storis	Sluoksnio pado altitudė	Apvandeninimas	Litologinis pjūvis	Grunto pavyzdys Nr.	Inž. geol. sluoksnis	Simbolis LST EN ISO 14688-2:2018	Grunto aprašymas pagal LST EN ISO 14688-2:2018 ir "IGGT gruntų klasifikacija" 2019 m	Požeminis vanduo: pasirodė	Požeminis vanduo: nusistovėjo	Požeminis vanduo: Aukščiausias prognozuojamas	Vidurkinės reikšmės: Kūginis stipris qc, MPa	Vidurkinės reikšmės: Šoninės trinties stipris fc , kPa	Vidurkinės reikšmės: Deformacijos modulis, MPa	Vidurkinės reikšmės: Vidinės trinties kampas φ, °
1		0.05	0.05	8.65						Betono plytelės							
2	t IV	1.30	1.25	7.40				1a	Mg	Statybinis laužas (raudonų plytų nuolaužos su dirvožemio priemaiša)	1,60 7,10	1,60 7,10		-	-	-	-
3	m IV	5.00	3.70	3.70			1	4b	SaU	SMĖLIS (vidutinio rupumo) tolygiai išrūšiuotas, gelsvas, drėgnas, nuo 1,6 m vandeningas, vidutinio tankumo, nuo 4,2 m tankus				8.09 11.09	82.15 102.05	-	-
								4c									

Kūginis stipris q_c, MPa

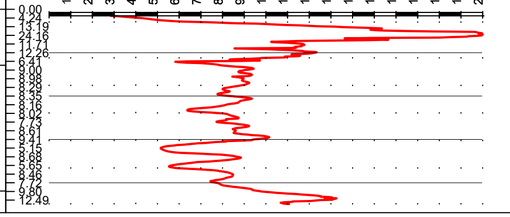

Šoninės trinties stipris f_s, kPa

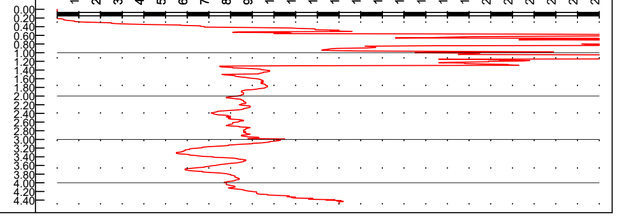

0	2023-03	STATYBOS LEIDIMUI, KONKURSUI IR STATYBAI	
LAIDA	DATA	LAIDOS STATUSAS. KEITIMO PRIEŽASTIS (JEI TAIKOMA)	
KVAL. PATV. DOK. NR.	KELPROJEKTAS	STATINIO PROJEKTO PAVADINIMAS: Vandentiekio tinklai J. Janonio g., Švyturio g., Stadiono g., Parko g., H. Manto g. ir Liepojos g. Klaipėdos mieste	
	DV A. Samuchovas	TYRIMŲ RŪŠIS: Projektiniai inžineriniai geologiniai tyrimai	
		DOKUMENTO PAVADINIMAS: Geologiniai-litologiniai gręžinių stulpeliai M 1:100 su geotechninio zondavimo grafikais	LAIDA: 0
LT	STATYTOJAS IR (ARBA) UŽSAKOVAS: UAB "Kelprojektas" Jonavos g. 7, D korpusas, LT-44192, Kaunas	DOKUMENTO ŽYMUO: 8840-04-0000-00-PP-GT-B4-001	LAPAS: 11 LAPŲ: 15

A3.2 (297x594)

Gr.23

2023-02-27 | Altitudė : 7.95 m | M 1:100

Eilės Nr.	Geologinis indeksas	Pado gylis	Sluoksnio storis	Sluoksnio pado altitudė	Apvandeninimas	Litologinis pjūvis	Grunto pavyzdys Nr.	Inž. geolo. sluoksnis	Simbolis LST EN ISO 14688-2:2018	Grunto aprašymas pagal LST EN ISO 14688-2:2018 ir "IGGT gruntų klasifikacija" 2019 m	Požeminis vanduo: pasirodė	Požeminis vanduo: nusistovėjo	Požeminis vanduo: Aukščiausias prognozuojamas
1	t IV	1.50	1.50	6.45			1	*1a*	grSa-FFI	Planingai supiltas mažai dulkingas-molingas žvyringas SMĖLIS, juosvas, su molio ir statybinio laužo priemaiša, su mažu kiekiu organinės medžiagos (Iom ~1,3%), drėgnas	1,70	1,70	
2	m IV	5.00	3.50	2.95				*4b*	SaU	SMĖLIS (vidutinio rupumo) tolygiai išrūšiuotas, gelsvas, gelsvai pilkas, drėgnas, nuo 1.7 m vandeningas, nuo 3.5 m rusvai pilkas	6,25	6,25	

Gr.24

2023-02-28 | Altitudė : 7.05 m | M 1:100

Eilės Nr.	Geologinis indeksas	Pado gylis	Sluoksnio storis	Sluoksnio pado altitudė	Apvandeninimas	Litologinis pjūvis	Grunto pavyzdys Nr.	Inž. geolo. sluoksnis	Simbolis LST EN ISO 14688-2:2018	Grunto aprašymas pagal LST EN ISO 14688-2:2018 ir "IGGT gruntų klasifikacija" 2019 m	Požeminis vanduo: pasirodė	Požeminis vanduo: nusistovėjo	Požeminis vanduo: Aukščiausias prognozuojamas
1		0.08	0.08	6.97						Asfaltbetonis			
2		0.32	0.24	6.73						Skalda su žvyro priemaiša			
3	t IV	1.50	1.18	5.55			1	*2a*	Sa-FFI	Planingai supiltas mažai dulkingas-molingas (vidutinio rupumo) SMĖLIS, gelsvas, nuo 0,7 m rudas, su žvyro priemaiša, mažai drėgnas	1,80	1,80	
4	m IV	5.00	3.50	2.05				*4b*	SaU	SMĖLIS 9vidutinio rupumo) tolygiai išrūšiuotas, gelsvas, gelsvai rudas, drėgnas, nuo 1,8 m vandeningas	5,25	5,25	

0	2023-03	STATYBOS LEIDIMUI, KONKURSUI IR STATYBAI	
LAIDA	DATA	LAIDOS STATUSAS. KEITIMO PRIEŽASTIS (JEI TAIKOMA)	
KVAL. PATV. DOK. NR.	KELPROJEKTAS	STATINIO PROJEKTO PAVADINIMAS: Vandentiekio tinklai J. Janonio g., Švyturio g., Stadiono g., Parko g., H. Manto g. ir Liepojos g. Klaipėdos mieste	
	DV A. Samuchovas	TYRIMŲ RŪŠIS: Projektiniai inžineriniai geologiniai tyrimai	
		DOKUMENTO PAVADINIMAS: Geologiniai-litologiniai gręžinių stulpeliai M 1:100 su geotechninio zondavimo grafikais	LAIDA: 0
LT	STATYTOJAS IR (ARBA) UŽSAKOVAS: UAB "Kelprojektas" Jonavos g. 7, D korpusas, LT-44192, Kaunas	DOKUMENTO ŽYMUO: 8840-04-0000-00-PP-GT-B4-001	LAPAS: 12 / LAPŲ: 15 84

A3 (297x420)

2023-02-27 Gr.SZ-25 Altitudė : 6.20 m M 1:100

Eilės Nr.	Geologinis indeksas	Pado gylis	Sluoksnio storis	Sluoksnio pado altitudė	Apvandeninimas	Litologinis pjūvis	Grunto pavyzdys Nr.	Inž. geolo. sluoksnis	Simbolis LST EN ISO 14688-2:2018	Grunto aprašymas pagal LST EN ISO 14688-2:2018 ir "IGGT gruntų klasifikacija" 2019 m	Požeminis vanduo: pasirodė	Požeminis vanduo: nusistovėjo	Požeminis vanduo: Aukščiausias prognozuojamas	Vidurkinės reikšmės: Kūginis stipris qc, MPa	Vidurkinės reikšmės: Šoninės trinties stipris fc , kPa	Vidurkinės reikšmės: Deformacijos modulis, MPa	Vidurkinės reikšmės: Vidinės trinties kampas φ, °
1	t IV	0.30	0.30	5.90						Dirvožemis				-	-	-	-
2	t IV	1.50	1.20	4.70			1	2a	Sa-FFl	Planingai supiltas mažai dulkingas-molingas (vidutinio rupumo) SMĖLIS, tamsiai rudas,su statybinio laužo (raudonų plytų) priemaiša, su mažu kiekiu organinės medžiagos (Iom ~0,7%), drėgnas	1,50	1,50		4.51	27.63	-	-
3	m IV	5.00	3.50	1.20			2	4b	SaU	SMĖLIS (vidutinio rupumo) tolygiai išrūšiuotas, gelsvas, gelsvai pilkas, vandeningas, vidutinio tankumo	4,70	4,70		8.01	73.17	-	-
														3.98	36.44	-	-

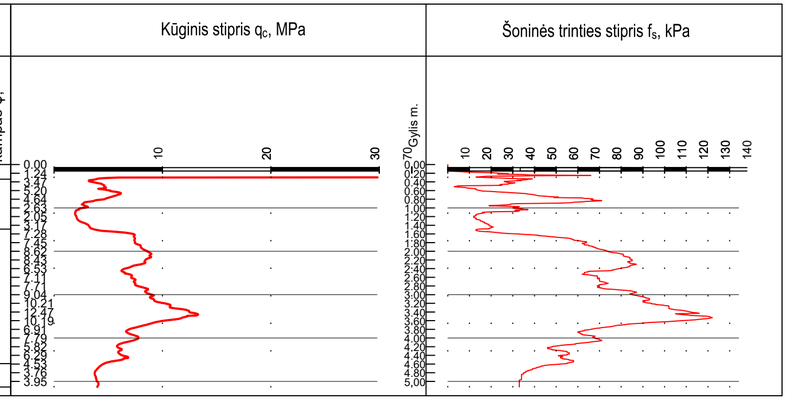

2023-02-27 Gr.26 Altitudė : 5.35 m M 1:100

Eilės Nr.	Geologinis indeksas	Pado gylis	Sluoksnio storis	Sluoksnio pado altitudė	Apvandeninimas	Litologinis pjūvis	Grunto pavyzdys Nr.	Inž. geolo. sluoksnis	Simbolis LST EN ISO 14688-2:2018	Grunto aprašymas pagal LST EN ISO 14688-2:2018 ir "IGGT gruntų klasifikacija" 2019 m	Požeminis vanduo: pasirodė	Požeminis vanduo: nusistovėjo	Požeminis vanduo: Aukščiausias prognozuojamas
1	t IV	1.50	1.50	3.85				2b	siSaFl	Planingai supiltas dulkingas (vidutinio rupumo) SMĖLIS, juosvas, su statybinio laužo (raudonų plytų) priemaiša, drėgnas			
2	m IV	5.00	3.50	0.35				4b	SaU	SMĖLIS (vidutinio rupumo) tolygiai išrūšiuotas, gelsvas, drėgnas, nuo 2,0 m vandeningas	2,00 3,35	2,00 3,35	

0	2023-03	STATYBOS LEIDIMUI, KONKURSUI IR STATYBAI	
LAIDA	DATA	LAIDOS STATUSAS. KEITIMO PRIEŽASTIS (JEI TAIKOMA)	
KVAL. PATV. DOK. NR.	KELPROJEKTAS	STATINIO PROJEKTO PAVADINIMAS: Vandentiekio tinklai J. Janonio g., Švyturio g., Stadiono g., Parko g., H. Manto g. ir Liepojos g. Klaipėdos mieste	
	DV A. Samuchovas	TYRIMŲ RŪŠIS: Projektiniai inžineriniai geologiniai tyrimai	
		DOKUMENTO PAVADINIMAS: Geologiniai-litologiniai gręžinių stulpeliai M 1:100 su geotechninio zondavimo grafikais	LAIDA 0
LT	STATYTOJAS IR (ARBA) UŽSAKOVAS: UAB "Kelprojektas" Jonavos g. 7, D korpusas, LT-44192, Kaunas	DOKUMENTO ŽYMUO: 8840-04-0000-00-PP-GT-B4-001	LAPAS 13 / LAPŲ 15

A3.2 (297x594)

Gr.SZ-27

2023-02-27 Altitudė : 4.35 m M 1:100

Eilės Nr.	Geologinis indeksas	Pado gylis	Sluoksnio storis	Sluoksnio pado altitudė	Apvandeninimas	Litologinis pjūvis	Grunto pavyzdys Nr.	Inž. geol. sluoksnis	Simbolis LST EN ISO 14688-2:2018	Grunto aprašymas pagal LST EN ISO 14688-2:2018 ir "IGGT gruntų klasifikacija" 2019 m	Požeminis vanduo: pasirodė	Požeminis vanduo: nusistovėjo	Aukščiausias prognozuojamas	Vidurkinės reikšmės: Kūginis stipris qc, MPa	Vidurkinės reikšmės: Šoninės trinties stipris fc , kPa	Vidurkinės reikšmės: Deformacijos modulis, MPa	Vidurkinės reikšmės: Vidinės trinties kampas φ, °
1	t IV	1.50	1.50	2.85			1	*1a*	grSa-FWfI	Planingai supiltas mažai dulkingas-molingas žvyringas SMĖLIS gerai išrūšiuotas, juosvas, su mažu kiekiu organinės medžiagos (Iom ~1,9%), purus, nuo 1,1 m su statybinio laužo priemaiša, drėgnas	1,50	1,50		2.22	3.87	-	-
2	m IV	5.00	3.50	-0.65			2	*4c*	Sa	SMĖLIS (vidutinio rupumo) tolygiai išrūšiuotas, gelsvas, vandeningas, tankus, nuo 3,4 m gelsvai pilkas, purus	2,85	2,85		11.98	125.85	-	-
								4a						4.50	54.83	-	-

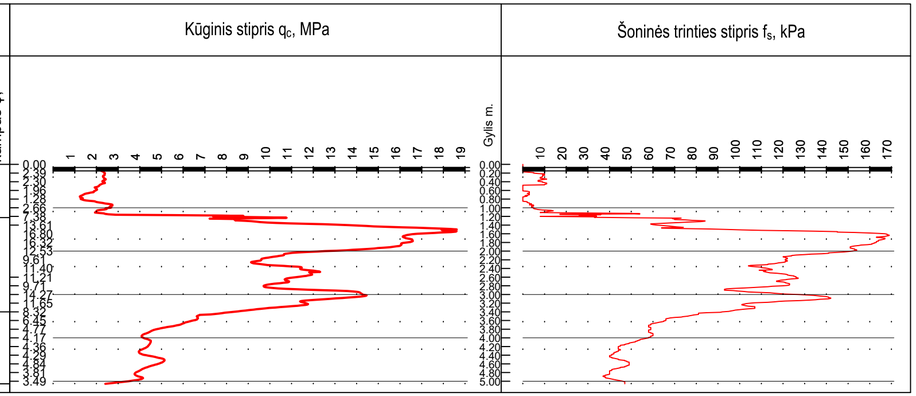

Gr.SZ-28

2023-02-28 Altitudė : 3.25 m M 1:100

Eilės Nr.	Geologinis indeksas	Pado gylis	Sluoksnio storis	Sluoksnio pado altitudė	Apvandeninimas	Litologinis pjūvis	Grunto pavyzdys Nr.	Inž. geol. sluoksnis	Simbolis LST EN ISO 14688-2:2018	Grunto aprašymas pagal LST EN ISO 14688-2:2018 ir "IGGT gruntų klasifikacija" 2019 m	Požeminis vanduo: pasirodė	Požeminis vanduo: nusistovėjo	Aukščiausias prognozuojamas	Vidurkinės reikšmės: Kūginis stipris qc, MPa	Vidurkinės reikšmės: Šoninės trinties stipris fc , kPa	Vidurkinės reikšmės: Deformacijos modulis, MPa	Vidurkinės reikšmės: Vidinės trinties kampas φ, °
1	t IV	1.50	1.50	1.75				*2a*	Sa-FFl	Planingai supiltas mažai dulkingas-molingas (vidutinio rupumo) SMĖLIS, juosvas, su statybinio laužo (raudonų plytų) priemaiša, drėgnas, labai purus	1,50	1,50		-	-	-	-
2	m IV	2.50	1.00	0.75			2	*4b*	Sa	SMĖLIS (vidutinio rupumo), gelsvas, vandeningas, vidutinio tankumo	1,75	1,75		1.24	20.78	-	-
3	m IV	5.00	2.50	-1.75			3	*4a*	SaU	SMĖLIS (vidutinio rupumo) tolygiai išrūšiuotas, gelsvas, vandeningas, nuo 3,5 m gelsvai pilkas, purus, nuo 4,7 m tankus				5.31	50.29	-	-
								4c						3.15	36.33	-	-
														13.66	93.53	-	-

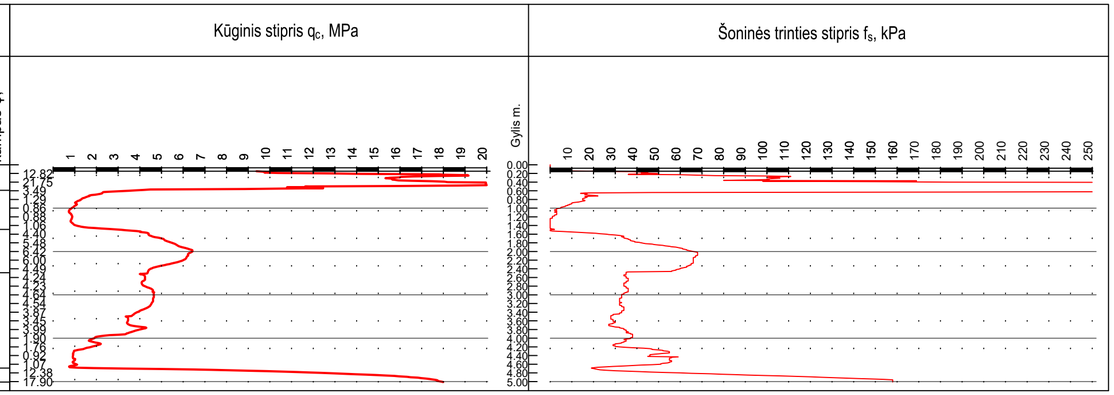

0	2023-03	STATYBOS LEIDIMUI, KONKURSUI IR STATYBAI
LAIDA	DATA	LAIDOS STATUSAS. KEITIMO PRIEŽASTIS (JEI TAIKOMA)

KVAL. PATV. DOK. NR.

KELPROJEKTAS

STATINIO PROJEKTO PAVADINIMAS
Vandentiekio tinklai J. Janonio g., Švyturio g., Stadiono g., Parko g., H. Manto g. ir Liepojos g. Klaipėdos mieste

TYRIMŲ RŪŠIS
Projektiniai inžineriniai geologiniai tyrimai

	DV	A. Samuchovas

DOKUMENTO PAVADINIMAS
Geologiniai-litologiniai gręžinių stulpeliai M 1:100 su geotechninio zondavimo grafikais

LAIDA: 0

LT

STATYTOJAS IR (ARBA) UŽSAKOVAS
UAB "Kelprojektas"
Jonavos g. 7, D korpusas, LT-44192, Kaunas

DOKUMENTO ŽYMUO
8840-04-0000-00-PP-GT-B4-001

LAPAS: 14 LAPŲ: 15

A3.2 (297x594)

Gr.29

2023-03-08

Altitudė : 5.75 m

M 1:100

Eilės Nr.	Geologinis indeksas	Pado gylis	Sluoksnio storis	Sluoksnio pado altitudė	Apvandeninimas	Litologinis pjūvis	Grunto pavyzdys Nr.	Inž. geolo. sluoksnis	Simbolis LST EN ISO 14688-2:2018	Grunto aprašymas pagal LST EN ISO 14688-2:2018 ir "IGGT gruntų klasifikacija" 2019 m	Požeminis vanduo: pasirodė	Požeminis vanduo: nusistovėjo	Požeminis vanduo: Aukščiausias prognozuojamas
1		0.10	0.10	5.65						Betono trinkelės			
2	t IV	2.50	2.40	3.25			1	2a	Sa-FFI	Planingai supiltas mažai dulkingas-molingas (vidutinio rupumo) SMĖLIS, juosvas, su žvyro ir statybinio laužo priemaiša, su mažu kiekiu organinės medžiagos (Iom ~2,0%),drėgnas	2,50	2,50	
3	m IV	5.00	2.50	0.75				4b	SaU	SMĖLIS (vidutinio rupumo) tolygiai išrūšiuotas, gelsvas, vandeningas	3,25	3,25	

0	2023-03	STATYBOS LEIDIMUI, KONKURSUI IR STATYBAI	
LAIDA	DATA	LAIDOS STATUSAS. KEITIMO PRIEŽASTIS (JEI TAIKOMA)	
KVAL. PATV. DOK. NR.	KELPROJEKTAS	STATINIO PROJEKTO PAVADINIMAS: Vandentiekio tinklai J. Janonio g., Švyturio g., Stadiono g., Parko g., H. Manto g. ir Liepojos g. Klaipėdos mieste	
	DV A. Samuchovas	TYRIMŲ RŪŠIS: Projektiniai inžineriniai geologiniai tyrimai	
		DOKUMENTO PAVADINIMAS: Geologiniai-litologiniai gręžinių stulpeliai M 1:100 su geotechninio zondavimo grafikais	LAIDA: 0
LT	STATYTOJAS IR (ARBA) UŽSAKOVAS: UAB "Kelprojektas" Jonavos g. 7, D korpusas, LT-44192, Kaunas	DOKUMENTO ŽYMUO: 8840-04-0000-00-PP-GT-B4-001	LAPAS: 15 / LAPŲ: 15 87

A3 (297x420)

SUTARTINIŲ ŽENKLŲ IR GEOTECHNINIŲ PARAMETRŲ SUVESTINĖ LENTELĖ

Inžinerinio geol. sluoksnio Nr.	Geologinis indeksas	Gamtinis tankis ρ, Mg/m³	Sauso grunto tankis ρ_d, Mg/m³	Kietų dalelių tankis ρ_s, Mg/m³	Efektyvusis vidinės trinties kampas φ', °	Deformacijos modulis E_o, MPa	Kūginis stipris q_c, MPa	Poringumo koeficientas e,1	Takumo rodiklis I_L,1	Plastingumo rodiklis I_P, %	Takumo drėgnis W_L, %	Drėgnis W, %	Filtracijos koef. x*10⁻⁵m/s (sutankinto grunto)	Frakcijos kiekis, <0,063 mm	Šalčiui jautrumo klasė	Išrūšiuotumas		*Simbolis LST EN ISO 14688-2:2018*	*Simbolis LST 1331:2015*	Grunto aprašymas pagal LST EN ISO 14688-2:2018 ir "IGGT gruntų klasifikacija" 2019 m
																C_U	C_C			
1a	t IV	1,96 1,92-2,00	1,73 1,65-1,82	2,62 2,61-2,65	39 - 42^{s}	35 - 72^{s}	11,7-24,1	0,52 0,44-0,59	-	-	-	-	2,31 2,14-2,35	9,1 8,3-10,3	F_1	31,3 12,0-66,2	2,4 1,7 - 3,3	grSa-FWFI	[ŽD]	Planingai supiltas mažai dulkingas-molingas žvyringas SMĖLIS gerai išrūšiuotas, su mažu kiekiu organinės medž. lom 1,3-3,6 %, purus
2a	t IV	1,91 1,80-2,00	1,69 1,67-1,73	2,66 2,64-2,67	32 - 35^{s}	10 - 14^{s}	3,2 - 4,5	0,56 0,54-0,62	-	-	-	-	1,36 1,12-1,69	9,7 3,0-11,8	F_1	6,2 2,8 - 8,8	1,8 1,0 - 2,3	Sa-FFI	[SD]	Planingai supiltas mažai dulkingas-molingas (vidutinio rupumo) SMĖLIS, mažai drėgnas, su mažu kiekiu organinės medž. lom 0,7-2,0 %, purus
2b	t IV	1,94 1,89-1,99	1,73 1,68-1,76	2,66 2,63-2,67	29 - 32^{s}	10 - 17^{s}	3,3 - 5,6	0,54 0,52-0,56	-	-	-	-	0,19 0,16-0,25	19,6 18,5-20,3	F_3	-	-	siSaFI	[SDo]	Planingai supiltas dulkingas SMĖLIS, pilkas, su statybinio laužo priemaiša, su mažu kiekiu org. medž. lom iki 2,8 %, purus
3a	t IV	2,16 2,15-2,19	1,83 1,78-1,87	2,66 2,64-2,68	-	6 - 15^{s}	0,8 - 2,2	0,45 0,43-0,49	0,40 0,26-0,47	9,1 6,2 - 12,5	27,7 23,7-31,7	18,3 16,7-21,0	-	-	F_3	-	-	saClLFI	[ML]	Planingai supiltas smėlingas MOLIS mažo plastiškumo, rudai pilkas, su mažu kiekiu org. medž. lom 1,2 -2,1%, minkštai-kietai plastingas
4a	m IV	1,70-1,97	1,63	2,66	35 - 37^{s}	10^{s}	3,2 2,8 - 4,5	0,64	-	-	-	-	1,7	0,7 - 1,8	F_1	2,2-2,3	1,0	SaU	SB	Tolygiai išrūšiuotas (vidutinio rupumo) SMĖLIS, purus
4b	m IV	1,89 1,79-1,99	1,68	2,66	37 - 40^{s}	26^{s}	5,6 5,3 - 6,0	0,59 0,58-0,59	-	-	-	-	1,64 1,57-1,70	1,9 1,8 - 2,0	F_1	2,5 2,4 - 2,6	1,0	SaU	SB	Tolygiai išrūšiuotas (vidutinio rupumo) SMĖLIS, vidutinio tankumo
4c	m IV	1,92 1,79-2,09	1,71 1,68-1,76	2,66	40 - 42^{s}	43^{s}	11,1 10,0-15,0	0,55 0,51-0,58	-	-	-	-	1,53 1,39-1,60	2,0 0,9 - 3,0	F_1	2,3 2,2 - 3,0	0,9-1,0	SaU	SB	Tolygiai išrūšiuotas (vidutinio rupumo) SMĖLIS, tankus
5a	lg III bl	2,13 2,01-2,17	1,74 1,57-1,79	2,69 2,69-2,73	-	6^{s}	0,9 0,6 - 2,1	0,56 0,50-0,74	0,40 0,32-0,44	12,9 10,7-16,8	32,5 29,6-40,1	22,9 20,7-27,9	-	-	F_3	-	-	saClL	ML	Smėlingas MOLIS, mažo plastiškumo, minkštai-kietai plastingas
6a	g III bl	2,16 2,15-2,19	1,79 1,74-1,86	2,69	-	21^{s}	2,1 1,7 - 2,3	0,50 0,45-0,55	0,37 0,26-0,43	11,1 10,5-12,1	29,2 27,1-32,3	20,9 17,9-24,0	-	-	F_3	-	-	saClL	ML	Smėlingas MOLIS, mažo plastiškumo, moreninis, kietai plastingas
6b	g III bl	2,19^{A}	1,99^{A}	2,23^{A}	-	36^{s}	4,0 2,9 - 4,9	-	0,05^{A}	14,4^{A}	26,2^{A}	12,5^{A}	-	-	F_3	-	-	saClL	ML	Smėlingas MOLIS mažo plastiškumo, moreninis, pusiau kietas

1,73 - Pagal laboratorinių tyrimų rezultatus

1,73^{A} - Pagal ankstesnių tyrimų (GF Nr. 25123) laboratorinių tyrimų rezultatus

36^{S} - Pateikti remiantis statinio zondavimo rezultatais

Deformacijos modulis (E, MPa) - E = K x q_c. Koreliacinis koeficientas K nustatytas remiantis projektinių inžinerinių geologinių ir geotechninių tyrimų rekomendacijomis (6 priedas)

Vidutinies trinties kampas φ,° - pagal EN 1997-2:2007, D priedą

0	2023-04	STATYBOS LEIDIMUI, KONKURSUI IR STATYBAI
LAIDA	DATA	LAIDOS STATUSAS. KEITIMO PRIEŽASTIS (JEI TAIKOMA)

KVAL. PATV. DOK. NR.

KELPROJEKTAS

STATINIO PROJEKTO PAVADINIMAS

Vandentiekio tinklai J. Janonio g., Švyturio g., Stadiono g., Parko g., H. Manto g. ir Liepojos g. Klaipėdos mieste

TYRIMŲ RŪŠIS

Projektiniai inžineriniai geologiniai tyrimai

	DV	A. Samuchovas	E-PARAŠAS

DOKUMENTO PAVADINIMAS

Sutartinių ženklų ir geotechninių parametrų lentelė

LAIDA: 0

LT

STATYTOJAS IR (ARBA) UŽSAKOVAS

UAB "Kelprojektas"
Jonavos g. 7, D korpusas, LT-44192, Kaunas

DOKUMENTO ŽYMUO

8840-04-0000-00-PP-GT-B5-001

LAPAS: 1 | LAPŲ: 1

A3 (297x420)

LIETUVOS GEOLOGIJOS TARNYBA
PRIE APLINKOS MINISTERIJOS

Biudžetinė įstaiga, S. Konarskio g. 35, LT-03123 Vilnius, tel.: (8 5) 233 2889, 233 2482,
el. p. lgt@lgt.lt, http://www.lgt.lt.
Duomenys kaupiami ir saugomi Juridinių asmenų registre, kodas 188710780

UAB „Kelprojektas“

El. p.: andrejus.samuchovas@kelprojektas.lt

2023-05-03
Į 2023-04-14

Nr. (4)-1-7-
ŽGR(p)-2023-1213
Nr. SR23- 00453

DĖL II GK PROJEKTINIŲ IGG TYRIMŲ Nr. 42860-2023 ATASKAITOS VERTINIMO

Lietuvos geologijos tarnyba prie Aplinkos ministerijos (toliau – Tarnyba) informuoja, kad Jūsų įmonės pateiktai objekto „Vandentiekio tinklai J. Janonio, Švyturio, Stadiono, Parko, H. Manto ir Liepojos g. Klaipėdos mieste“ projektinių inžinerinių geologinių ir geotechninių tyrimų, priskirtų II geotechninei kategorijai, ataskaitai (toliau – Tyrimų ataskaita) buvo atliktas vertinimas, vadovaujantis Tarnybos nuostatų 9.2.1.4. punktu ir statybos techniniu reglamentu STR 1.04.02:2011 „Inžineriniai geologiniai (geotechniniai) tyrimai“ (toliau - Reglamentas).

Tarnyba pažymi, kad Tyrimų ataskaita parengta atsižvelgiant į Reglamento nuostatas ir yra perduota Geologijos fondui.

Direktorius Giedrius Giparas

Vidas Mikulėnas tel. (8 5) 213 9053, el. p.: vidas.mikulenas@lgt.lt

Tikime laisve
1990 KOVO 11

Suformuota: 2023 m. gegužės 3 d. 16:51

Suformavo: Vyr. specialistas Irena Remeikienė (nuo 2023-03-27 iki 2023-05-07, Nebuvimas, pavaduojamas Vyresnysis referentas Ina Levčenkaitė)

Siunčiamasis dokumentas

Registracijos duomenys	
Būsena	Registruota
Registracijos data	2023-05-03
Registracijos numeris	(4)-1-7-2151
Dalinys	Inžinerinės geologijos skyrius
Registras	1-7: Siunčiamų dokumentų registras
Byla	2023: 1.22 Mr: Susirašinėjimo su Lietuvos Respublikos įstaigomis, įmonėmis, organizacijomis informacinio pobūdžio geologijos klausimais dokumentai
Bylos forma	Elektroniniai dokumentai
Registratorius	Vyr. specialistas Irena Remeikienė (nuo 2023-03-27 iki 2023-05-07, Nebuvimas, pavaduojamas Vyresnysis referentas Ina Levčenkaitė)
Elektroninis dokumentas	Taip
Darbų eiga	611b3f00d9e011ecb458b9b122d3c1fe
Dokumento informacija	
Siuntėjai	Lietuvos geologijos tarnyba prie Aplinkos ministerijos
Gavėjai	Uždaroji akcinė bendrovė "Kelprojektas", 234004210
Dokumentą parengė	Vyriausiasis specialistas Vidas Mikulėnas
Dokumentą pasirašė	Direktorius Giedrius Giparas
Antraštė	DĖL II GK PROJEKTINIŲ IGG TYRIMŲ Nr. 42860-2023 ATASKAITOS VERTINIMO
Dokumento rūšis	RAŠTAS
Dokumento siuntimo būdas	El. paštu
Lapų skaičius	1
Laikinas Nr.	22438216
ADOC	
Rastas_Kelproj_IGGT-IIk_Vandent tinklai J. Janonio, Švyturio, Stadiono, Parko, H. Manto ir Liepojos g_Klaip_at_Vert.adoc	
Rastas_Kelproj_IGGT-IIk_Vandent tinklai J. Janonio, Švyturio, Stadiono, Parko, H. Manto ir Liepojos g_Klaip_at_Vert.docx	
Priedai	
Pridedami dokumentai	

Pasibaigę darbai		
Direktorius Giedrius Giparas	2023-05-03 16:50:38	Pasirašyta versija 1.0. Pastabos:
Vyr. specialistas Irena Remeikienė (nuo 2023-03-27 iki 2023-05-07, Nebuvimas, pavaduojamas Vyresnysis referentas Ina Levčenkaitė)	2023-05-03 16:51:33	Registruotas dokumentas: 1-7: Siunčiamų dokumentų registras 2023: 1.22 Mr: Susirašinėjimo su Lietuvos Respublikos įstaigomis, įmonėmis, organizacijomis informacinio pobūdžio geologijos klausimais dokumentai